



ประกาศองค์การบริหารส่วนตำบลบักได
เรื่อง ใช้แผนพัฒนาท้องถิ่น (พ.ศ.๒๕๖๖ - ๒๕๗๐) เพิ่มเติม ครั้งที่ ๑/๒๕๖๖

ด้วยองค์การบริหารส่วนตำบลบักไดได้จัดทำแผนพัฒนาท้องถิ่น (พ.ศ.๒๕๖๖ - ๒๕๗๐) เพิ่มเติม ครั้งที่ ๑/๒๕๖๖ ตามระเบียบกระทรวงมหาดไทยว่าด้วยการจัดทำแผนพัฒนาขององค์กรปกครองส่วนท้องถิ่น พ.ศ.๒๕๔๘ และที่แก้ไขเพิ่มเติมถึง (ฉบับที่ ๒) พ.ศ. ๒๕๕๙ และ (ฉบับที่ ๓) พ.ศ. ๒๕๖๑ โดยคณะกรรมการพัฒนาท้องถิ่นองค์การบริหารส่วนตำบลบักไดและประชาคมตำบลบักได ได้พิจารณาให้ความเห็นชอบในการประชุมเมื่อวันที่ ๒๕ ธันวาคม ๒๕๖๖ และสภาองค์การบริหารส่วนตำบลบักได มีมติเห็นชอบในการประชุมสภาองค์การบริหารส่วนตำบลบักได สมัยสามัญ สมัยที่ ๔/๒๕๖๖ ประจำปี พ.ศ.๒๕๖๖ เมื่อวันที่ ๒๘ ธันวาคม ๒๕๖๖

เพื่อให้การจัดทำแผนพัฒนาท้องถิ่น (พ.ศ.๒๕๖๖ - ๒๕๗๐) เพิ่มเติม ครั้งที่ ๑/๒๕๖๖ ขององค์การบริหารส่วนตำบลบักไดเป็นไปด้วยความเรียบร้อย จึงอาศัยอำนาจตามความในระเบียบกระทรวงมหาดไทยว่าด้วยการจัดทำแผนพัฒนาขององค์กรปกครองส่วนท้องถิ่น พ.ศ.๒๕๔๘ และแก้ไขเพิ่มเติมถึง (ฉบับที่ ๒) พ.ศ. ๒๕๕๙ และ(ฉบับที่ ๓) พ.ศ. ๒๕๖๑ ข้อ ๒๒ ประกาศใช้แผนพัฒนาท้องถิ่น (พ.ศ.๒๕๖๖-๒๕๗๐) เพิ่มเติม ครั้งที่ ๑/๒๕๖๖ ขององค์การบริหารส่วนตำบลบักได เพื่อเป็นแนวทางในการพัฒนาท้องถิ่นต่อไป รายละเอียดตาม เอกสารแนบท้ายประกาศนี้

จึงประกาศให้ทราบโดยทั่วกัน

ประกาศ ณ วันที่ ๒๘ ธันวาคม ๒๕๖๖

(นายณัฐพัชร์ บุญมี)

นายกองค์การบริหารส่วนตำบลบักได



**แผนพัฒนาห้าองถิ่น
(พ.ศ. ๒๕๖๖ - ๒๕๗๐)
เพิ่มเติม ตรีงที่ ๓/๒๕๖๖**

ของ

**องคการบริหารส่วนตำบลบั๊กไต
อำเภอพนมดงรัก จังหวัดสุรินทร์**

คำนำ

ตามระเบียบกระทรวงมหาดไทยว่าด้วยการจัดทำแผนพัฒนาขององค์กรปกครองส่วนท้องถิ่น พ.ศ. ๒๕๔๘ และที่แก้ไขเพิ่มเติมถึง (ฉบับที่ ๒) พ.ศ. ๒๕๕๙ และ (ฉบับที่ ๓) พ.ศ. ๒๕๖๑ กำหนดให้องค์กรปกครองส่วนท้องถิ่นจะต้องดำเนินการจัดทำแผนพัฒนาท้องถิ่น หมายความว่า แผนพัฒนาขององค์กรปกครองส่วนท้องถิ่นที่กำหนดวิสัยทัศน์ ประเด็นยุทธศาสตร์ เป้าประสงค์ ตัวชี้วัด ค่าเป้าหมายและกลยุทธ์ โดยสอดคล้องกับแผนพัฒนาจังหวัด ยุทธศาสตร์การพัฒนาขององค์กรปกครองส่วนท้องถิ่นในเขตจังหวัด แผนพัฒนาอำเภอ แผนพัฒนาตำบล แผนพัฒนาหมู่บ้านหรือแผนชุมชน อันมีลักษณะเป็นการกำหนดรายละเอียดแผนงาน โครงการพัฒนาที่จัดทำขึ้นสำหรับปีงบประมาณแต่ละปี ซึ่งมีความต่อเนื่องและเป็นแผนก้าวหน้า และให้หมายความรวมถึงการเพิ่มเติมหรือเปลี่ยนแปลงแผนพัฒนาท้องถิ่น

องค์การบริหารส่วนตำบลบักได มีภารกิจที่สำคัญในการพัฒนาท้องถิ่นในเขตพื้นที่รับผิดชอบ เพื่อดำเนินการพัฒนาหมู่บ้านในด้านต่างๆ ให้กับประชาชนในพื้นที่ ได้แก่ ด้านโครงสร้างพื้นฐาน ด้านการพัฒนาสิ่งสาธารณประโยชน์ต่างๆ ด้านการศึกษา ด้านการเพิ่มการเรียนรู้ ด้านการสร้างความเข้มแข็งขององค์กรชุมชน ด้านการสาธารณสุขและสิ่งแวดล้อม งานป้องกันและบรรเทาสาธารณภัย เป็นการพัฒนาคุณภาพชีวิตให้กับประชาชนให้ดียิ่งขึ้น เพื่อประโยชน์สูงสุดแก่ประชาชน อาศัยอำนาจตามข้อ ๕ แห่งระเบียบกระทรวงมหาดไทยว่าด้วยการจัดทำแผนพัฒนาท้องถิ่นขององค์กรปกครองส่วนท้องถิ่น พ.ศ. ๒๕๔๘ และที่แก้ไขเพิ่มเติมถึง (ฉบับที่ ๒) พ.ศ. ๒๕๕๙ และ (ฉบับที่ ๓) พ.ศ. ๒๕๖๑ และหนังสือชักซ้อมแนวทางปฏิบัติการพัฒนาเศรษฐกิจและสังคมแห่งชาติ ฉบับที่ ๑๓ (พ.ศ. ๒๕๖๖-๒๕๗๐)

ดังนั้น หากหน่วยงานและประชาชนในพื้นที่ประสบปัญหาความเดือดร้อนและมีความต้องการเร่งด่วน องค์กรปกครองส่วนท้องถิ่น อาจเพิ่มเติมหรือเปลี่ยนแปลงแผนพัฒนาท้องถิ่นได้ องค์การบริหารส่วนตำบลบักได จึงขอเพิ่มเติมโครงการที่บรรจุไว้ในแผนพัฒนาท้องถิ่น (พ.ศ.๒๕๖๖ - ๒๕๗๐) ครั้งที่ ๑/๒๕๖๗ ขึ้น เพื่อเป็นการตอบสนองความต้องการและเกิดประโยชน์สูงสุดแก่หน่วยงานและประชาชนในพื้นที่ รวมทั้งองค์การบริหารส่วนตำบลบักไดสามารถดำเนินการตามโครงการพัฒนาได้ถูกต้องตามระเบียบต่อไป

งานวิเคราะห์นโยบายและแผน
องค์การบริหารส่วนตำบลบักได

หลักการและเหตุผล

การจัดทำแผนพัฒนาท้องถิ่น (พ.ศ. ๒๕๖๖ - ๒๕๗๐) เพิ่มเติม ครั้งที่ ๑/๒๕๖๗
ขององค์การบริหารส่วนตำบลปากไค

ด้วยองค์การบริหารส่วนตำบลปากไค มีภารกิจที่สำคัญในการพัฒนาท้องถิ่นในเขตพื้นที่รับผิดชอบ เพื่อดำเนินการพัฒนาหมู่บ้านในด้านต่างๆ ให้กับประชาชนในพื้นที่ ได้แก่ ด้านโครงสร้างพื้นฐาน ด้านการพัฒนาสิ่งสาธารณประโยชน์ต่างๆ ด้านการศึกษา ด้านการเพิ่มการเรียนรู้ ด้านการสร้างเสริมความเข้มแข็งขององค์กรชุมชน ด้านการสาธารณสุขและสิ่งแวดล้อม ด้านงานป้องกันและบรรเทาสาธารณภัย เพื่อเป็นการพัฒนาคุณภาพชีวิตให้กับประชาชนให้ดียิ่งขึ้น ประกอบกับหนังสือกระทรวงมหาดไทย ที่ มท ๐๘๑๐.๓/ว ๖๐๘๖ ลงวันที่ ๑๙ สิงหาคม ๒๕๖๕ แนวปฏิบัติการใช้แผนพัฒนาท้องถิ่นขององค์กรปกครองส่วนท้องถิ่นเพื่อจัดทำบริการสาธารณสุขหรือกิจกรรมสาธารณะตามระเบียบกระทรวงมหาดไทยว่าด้วยการจัดทำแผนพัฒนาขององค์กรปกครองส่วนท้องถิ่น พ.ศ. ๒๕๔๘ และที่แก้ไขเพิ่มเติม กำหนดให้องค์กรปกครองส่วนท้องถิ่นดำเนินการจัดทำแผนพัฒนาท้องถิ่นเพื่อเป็นแนวทางการพัฒนาท้องถิ่น โดยแผนพัฒนาท้องถิ่นสามารถแก้ไข เพิ่มเติม หรือเปลี่ยนแปลงได้ตามความจำเป็นและตามความเหมาะสม โดยให้เป็นไปตามระเบียบนี้

ข้อ ๒๒ เพื่อประโยชน์ของประชาชน องค์กรปกครองส่วนท้องถิ่นอาจเพิ่มเติมหรือเปลี่ยนแปลงแผนพัฒนาท้องถิ่นได้ โดยให้ดำเนินการตามขั้นตอน ดังนี้เพื่อให้การทบทวน การเพิ่มเติม การเปลี่ยนแปลงและแก้ไขแผนพัฒนาท้องถิ่น

(๑) คณะกรรมการสนับสนุนการจัดทำแผนพัฒนาท้องถิ่นจัดทำร่างแผนพัฒนาท้องถิ่นเพิ่มเติมหรือเปลี่ยนแปลงพร้อมเหตุผลและความจำเป็นเสนอคณะกรรมการพัฒนาท้องถิ่น

(๒) คณะกรรมการพัฒนาท้องถิ่นและประชาชนท้องถิ่นพิจารณาร่างแผนพัฒนาท้องถิ่นที่เพิ่มเติมหรือเปลี่ยนแปลงเพื่อเสนอผู้บริหารท้องถิ่น สำหรับองค์การบริหารส่วนตำบลให้ส่งร่างแผนพัฒนาท้องถิ่นที่เพิ่มเติมให้สภาองค์การบริหารส่วนตำบลพิจารณาตามมาตรา ๔๖ แห่งพระราชบัญญัติสภาตำบลและองค์การบริหารส่วนตำบล พ.ศ. ๒๕๓๗ ด้วย เมื่อแผนพัฒนาท้องถิ่นได้รับความเห็นชอบแล้ว ให้ส่งแผนพัฒนาท้องถิ่นดังกล่าวให้ผู้บริหารท้องถิ่น

(๓) ผู้บริหารท้องถิ่นพิจารณาอนุมัติร่างแผนพัฒนาท้องถิ่นที่เพิ่มเติมหรือเปลี่ยนแปลงและประกาศใช้พร้อมทั้งปิดประกาศให้ประชาชนทราบโดยเปิดเผยไม่น้อยกว่าสามสิบวันนับแต่วันที่ผู้บริหารท้องถิ่นประกาศใช้

ดังนั้น เพื่อให้การจัดทำแผนพัฒนาท้องถิ่น (พ.ศ.๒๕๖๖-๒๕๗๐) เพิ่มเติม ครั้งที่ ๑/๒๕๖๗ สามารถบูรณาการแผนงาน/โครงการ/กิจกรรม และงบประมาณในพื้นที่ได้อย่างมีประสิทธิภาพ เกิดประโยชน์สูงสุดให้แก่ประชาชน การดำเนินงานเป็นอย่างถูกต้องตามระเบียบและแนวทางปฏิบัติ สามารถพัฒนาหมู่บ้าน จึงอาศัยอำนาจตามข้อ ๕ แห่งระเบียบกระทรวงมหาดไทยว่าด้วยการจัดทำแผนพัฒนาขององค์กรปกครองส่วนท้องถิ่น (พ.ศ.๒๕๖๖-๒๕๗๐) และที่แก้ไขเพิ่มเติม ชักซ้อมแนวทางการจัดทำแผนพัฒนาขององค์กรปกครองส่วนท้องถิ่น องค์การบริหารส่วนตำบลปากไคจึงได้เพิ่มเติมแผนงาน/โครงการ/กิจกรรมเพื่อบรรจุไว้ในแผนพัฒนาท้องถิ่น (พ.ศ.๒๕๖๖-๒๕๗๐) เพิ่มเติม ครั้งที่ ๑/๒๕๖๗

สารบัญ

เรื่อง	หน้า
บทนำ	๑-๑
ส่วนที่ ๑ สภาพทั่วไปและข้อมูลพื้นฐาน	๑-๔
(๑) ด้านกายภาพ	๑-๔
๑) ที่ตั้งของหมู่บ้านหรือชุมชนหรือตำบล	๑-๔
๒) ลักษณะภูมิประเทศ	๑-๗
๓) ลักษณะของอากาศ	๑-๘
๔) ลักษณะของดิน	๑-๘
(๒) ด้านการเมือง/การปกครอง	๑-๑๐
๑) เขตการปกครอง	๑-๑๐
๒) การเลือกตั้ง	๑-๑๐
(๓) ประชากร	๑-๑๑
๑) ข้อมูลเกี่ยวกับจำนวนประชากร	๑-๑๒
๒) ข้อมูลเกี่ยวกับครัวเรือน	๑-๑๓
(๔) สภาพทางสังคม	๑-๑๔
๑) การศึกษา	๑-๑๔
๒) สาธารณสุข	๑-๑๕
๓) อาชญากรรม	๑-๑๖
๔) ยาเสพติด	๑-๑๙
๕) การสังคมสงเคราะห์	๑-๑๙
(๕) ระบบบริการพื้นฐาน	๑-๒๐
๑) การคมนาคมขนส่ง	๑-๒๐
๒) การไฟฟ้า	๑-๒๔
๓) การประปา	๑-๒๔
๔) โทรศัพท์	๑-๒๔
๕) ระบบโลจิสติกส์ (Logistics) หรือการขนส่ง	๑-๒๔
(๖) ระบบเศรษฐกิจ	๑-๒๕
๑) การเกษตร	๑-๒๕
๒) การประมง	๑-๓๖
๓) การปศุสัตว์	๑-๓๖
๔) การบริการ	๑-๓๖
๕) การท่องเที่ยว	๑-๓๖
๖) อุตสาหกรรม	๑-๓๗

๗) การพาณิชย์และกลุ่มอาชีพ	๑-๓๗
๘) แรงงาน	๑-๓๗
(๗) ศาสนา ประเพณี วัฒนธรรม	๑-๓๗
๑) การนับถือศาสนา	๑-๓๗
๒) ประเพณีและงานประจำปี	๑-๓๘
๓) ภูมิปัญญาท้องถิ่น ภาษาล้าน	๑-๓๘
๔) OTOP สินค้าพื้นเมืองและของที่ระลึก	๑-๓๙
(๘) ทรัพยากรธรรมชาติ	๑-๓๙
๑) น้ำ	๑-๓๙
๒) ป่าไม้	๑-๔๖
๓) ทรัพยากรธรรมชาติที่สำคัญขององค์การบริหารส่วนตำบลบักได	๑-๔๖
(๙) ด้านการบริหารงาน	๑-๔๗
๑) การบริหารงานตามภารกิจอำนาจหน้าที่	๑-๔๗
๒) การบริหารงานตามพระราชบัญญัติกำหนดแผนและขั้นตอนการกระจายอำนาจ	๑-๔๙
๓) การบริหารงานบุคคล	๑-๕๒
(๑๐) งบประมาณ	๑-๕๖
๑) รายรับระหว่างปีงบประมาณ พ.ศ.๒๕๖๔-๒๕๖๖	๑-๕๖
๒) รายจ่ายระหว่างปีงบประมาณ พ.ศ.๒๕๖๔-๒๕๖๖	๑-๕๖
ส่วนที่ ๒ ยุทธศาสตร์การพัฒนากองการบริหารส่วนตำบลบักได	๒-๑
(๑) ความสัมพันธ์ระหว่างแผนพัฒนาระดับมหภาค	๒-๑
๑) แผนยุทธศาสตร์ชาติ ๒๐ ปี (พ.ศ. ๒๕๖๑ - ๒๕๘๐)	๒-๑
๒) แผนพัฒนาเศรษฐกิจและสังคมแห่งชาติ ฉบับที่ ๑๓ (พ.ศ.๒๕๖๖-๒๕๗๐)	๒-๔
๓) แผนพัฒนาภาค/แผนพัฒนากลุ่มจังหวัด/แผนพัฒนาจังหวัด	๒-๑๕
๓.๑) แผนพัฒนาภาคตะวันออกเฉียงเหนือ (พ.ศ.๒๕๖๖-๒๕๗๐)	๒-๑๕
๓.๒) แผนพัฒนากลุ่มจังหวัดภาคตะวันออกเฉียงเหนือตอนล่าง ๑ พ.ศ.๒๕๖๖-๒๕๗๐	๒-๒๕
๔) ยุทธศาสตร์การพัฒนาขององค์กรปกครองส่วนท้องถิ่นในเขตจังหวัดสุรินทร์ (พ.ศ.๒๕๖๖-๒๕๘๐)	๒-๒๗
๕) แผนพัฒนาจังหวัดสุรินทร์ (พ.ศ.๒๕๖๖-๒๕๗๐)	๒-๒๗
(๒) โมเดล “ประเทศไทย ๔.๐” หรือ “ไทยแลนด์ ๔.๐” (THAILAND ๔.๐)	๒-๓๕
(๓) การใช้ผังเมืองรวม	๒-๓๙
(๔) ยุทธศาสตร์ขององค์การบริหารส่วนตำบลบักได	๒-๔๒
๑) วิสัยทัศน์	๒-๔๒
๒) ยุทธศาสตร์	๒-๔๓
๓) เป้าประสงค์	๒-๔๓

๔) ตัวชี้วัด	๒-๔๔
๕) ค่าเป้าหมาย	๒-๔๕
๖) กลยุทธ์	๒-๕๐
๗) จุดยืนทางยุทธศาสตร์	๒-๕๒
๘) ความเชื่อมโยงของยุทธศาสตร์ในภาพรวม	๒-๕๗
(๕) การวิเคราะห์เพื่อพัฒนาท้องถิ่น	๒-๗๓
๑) การวิเคราะห์กรอบการจัดทำยุทธศาสตร์ขององค์การบริหารส่วนตำบลบักได	๒-๗๓
๒) การประเมินสถานการณ์สภาพแวดล้อมภายในนอกที่เกี่ยวข้อง	๒-๗๔
๓) นโยบายของนายกองค์การบริหารส่วนตำบลบักได	๒-๗๘
ส่วนที่ ๓ การนำแผนพัฒนาท้องถิ่นไปปฏิบัติ	๓-๑
(๑) ยุทธศาสตร์การพัฒนาและแผนงาน	๓-๑
(๒) บัญชีโครงการพัฒนาท้องถิ่น	๓-๘
๑) บัญชีสรุปโครงการพัฒนา (แบบ ผ.๐๑)	๓-๘
๒) บัญชีสรุปโครงการพัฒนา ที่นำมาจากแผนพัฒนาหมู่บ้านและแผนชุมชน (แบบ ผ.๐๑/๑)	๓-๑๓
๓) รายละเอียดโครงการพัฒนา (แบบ ผ.๐๒)	๓-๑๕
๔) รายละเอียดโครงการพัฒนา (สำหรับโครงการที่เกินศักยภาพขององค์กรปกครองส่วนท้องถิ่นที่ใช้	
สำหรับการประสานแผนพัฒนาท้องถิ่น	๓-๒๗
๕) บัญชีครุภัณฑ์	๓-๓๑



บทนำ
ส่วนที่ ๑
สภาพทั่วไปและข้อมูลพื้นฐาน

บทนำ

๑.๑ ลักษณะของแผนพัฒนาท้องถิ่น

แผนพัฒนาท้องถิ่น เป็นการแปลงยุทธศาสตร์การพัฒนาไปสู่การปฏิบัติ โดยมีหลักคิดที่ว่าภายใต้ยุทธศาสตร์การพัฒนาหนึ่ง ๆ จะมีแนวทางการพัฒนาได้มากกว่าหนึ่งแนวทาง และภายใต้แนวทางการพัฒนาหนึ่งจะมีโครงการ/กิจกรรมได้มากกว่าหนึ่งโครงการ/กิจกรรมที่จะต้องนำมาดำเนิน การเพื่อให้บรรลุวัตถุประสงค์และเป้าหมายที่ต้องการในแต่ละยุทธศาสตร์การพัฒนา นอกจากนั้นแผนพัฒนาท้องถิ่นยังเป็นแผนที่มีความสัมพันธ์ใกล้ชิดกับงบประมาณรายจ่ายประจำปี กล่าวคือ องค์กรปกครองส่วนท้องถิ่นใช้การวางแผนพัฒนาเป็นเครื่องมือในการจัดทำงบประมาณรายจ่ายประจำปี โดยนำโครงการ/กิจกรรมจากแผนพัฒนาท้องถิ่น ในปีที่จะจัดทำงบประมาณรายจ่ายประจำปี ไปจัดทำงบประมาณเพื่อให้กระบวนการจัดทำงบประมาณเป็นไปด้วยความรอบคอบ และผ่านกระบวนการมีส่วนร่วมของประชาชน

“แผนพัฒนาท้องถิ่น” หมายความถึง แผนพัฒนาเศรษฐกิจและสังคมขององค์กรปกครองส่วนท้องถิ่นที่สอดคล้องกับแผนยุทธศาสตร์การพัฒนา อันมีลักษณะเป็นการกำหนดรายละเอียดแผนงาน โครงการพัฒนาที่จัดทำขึ้นสำหรับปีงบประมาณแต่ละปี ซึ่งมีความต่อเนื่องและเป็นแผนก้าวหน้าครอบคลุมระยะเวลาห้าปีโดยมีการทบทวนเพื่อปรับปรุงเป็นประจำทุกปี

ดังนั้น โครงการที่บรรจุในแผนพัฒนาท้องถิ่น โดยเฉพาะในแผนประจำปีแรกของห้วงระยะเวลาห้าปี นั้นควรมีสภาพความพร้อมอย่างน้อย ๒ ประการคือ

๑. มีความแน่นอนในกิจกรรมที่จะดำเนินการ โดยควรมีการประเมินถึงความเป็นไปได้ของโครงการ/กิจกรรม รวมทั้งผลประโยชน์สาธารณะที่จะได้รับจากโครงการ/กิจกรรม
๒. กิจกรรมที่อยู่ในแผนประจำปีแรกของห้วงระยะเวลาห้าปี มีความพร้อมในเรื่องรูปแบบและรายละเอียดทางเทคนิคพอสมควร เพื่อสามารถกำหนดรายการในแผนพัฒนาที่จะนำไปจัดทำงบประมาณรายจ่ายประจำปีได้

๑.๒ วัตถุประสงค์ของการจัดทำแผนพัฒนาท้องถิ่น

การจัดทำแผนพัฒนาท้องถิ่น มีวัตถุประสงค์ ดังนี้

๑.๒.๑ เพื่อกำหนดทิศทางการพัฒนาอบต. ด้านเศรษฐกิจ สังคม การบริหารเป็นยุทธศาสตร์และแนวทางการพัฒนา เพื่อแสดงถึงวิสัยทัศน์ พันธกิจ และจุดมุ่งหมายเพื่อการพัฒนาของ อบต. ในอนาคตให้สอดคล้องกับแผนพัฒนาเศรษฐกิจและสังคมแห่งชาติ แผนยุทธศาสตร์การพัฒนาจังหวัด แผนพัฒนาอำเภอ และนโยบายการพัฒนาของผู้บริหารท้องถิ่น

๑.๒.๒ เพื่อแสดงความสัมพันธ์เชื่อมโยงและสอดคล้องยุทธศาสตร์การพัฒนา และการจัดทำงบประมาณประจำปี

๑.๒.๓ เพื่อแสดงแนวทางการพัฒนาในช่วงห้าปีที่มีความสอดคล้องและสามารถสนองตอบต่อยุทธศาสตร์การพัฒนาอย่างมีประสิทธิภาพ เป็นการเตรียมโครงการพัฒนาต่างๆ ให้อยู่ในลักษณะที่พร้อมจะบรรจุในเอกสารงบประมาณประจำปี และนำไปปฏิบัติได้ทันทีเมื่อได้รับงบประมาณ

๑.๓ ขั้นตอนในการจัดทำแผนพัฒนาท้องถิ่น

การจัดทำแผนพัฒนาท้องถิ่น มีขั้นตอนดังนี้

๑. การเตรียมการจัดทำแผน
๒. การคัดเลือกยุทธศาสตร์และแนวทางการพัฒนา
๓. การเก็บรวบรวมและการวิเคราะห์ข้อมูล
๔. การกำหนดวัตถุประสงค์ของแนวทางการพัฒนา
๕. การจัดทำรายละเอียดโครงการ/กิจกรรมการพัฒนา
๖. การจัดทำร่างแผนพัฒนาท้องถิ่น

๗. การอนุมัติและประกาศใช้แผนพัฒนาท้องถิ่น

กระบวนการมีส่วนร่วมของประชาชน ในการจัดทำแผนพัฒนาท้องถิ่น (๒๕๖๖ -๒๕๗๐)

- ๑) จัดทำประชาคมทั้ง ๒๐ หมู่บ้านในตำบลบักได
- ๒) รับฟังความคิดเห็นของประชาชนและตัวแทนองค์กรปกครองส่วนท้องถิ่นจำนวน ๕ ครั้ง
- ๓) การชี้แจงแนวทางการจัดทำแผนรับทราบข้อมูลปัญหา กำหนดประเด็นหลักการพัฒนา โดยการประชาคมตำบลบักได
- ๔) การรับฟังข้อคิดเห็นปัญหาและข้อเสนอแนะ จำนวน ๑ ครั้ง
- ๕) การประชุมเชิงปฏิบัติการเพื่อกำหนดแนวทางนโยบายการพัฒนาระหว่างผู้บริหารและเจ้าหน้าที่องค์การบริหารส่วนตำบล จำนวน ๑ ครั้ง

คณะกรรมการสนับสนุนการจัดทำแผนพัฒนาองค์การบริหารส่วนตำบลบักได

เพื่อปฏิบัติให้เป็นไปตามระเบียบกระทรวงมหาดไทยว่าด้วยการจัดทำแผนพัฒนาขององค์กรปกครองส่วนท้องถิ่น พ.ศ. ๒๕๔๘ และที่แก้ไขเพิ่มเติมถึง (ฉบับที่ ๓) พ.ศ. ๒๕๖๑ ข้อ ๙ จึงแต่งตั้งคณะกรรมการสนับสนุนการจัดทำแผนพัฒนาองค์การบริหารส่วนตำบลบักได ประกอบด้วย

๑. ปลัดองค์การบริหารส่วนตำบลบักได			ประธานกรรมการ
๒. รองปลัดองค์การบริหารส่วนตำบลบักได			กรรมการ
๓. ผู้อำนวยการกองคลัง			กรรมการ
๔. ผู้อำนวยการกองช่าง			กรรมการ
๕. ผู้อำนวยการกองการศึกษา ศาสนาและวัฒนธรรม			กรรมการ
๖. นายดำรงค ดีมาก		ผู้แทนประชาคม	กรรมการ
๗. นายประเวทย์ ปราบพยัคฆ์		ผู้แทนประชาคม	กรรมการ
๘. นายสมพล สมนิยาม		ผู้แทนประชาคม	กรรมการ
๙. หัวหน้าสำนักปลัด			กรรมการ/เลขานุการ
๑๐. นักวิเคราะห์นโยบายและแผน			กรรมการ/ผู้ช่วยเลขานุการ

ให้คณะกรรมการสนับสนุนการจัดทำแผนพัฒนาองค์การบริหารส่วนตำบล มีอำนาจหน้าที่จัดทำร่างแผนพัฒนาให้สอดคล้องกับแนวทางที่คณะกรรมการพัฒนาท้องถิ่นกำหนด และจัดทำร่างแผนการดำเนินงานจัดทำร่างข้อกำหนดขอบข่ายและรายละเอียดของงานตาม ข้อ ๑๙ (๑)

คณะกรรมการพัฒนาองค์การบริหารส่วนตำบลบักได

เพื่อปฏิบัติให้เป็นไปตามระเบียบกระทรวงมหาดไทยว่าด้วยการจัดทำแผนพัฒนาขององค์กรปกครองส่วนท้องถิ่น พ.ศ. ๒๕๔๘ ข้อ ๘ จึงแต่งตั้งคณะกรรมการพัฒนาองค์การบริหารส่วนตำบลบักได ประกอบด้วย

๑. นายกองค้องการบริหารส่วนตำบลบักได			ประธานกรรมการ
๒. รองนายกองค้องการบริหารส่วนตำบลบักได			กรรมการ
๓. รองนายกองค้องการบริหารส่วนตำบลบักได			กรรมการ
๓. นายชูชาติ เจริญธรรม		ผู้แทนสมาชิกองค์การบริหารส่วนตำบล	กรรมการ
๔. นางบุญตัน วงศ์แปลก		ผู้แทนสมาชิกองค์การบริหารส่วนตำบล	กรรมการ
๕. นางวรรณทนา ยิ่งเจนจบ		ผู้แทนสมาชิกองค์การบริหารส่วนตำบล	กรรมการ
๖. นายสงศ์ จันทูภา		ผู้แทนสมาชิกองค์การบริหารส่วนตำบล	กรรมการ
๗. นางสมควร ศรีจันทร์		ผู้แทนประชาคมบักได	กรรมการ
๘. นายอภิรักษ์ ประพานศรี		ผู้แทนประชาคมบักได	กรรมการ

๙. น.ส วชิรี	รักษาสรระน้อย	ผู้แทนประชาคมบักได	กรรมการ
๑๐. นายศุภกิจ	เนตรพระ	ปศุสัตว์อำเภอพนมดงรัก	กรรมการ
๑๑. นางวิมลรัตน์	ชูโฉมงาม	ผอ.รพ.สอน.บ้านรุน	กรรมการ
๑๒. นายวีรวัตติ	เสาะทบดี	ผู้ทรงคุณวุฒิ	กรรมการ
๑๓. นางวิมลรัตน์	ชูโฉมงาม	ผู้ทรงคุณวุฒิ	กรรมการ
๑๔. นายสุภาพ	ศรีโสภา	ผู้ทรงคุณวุฒิ	กรรมการ
๑๕. นายศิริมงคล	วงศ์แปลก	ผู้ทรงคุณวุฒิ	กรรมการ
๑๖. ปลัดองค์การบริหารส่วนตำบลบักได			กรรมการ/เลขานุการ
๑๗. หัวหน้าสำนักปลัด			ผู้ช่วยเลขานุการ
๑๘. นักวิเคราะห์นโยบายและแผน			ผู้ช่วยเลขานุการ

คณะกรรมการพัฒนาองค์การบริหารส่วนตำบลบักได มีอำนาจหน้าที่ ดังนี้

๑. กำหนดแนวทางการพัฒนาท้องถิ่น โดยพิจารณาจาก

๑.๑ อำนาจหน้าที่ขององค์การบริหารส่วนตำบล โดยเฉพาะอำนาจหน้าที่ที่มีผลกระทบต่อประโยชน์สุขของประชาชน เช่น การป้องกันและบรรเทาสาธารณภัย การผังเมือง เป็นต้น

๑.๒ ภารกิจถ่ายโอนตามกฎหมายกำหนดแผนและขั้นตอนการกระจายอำนาจ

๑.๓ ยุทธศาสตร์การพัฒนาประเทศ กลุ่มจังหวัด และจังหวัด โดยให้เน้นดำเนินการในยุทธศาสตร์ที่สำคัญและมีผลต่อประชาชนโดยตรง เช่น การแก้ไขปัญหาความยากจน การป้องกันแก้ไขปัญหาเสพติด

๑.๔ กรอบนโยบาย ทิศทาง แนวทางการพัฒนาขององค์การปกครองส่วนท้องถิ่นในจังหวัด

๑.๕ นโยบายของนายกองค์การบริหารส่วนตำบลที่แถลงต่อสภาองค์การบริหารส่วนตำบล

๑.๖ แผนพัฒนาชุมชน/แผนพัฒนาหมู่บ้าน

ในการนำประเด็นข้างต้นมาจัดทำแผนพัฒนา ให้คำนึงถึงสถานะทางการคลังของท้องถิ่นและความจำเป็นเร่งด่วนที่ต้องดำเนินการมาประกอบพิจารณาด้วย

๒. ร่วมจัดทำแผนพัฒนา เสนอแนะแนวทางการพัฒนาและการแก้ไขปัญหาเกี่ยวกับการจัดทำร่างแผนพัฒนาในการจัดทำร่างแผนพัฒนาให้นำปัญหาความต้องการจากแผนชุมชนที่เกินศักยภาพของชุมชนที่จะดำเนินการเองได้มาพิจารณาบรรจุไว้ในแผนพัฒนา แต่หากเกินศักยภาพของตำบล ให้เสนอปัญหา ความต้องการไปยังองค์การบริหารส่วนจังหวัด เพื่อบรรจุไว้ในแผนพัฒนาขององค์การบริหารส่วนจังหวัด ตามอำนาจหน้าที่

๓. พิจารณาร่างแผนพัฒนาและร่างแผนการดำเนินงาน

๔. ให้ความเห็นชอบร่างข้อกำหนดขอบข่ายและรายละเอียดของงานตามข้อ ๑๙ (๒)

๕. พิจารณาให้ข้อคิดเห็นเกี่ยวกับการติดตามและประเมินผลแผนพัฒนา

๖. แต่งตั้งที่ปรึกษา คณะอนุกรรมการหรือคณะทำงานอื่นเพื่อช่วยปฏิบัติงานตามที่เห็นสมควร

๑.๔ ประโยชน์ของการจัดทำแผนพัฒนาท้องถิ่น

๑.๑ เป็นเครื่องมือที่จะช่วยให้องค์การบริหารส่วนตำบลบักได ได้พิจารณาอย่างรอบคอบให้เห็นถึงความเชื่อมโยงระหว่างแนวทางการดำเนินงานต่างๆ ที่อาจมีความเชื่อมโยง และส่งผลทั้งในเชิงสนับสนุนและเป็นอุปสรรคต่อกัน

๑.๒ เพื่อให้องค์การบริหารส่วนตำบลบักไดตัดสินใจกำหนดแนวทางการดำเนินงาน และใช้ทรัพยากรอย่างมีประสิทธิภาพและเกิดประสิทธิผล

๑.๓ เพื่อให้เกิดประโยชน์สาธารณะสูงสุดแก่ประชาชนผู้รับบริการ



ส่วนที่ ๑ สภาพทั่วไปและข้อมูลพื้นฐาน

(๑) ด้านกายภาพ

องค์การบริหารส่วนตำบลบักได เป็นองค์การบริหารส่วนตำบลขนาดกลาง ก่อตั้งเมื่อ พ.ศ.๒๕๔๐ ประวัติความเป็นมาตำบลบักได คำว่า "บักได" เป็นภาษาเขมรมีความหมายดังนี้ "บัก" แปลว่า หัก "ได" แปลว่า แขน รวมความหมาย คือ แขนหัก โดยมีตำนานเล่าขานจากชาวบ้านเป็นคำกลอน สรุปได้ว่า "ประวัติเก่าเล่า ขานถึงคาราวานพ่อค้า จากสยามลงกัมพูชาผ่านภูผาดงดอน โจรผู้ร้ายก็ซุกซมแถมเร้ารุมด้วยไข่มพามาพบเจ้าพ่อ ตั้งสร้างจึงเข้าบนบานบูชาขอพร หากได้กำไรปลอดภัยมาตั้งหมายจะถวายควายแน่นอน พอเสร็จกิจการค้าจึง กลับมาบ้านเกิด ได้กำไรปลอดภัยเป็นเลิศคงเพราะพรประเสริฐของปู่ตา พอมาถึงเทือกเขาพนมดงรักหยุดพักที่ ชายแดน ถวายลูกควายมัดไว้แน่นผูกกับแขนของปู่ตา ลูกควายตื่นรูปเจ้าพ่อแขนหักไปจึงเรียกบักไดแต่นั้นมา" จึงเป็นที่มาของตำบลบักได ปัจจุบันเทวรูปนั้น ยังคงอยู่ที่บ้านบุอาเปาว์ หมู่ที่ ๔

๑) ที่ตั้ง

พื้นที่องค์การบริหารส่วนตำบลบักไดเป็นที่ราบลุ่ม อยู่แนวเขตชายแดนของประเทศไทย ติดกับ ประเทศสาธารณรัฐประชาธิปไตยกัมพูชาทางด้านทิศใต้ มีเทือกเขาพนมดงรักเป็นแนวเขตกัน ที่ทำการตั้งอยู่ บ้านดอนน้ำตาล หมู่ที่ ๓ ตำบลบักได อำเภอพนมดงรัก จังหวัดสุรินทร์ และตั้งอยู่ห่างจากที่ว่าการอำเภอพนมดงรัก ซึ่งอยู่ทางทิศเหนือประมาณ ๓ กิโลเมตร มีเส้นทางคมนาคมที่สำคัญได้แก่ ทางหลวงจังหวัด หมายเลข ๒๐๒๑ เชื่อมระหว่างอำเภอพนมดงรักกับอำเภอปราสาทและอำเภอกาบเชิง เป็น ๑ ใน ๔ ของตำบลในเขต อำเภอพนมดงรัก จังหวัดสุรินทร์ ตามประกาศกระทรวงมหาดไทย เรื่อง การกำหนดเขตตำบลในท้องที่อำเภอ พนมดงรัก จังหวัดสุรินทร์ ประกาศ ณ วันที่ ๘ เมษายน พ.ศ. ๒๕๔๐ กำหนดเขตตำบลบักได ในท้องที่อำเภอ พนมดงรัก จังหวัดสุรินทร์ โดยให้มีเขตการปกครอง รวม ๑๕ หมู่บ้าน แต่ปัจจุบันได้มีการจัดตั้งหมู่บ้านเพิ่มขึ้น เป็น ๒๐ หมู่บ้าน รายละเอียดตามภาพที่ ๒.๑, ๒.๒ และ ๒.๓

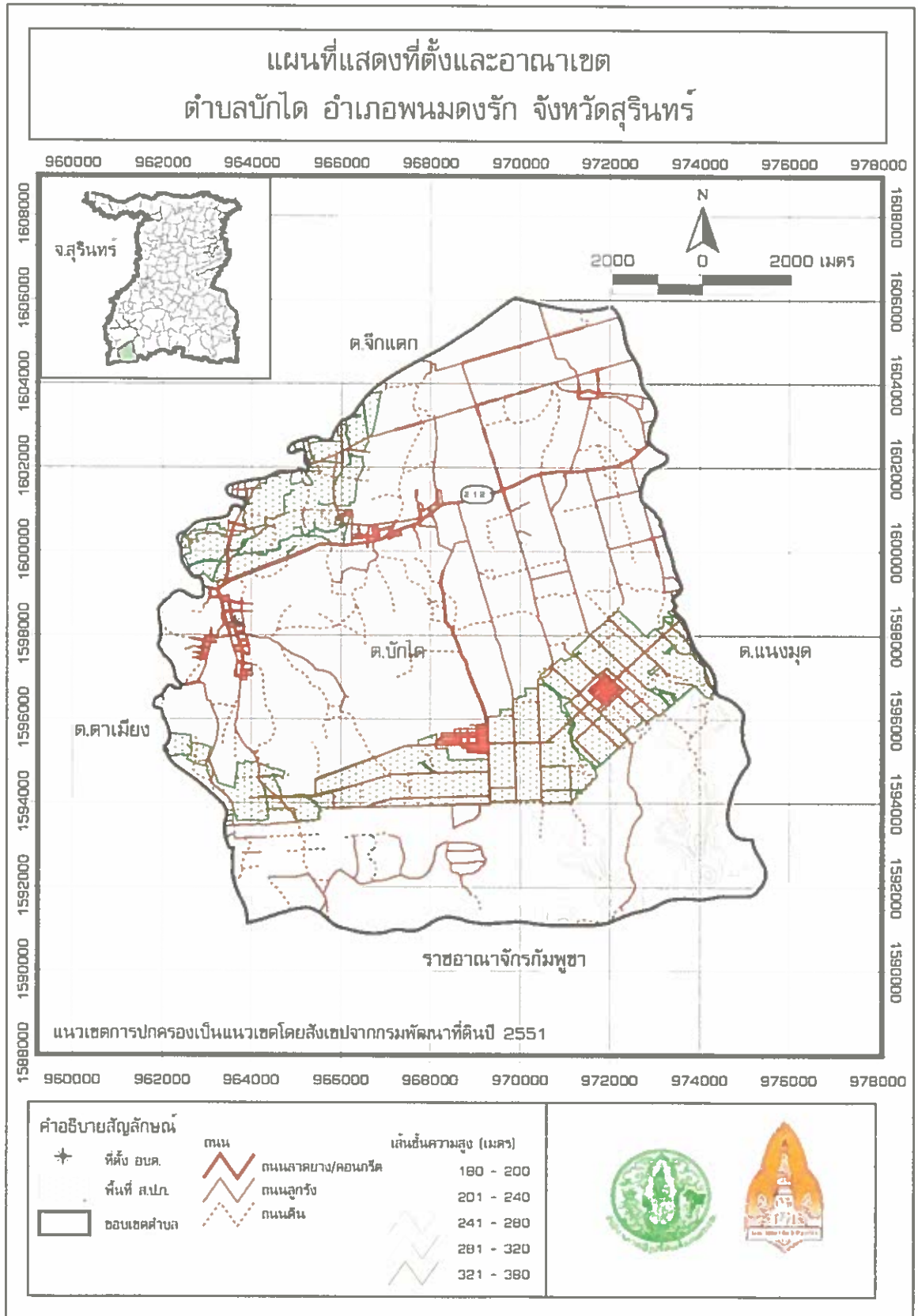
๒) อาณาเขต พื้นที่องค์การบริหารส่วนตำบลบักได มีพื้นที่ประมาณ ๑๔๓ ตารางกิโลเมตรหรือ ๘๙,๓๗๕ ไร่ มีอาณาเขต ดังนี้

ทิศเหนือ ติดต่อบ้านจ๊กแตก อำเภอพนมดงรัก จังหวัดสุรินทร์และตำบลโคกสะอาด อำเภอปราสาท จังหวัดสุรินทร์ โดยมีแนวเขตเริ่มต้นที่ห้วยกันแสง บริเวณพิกัด U B ๒๔๑๐๑๙ ไปทางทิศตะวันออกเฉียงใต้ ไปจดลำห้วยสมบูรณ์บริเวณพิกัด U B ๒๖๓๐๑๖ ไปตามลำห้วยจดถนนนิคมซอย ๑๕ บริเวณพิกัด U B ๒๖๓๐๑๔ ไปทางทิศตะวันออก โดยถือเอาแนวถนนด้านทิศเหนือเป็นแนวแบ่งเขต สิ้นสุดที่ถนนนิคมสายเอก บริเวณพิกัด U B ๒๖๖๐๑๕ รวมระยะทางด้าน ทิศเหนือประมาณ ๕ กิโลเมตร

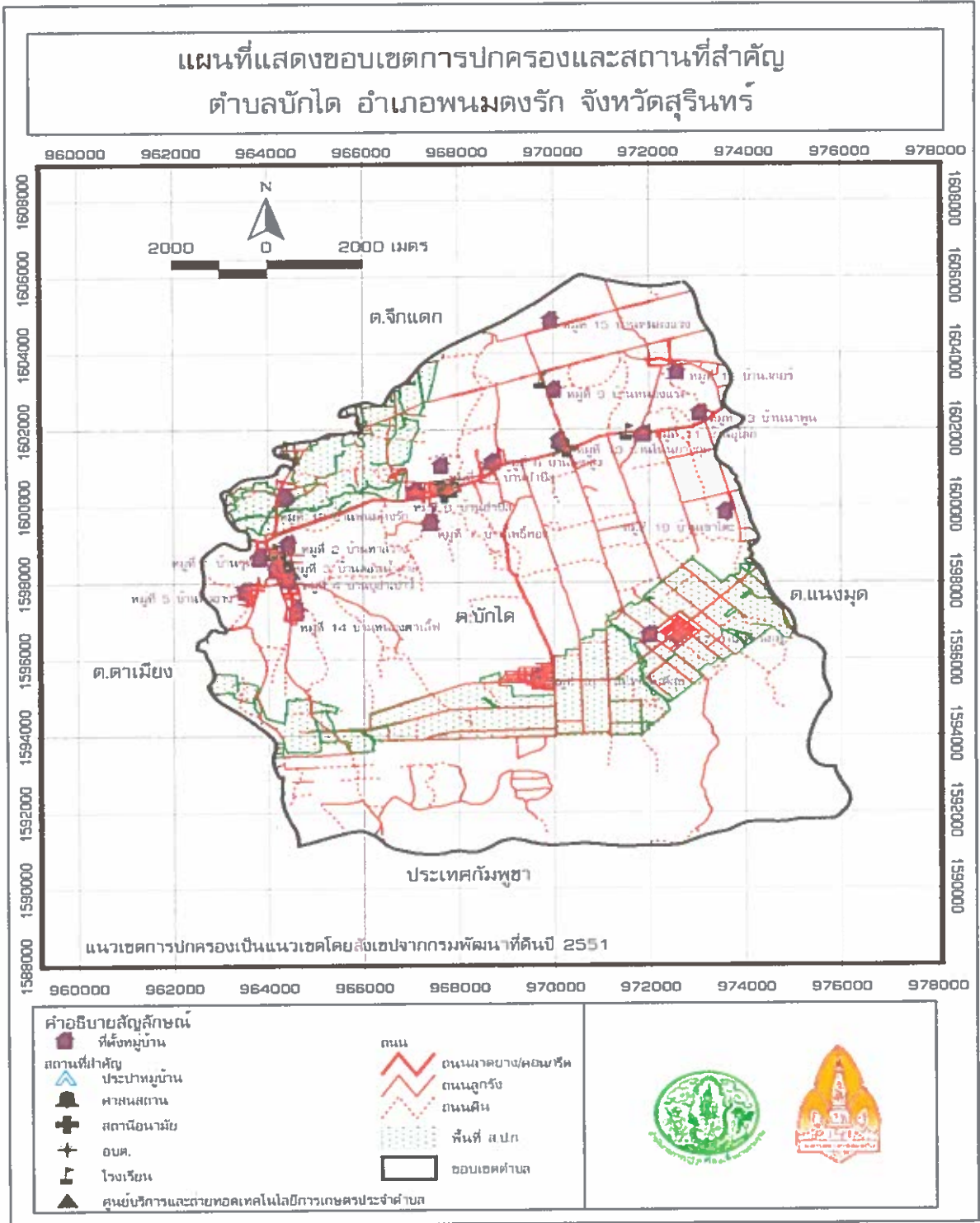
ทิศใต้ ติดต่อสาธารณรัฐกัมพูชาประชาธิปไตย

ทิศตะวันออก ติดต่อบ้านแงมุด อำเภอกาบเชิง จังหวัดสุรินทร์ โดยเริ่มต้นที่ถนนนิคมสายเอก บริเวณพิกัด U B ๒๖๖๐๑๕ ไปทางทิศตะวันตกเฉียงใต้ ไปทางทิศตะวันออกของหนองนุย มาจดห้วยวารี โดยถือเอาลำห้วยเป็นแนวแบ่งเขตไปทางทิศใต้ สิ้นสุดที่ช่องเหว บริเวณพิกัด U B ๒๘๐๘๙๐ รวมระยะทางด้านทิศ ตะวันออกประมาณ ๑๖ กิโลเมตร

ทิศตะวันตก ติดต่อบ้านตาเมียง อำเภอพนมดงรัก จังหวัดสุรินทร์ โดยมีเขตเริ่มต้นที่ช่องเสม็ด บริเวณพิกัด U A ๑๗๕๘๗๒ ไปทางทิศเหนือผ่านทางหลวงหมายเลข ๒๑๒๑ บริเวณพิกัด U A ๑๖๗๙๕๒ ไปถึงทางเกวียนเก่า บริเวณพิกัด U A ๑๗๕๙๖๕ แล้ววกไปทางทิศตะวันออกเฉียงเหนือ ถึงบริเวณพิกัด U B ๒๔๒๐๐๐ แล้ววกไปทางทิศเหนือจดทางเกวียนเก่า สิ้นสุดที่ห้วยสมบูรณ์บริเวณพิกัด U B ๒๔๑๐๑๙ รวม ระยะทางด้านทิศตะวันตก ประมาณ ๑๙ กิโลเมตร รายละเอียดตามภาพที่ ๒.๒



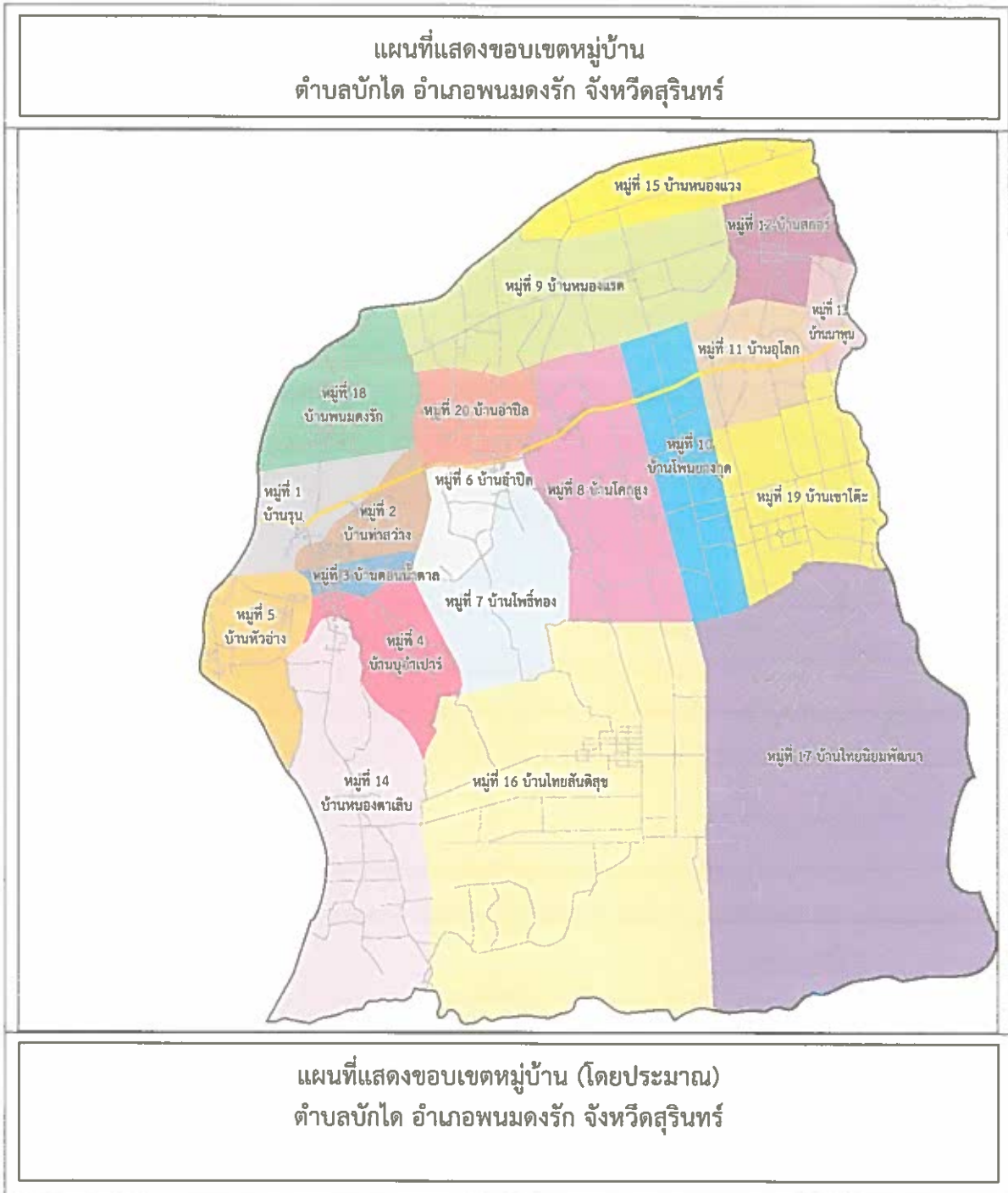
ภาพที่ ๒.๑ แผนที่ตั้งและอาณาเขตตำบลบักได



ภาพที่ ๒.๒ แผนที่แสดงขอบเขตการปกครองและสถานที่สำคัญในตำบลบักไถ่

๓) ลักษณะภูมิประเทศ

ลักษณะภูมิประเทศของตำบลบักได พบว่าพื้นที่ส่วนใหญ่เป็นลอนคลื่น มีที่ดอนสลับกับที่ราบลุ่ม สภาพดินเป็นดินร่วนปนทราย บางแห่งมีลักษณะเป็นดินเหนียว ตำบลบักไดตั้งอยู่ตามแนวเขตพรมแดนของประเทศไทยกับราชอาณาจักรกัมพูชา โดยมีเทือกเขาพนมดงรักทางด้านทิศใต้ของตำบลเป็นแนวเขตกัน ซึ่งพื้นที่ตำบลอยู่สูงจากระดับน้ำทะเลประมาณ ๑๖๐ - ๓๘๐ เมตร



ภาพที่ ๒.๓ แผนที่แสดงขอบเขตหมู่บ้านในตำบลบักได (โดยประมาณ)

๔) ลักษณะภูมิอากาศ

ตำบลบักได ตั้งอยู่ในแถบของลมมรสุมเขตร้อน ลักษณะ ของลมฟ้า อากาศ และปริมาณน้ำฝน จะขึ้นอยู่กับอิทธิพลของลมมรสุมเป็นสำคัญ ลมมรสุม ที่พัดผ่านคือ

๑. ลมมรสุมตะวันตกเฉียงใต้ พัดจากมหาสมุทรอินเดียเข้าสู่บริเวณภาคใต้ ภาคกลาง ภาค ตะวันออกเฉียงเหนือ ทำให้เกิดฝนตก แต่จังหวัดสุรินทร์ได้รับปริมาณน้ำฝนจากลมมรสุมตะวันตกเฉียงใต้ ค่อนข้างน้อย เนื่องจากมีเทือกเขาพนมดงรักกั้นอยู่ ปริมาณน้ำฝนส่วนใหญ่มาจากอิทธิพลของลมพายุในทะเล จีนใต้

๒. ลมมรสุมตะวันออกเฉียงเหนือ พัดจากแคว้นไซบีเรียและทางตอนเหนือของประเทศจีน ทำให้เกิด ความหนาวเย็นและความแห้งแล้งโดยทั่วไป โดยเฉพาะจังหวัดสุรินทร์ได้รับผลกระทบค่อนข้างสูง

ฤดูกาลในตำบลบักได มี ๓ ฤดู ในแต่ละฤดูจะมีช่วงเวลาไม่คงที่แน่นอน ขึ้นอยู่กับปรากฏการณ์ทาง ธรรมชาติ และอิทธิพลของลมมรสุมจะมีการแปรปรวนตามสภาพการณ์ของภูมิอากาศที่ได้รับผลกระทบสภาวะ ระบบนิเวศน์ของโลกเป็นหลัก แต่โดยทั่วไป พอสรุปได้ดังนี้

- ฤดูร้อน อยู่ระหว่างช่วงเดือน กุมภาพันธ์ หรือมีนาคม ถึงเดือนพฤษภาคมอากาศร้อนอบอ้าว และ ร้อนจัดมากในบางช่วง ส่งผลให้เกิดความแห้งแล้งโดยทั่วไป

- ฤดูฝน อยู่ระหว่างเดือน พฤษภาคม หรือมิถุนายน ถึงเดือนตุลาคม ปริมาณน้ำฝนไม่แน่นอน บางปี มาก บางปีน้อย ขึ้นอยู่กับอิทธิพลของลมมรสุมและลม พายุดีเปรสชันในทะเลจีนใต้

- ฤดูหนาว อยู่ระหว่างช่วง เดือนตุลาคม หรือพฤศจิกายน ถึงเดือน มกราคม ความหนาวเย็นในแต่ละ ปีขึ้นอยู่กับ อิทธิพลของลมมรสุมตะวันออกเฉียงเหนือ และร่องความกดอากาศจากประเทศจีนมีภูมิอากาศเป็น แบบ ๓ ฤดูกาล คือ ฤดูร้อน ฤดูฝน และฤดูหนาว

๕) ลักษณะของดิน

๕.๒ สภาพและลักษณะดิน

ดินในตำบลบักได ประกอบด้วยกลุ่มชุดดินต่างๆ ตามที่กรมพัฒนาที่ดินได้ทำการสำรวจและจำแนกไว้ รวมทั้งสิ้น ๙ กลุ่มชุดดิน ดังภาพที่ ๒-๕ แต่กลุ่มชุดดินที่มีพื้นที่มากที่สุด ๕ ลำดับแรกซึ่งมีสภาพและลักษณะ ของดิน ตลอดจนความเหมาะสมในการเพาะปลูกพืชต่างๆ ในตำบล (กรมพัฒนาที่ดิน [ก], และกรมพัฒนา ที่ดิน [ข], ๒๕๔๘) ดังนี้

ลักษณะเด่น

กลุ่มดินร่วนหยาบที่เกิดจากตะกอนลำน้ำมีชั้นแน่นที่บภายในความลึก ๑๐๐ ซม.จากผิวดิน ปฏิบัติการ ดินเป็นกรดจัดมากถึงเป็นด่างเล็กน้อย การระบายน้ำค่อนข้างเร็ว ความอุดมสมบูรณ์ต่ำ

สมบัติของดิน

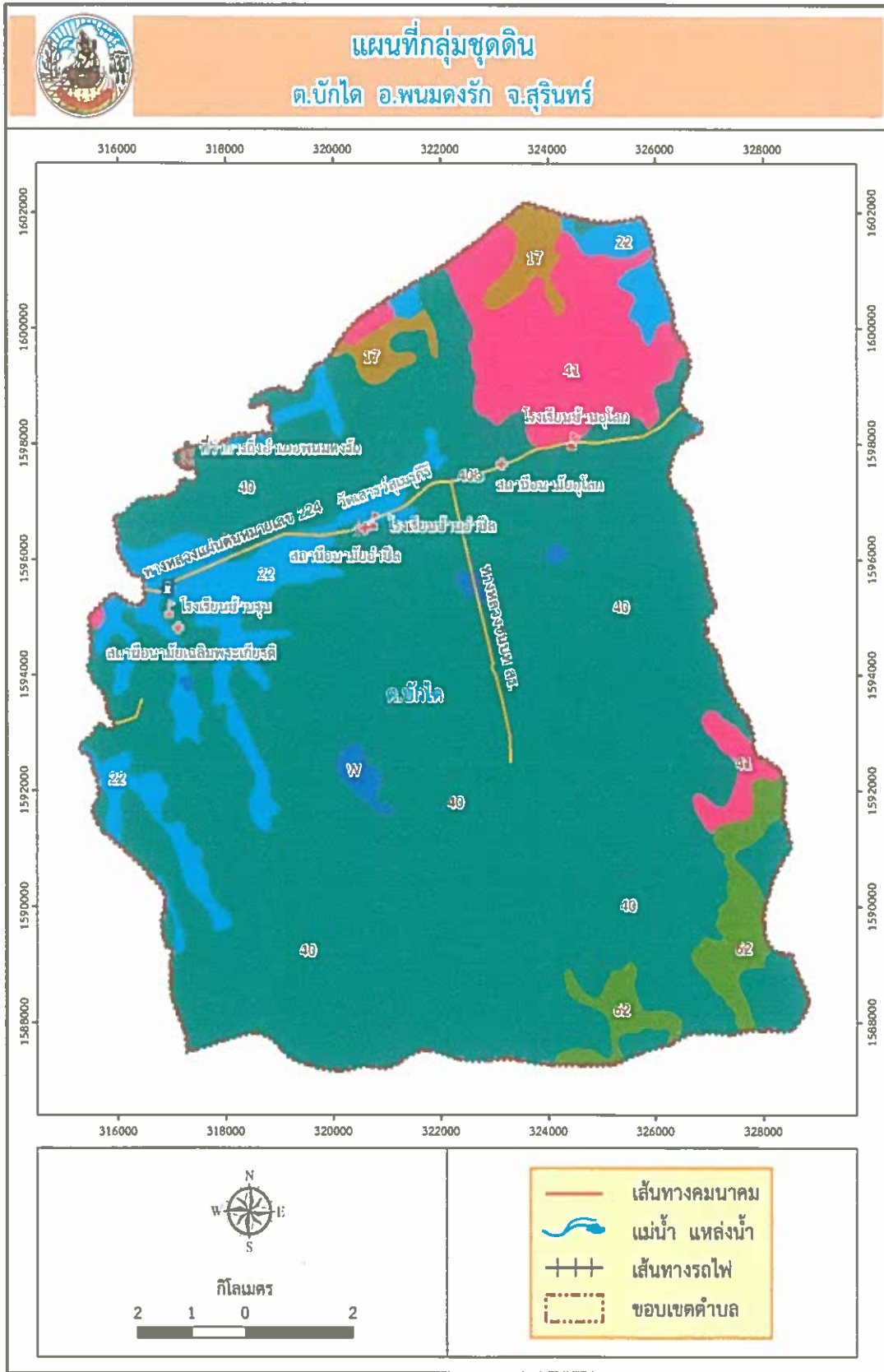
เป็นกลุ่มชุดดินที่เกิดจากวัตถุต้นกำเนิดดินพวกตะกอนลำน้ำ หรือจากการสลายตัวผุพัง แล้วถูก เคลื่อนย้ายมาทับถม ของวัสดุเนื้อหยาบ พบในบริเวณที่ราบเรียบหรือค่อนข้างราบเรียบ ส่วนใหญ่มีน้ำแช่ขัง ในช่วงฤดูฝน เป็นดินลึกที่มีการระบายน้ำค่อนข้างเร็ว เนื้อดินบนเป็นดินร่วนปนทรายหรือดินทราย ดินล่างเป็น ชั้นดินแน่นที่บ มีเนื้อดินเป็นดินร่วนเหนียวปนทรายหรือดินเหนียวสีน้ำตาลอ่อนและสีเทา มีจุดประสีเหลือง หรือสีน้ำตาลแดง บางแห่งอาจมีศิลาแลงอ่อนปะปนอยู่ด้วย มีปฏิกริยาเป็นกรดจัดมากถึงด่างปานกลาง

การใช้ประโยชน์

มักปล่อยเป็นที่รกร้างว่างเปล่าหรือเป็นป่าละเมาะเล็กๆ บางพื้นที่ใช้ทำนาแต่มักให้ผลผลิตต่ำ

ปัญหา

เนื้อดินค่อนข้างเป็นทรายที่มีชั้นดานภายในความลึก ๑๐๐ ซม.จากผิวดิน ความอุดมสมบูรณ์ต่ำขาด แคลนน้ำน่าน และน้ำท่วมขังในฤดูฝนทำความเสียหายกับพืชที่ไม่ชอบน้ำ



กลุ่มชุดดินที่ ๑๗ จำนวน ๑,๖๑๖.๒๙ ไร่

(๒) ด้านการเมือง/การปกครอง

๑) เขตการปกครอง ตำบลบักไดมีพื้นที่ประมาณ ๑๔๓ ตารางกิโลเมตร หรือ ๘๙,๓๗๕ ไร่ มีการปกครองแบ่งเขตเป็นหมู่บ้าน จำนวน ๒๐ หมู่บ้าน มีขอบเขตการปกครองโดยสังเขปรายละเอียดตามภาพที่ ๒.๑ ๒.๒ และ ๒.๓ และมีกำนันและผู้ใหญ่บ้านเป็นผู้ปกครองท้องถิ่น ปรากฏตามตารางที่ ๒.๔ ดังนี้

ตารางที่ ๑ ตารางแสดงผู้นำท้องถิ่น (กำนัน ผู้ใหญ่บ้าน) ตำบลบักได

หมู่ที่	ชื่อหมู่บ้าน	ผู้ปกครอง	ตำแหน่ง
๑	บ้านรุน	นายประชิด มุตมาจันทร์	ผู้ใหญ่บ้าน
๒	บ้านท่าสว่าง	นายสาลี จินดาศรี	ผู้ใหญ่บ้าน
๓	บ้านดอนน้ำตาล	นายบุญเกิดโชค สากครองธรรม	ผู้ใหญ่บ้าน
๔	บ้านบุอำเปาว์	นายเมื่อย ยิ่งเจนจบ	ผู้ใหญ่บ้าน
๕	บ้านหัวอ่าง	นายสุเทพ พุทธยันโต	ผู้ใหญ่บ้าน
๖	บ้านอำปิล	นางประนอม ไต้ไชร์	ผู้ใหญ่บ้าน
๗	บ้านโพธิ์ทอง	นายธนจักร กงทวี	ผู้ใหญ่บ้าน
๘	บ้านโคกสูง	นายสุภาพ ศรีโสภา	ผู้ใหญ่บ้าน
๙	บ้านหนองแรด	นางราตรี ประกายเพชร	ผู้ใหญ่บ้าน
๑๐	บ้านโนนยางกุด	นางสมัย สุนทร	ผู้ใหญ่บ้าน
๑๑	บ้านอุโลก	นายผดุงเกียรติ สุจิตาวิทย์	ผู้ใหญ่บ้าน
๑๒	บ้านสกอร์	นายสุชาติ สำราญใจ	ผู้ใหญ่บ้าน
๑๓	บ้านนาพูน	นายวีรวดี เสาะพบดี	กำนันตำบลบักได
๑๔	บ้านหนองตาเล็บ	นายบุญโฮม ไชยสงคราม	ผู้ใหญ่บ้าน
๑๕	บ้านหนองแวง	นายหนูกัณฑ์ ภูทอง	ผู้ใหญ่บ้าน
๑๖	บ้านไทยสันติสุข	นางสาววิมล แข่งเพ็ญแข	ผู้ใหญ่บ้าน
๑๗	บ้านไทยนิคมพัฒนา	นางสาวจันทิพย์ สมัย	ผู้ใหญ่บ้าน
๑๘	บ้านพนมดงรัก	นายศิริมงคล วงค์แปลก	ผู้ใหญ่บ้าน
๑๙	บ้านเขาโต๊ะ	นางสาวใบเพ็ญ จุดงาม	ผู้ใหญ่บ้าน
๒๐	บ้านอำปิล	นางสงบ สมเสร็จ	ผู้ใหญ่บ้าน

ที่มา : องค์การบริหารส่วนตำบลบักได อำเภอพนมดงรัก จังหวัดสุรินทร์

๒) การเลือกตั้ง

การเลือกตั้งผู้บริหารและสมาชิกสภาองค์การบริหารส่วนตำบลบักได เป็นไปตามพระราชบัญญัติสภาตำบลและองค์การบริหารส่วนตำบล พ.ศ. ๒๕๓๗ และที่แก้ไขเพิ่มเติม ประกอบด้วยกฎหมายว่าด้วยการเลือกตั้งผู้บริหารและสมาชิกสภาท้องถิ่น ซึ่งการเลือกตั้งผู้บริหารและสมาชิกสภาท้องถิ่น ครั้งหลังสุด เมื่อวันที่ ๒๘ พฤศจิกายน ๒๕๖๔ มีจำนวน ๒๐ หมู่บ้าน จำนวนผู้มีสิทธิเลือกตั้ง ๙,๕๓๓ คน ผู้มาใช้สิทธิ ๖,๗๒๕ คน คิดเป็นร้อยละ ๗๐.๕๔ บัตรดี ๖,๕๐๗ ใบ คิดเป็นร้อยละ ๙๖.๗๖ บัตร ไม่ประสงค์ลงคะแนน ๔๓ ใบ คิดเป็นร้อยละ ๐.๖๔ บัตรเสีย ๑๗๕ ใบ คิดเป็นร้อยละ ๒.๖๐

โครงสร้างการบริหารองค์การบริหารส่วนตำบลบักได ด้านฝ่ายการเมืองประกอบด้วย ผู้บริหารท้องถิ่น (นายกองค์การบริหารส่วนตำบล) จำนวน ๑ คน รองนายกองค์การบริหารส่วนตำบล ๒ คน เลขานุการนายกองค์การบริหารส่วนตำบล จำนวน ๑ คน สมาชิกสภาองค์การบริหารส่วนตำบล หมู่บ้านละ ๑ คน ๒๐ หมู่บ้าน รวมเป็น ๒๐ คน ปัจจุบันมีผู้ดำรงตำแหน่งเป็นผู้บริหารท้องถิ่น ๑ คน และผู้ที่ได้รับแต่งตั้ง จำนวน ๓ คน

คณะผู้บริหาร

๑. นาย ญัฐพัชร์	บุญมี	นายกองค์การบริหารส่วนตำบลบักได
๒. นาง สุกัญญารัตน์	ศรีวรรณชัย	รองนายกองค์การบริหารส่วนตำบลบักได
๓. นาง ขวัญฤทัย	ภาสดา	รองนายกองค์การบริหารส่วนตำบลบักได
๔. นาย ชาตรี	ชัยยา	เลขานุการนายกองค์การบริหารส่วนตำบลบักได

สมาชิกสภาองค์การบริหารส่วนตำบลบักได มีสมาชิกสภาองค์การบริหารส่วนตำบลบักได จำนวน ๒๐ คน รวมเป็นบุคลากรฝ่ายการเมือง จำนวน ๒๐ คน ดังต่อไปนี้

๑. นาย วินัย	สังสมานันท์	ประธานสภาองค์การบริหารส่วนตำบลบักได
๒. นางสาว สิริกร	ยิ่งชูรส	รองประธานสภาองค์การบริหารส่วนตำบลบักได
๓. นางสาว ปราณี	แหลมทอง	เลขาธิการสภาองค์การบริหารส่วนตำบลบักได
๔. นาย ดุสิต	ดีมาก	สมาชิกสภาองค์การบริหารส่วนตำบลบักได หมู่ที่ ๑
๕. นางสาว สิริลักษณ์	สารสุข	สมาชิกสภาองค์การบริหารส่วนตำบลบักได หมู่ที่ ๒
๖. นาย สมศักดิ์	รูปทอง	สมาชิกสภาองค์การบริหารส่วนตำบลบักได หมู่ที่ ๓
๗. นาย กัญญา	พรมมณี	สมาชิกสภาองค์การบริหารส่วนตำบลบักได หมู่ที่ ๔
๘. นาย ชูชาติ	เจริญธรรม	สมาชิกสภาองค์การบริหารส่วนตำบลบักได หมู่ที่ ๕
๙. นาง บุญตัน	วงศ์แปลก	สมาชิกสภาองค์การบริหารส่วนตำบลบักได หมู่ที่ ๖
๑๐. นาย ถาวร	แก้วม่วง	สมาชิกสภาองค์การบริหารส่วนตำบลบักได หมู่ที่ ๗
๑๑. นาง วรินทร์	จอมประโคน	สมาชิกสภาองค์การบริหารส่วนตำบลบักได หมู่ที่ ๘
๑๒. นาง วรพนา	ยิ่งเจนจบ	สมาชิกสภาองค์การบริหารส่วนตำบลบักได หมู่ที่ ๙
๑๓. นางสาวมณีวรรณ	เสมอภาค	สมาชิกสภาองค์การบริหารส่วนตำบลบักได หมู่ที่ ๑๐
๑๔. นาย มิตร	งาตา	สมาชิกสภาองค์การบริหารส่วนตำบลบักได หมู่ที่ ๑๓
๑๕. นาย กุ์ทรัพย์	ลาภครองธรรม	สมาชิกสภาองค์การบริหารส่วนตำบลบักได หมู่ที่ ๑๔
๑๖. นาย สมพร	สีน้ำคำ	สมาชิกสภาองค์การบริหารส่วนตำบลบักได หมู่ที่ ๑๖
๑๗. นาง สมเพียร	ด้ชญาวัตร	สมาชิกสภาองค์การบริหารส่วนตำบลบักได หมู่ที่ ๑๗
๑๘. นาย ชาตรี	รุ่งเรือง	สมาชิกสภาองค์การบริหารส่วนตำบลบักได หมู่ที่ ๑๘
๑๙. นางสาว เพ็ญภา	สืบเสาะจบ	สมาชิกสภาองค์การบริหารส่วนตำบลบักได หมู่ที่ ๑๙
๒๐. นาย เตา	สุขประสพ	สมาชิกสภาองค์การบริหารส่วนตำบลบักได หมู่ที่ ๒๐

(๓) ประชากร

ประชากรในตำบลบักไดมีทั้งสิ้น ๑๒,๔๓๔ คน ประกอบด้วย เพศชาย จำนวน ๖,๒๓๙ คน และ เพศหญิง จำนวน ๖,๑๙๕ คน หมู่บ้านที่มีประชากรหนาแน่นมากที่สุดคือ หมู่ที่ ๘ บ้านโคกสูง และหมู่บ้านที่มี ประชากรหนาแน่นน้อยที่สุด คือ หมู่ที่ ๑๓ บ้านนาพูน และ หมู่ที่ ๗ บ้านโพธิ์ทอง ส่วนจำนวนครัวเรือน โดยรวม ทั้งตำบลมีทั้งสิ้น ๕,๖๕๕ ครัวเรือน สมาชิกในครัวเรือน เฉลี่ย ๓ คนต่อ ๑ ครัวเรือน ข้อมูลประชากร เปรียบเทียบย้อนหลัง ๓ ปี และการคาดการณ์ในอนาคต ดังตารางที่ ๓-๑ มีประชากรที่อยู่ในทะเบียนบ้านกลาง

จำนวน ๑๘๖ คน ดังตารางที่ ๓-๒ จำแนกประชากรตามช่วงอายุ ดังตารางที่ ๓-๓ และจำแนกประชากร
เป้าหมาย ๑๓ กลุ่ม ดังตารางที่ ๓-๔

ตารางที่ ๒ ข้อมูลประชากรเปรียบเทียบย้อนหลัง ๓ ปี และการคาดการณ์ในอนาคต

ชื่อหมู่บ้าน	หมู่ที่	เพศ	พ.ศ. ๒๕๖๓	พ.ศ. ๒๕๖๔	พ.ศ. ๒๕๖๕	พ.ศ. ๒๕๖๖
บ้านรุน	๑	ชาย	๕๓๕	๕๔๑	๕๑๖	๕๒๐
		หญิง	๕๑๔	๕๒๘	๕๐๕	๕๐๕
บ้านท่าสว่าง	๒	ชาย	๒๐๒	๒๐๘	๒๐๒	๒๐๒
		หญิง	๑๙๕	๑๙๖	๑๙๓	๑๙๒
บ้านดอนน้ำตาล	๓	ชาย	๔๒๘	๔๔๒	๔๓๔	๔๓๗
		หญิง	๔๐๙	๔๐๓	๓๙๓	๓๙๐
บ้านบุอำเปาว์	๔	ชาย	๓๘๐	๓๘๓	๓๘๐	๓๘๒
		หญิง	๓๘๑	๓๗๕	๓๗๒	๓๗๗
บ้านหัวอ่าง	๕	ชาย	๔๑๖	๔๑๒	๔๑๔	๔๑๑
		หญิง	๓๘๔	๓๘๑	๓๘๔	๓๘๔
บ้านอำปิล ม.๖	๖	ชาย	๑๙๘	๒๐๔	๑๙๒	๑๙๐
		หญิง	๑๙๓	๑๙๖	๑๙๒	๑๙๔
บ้านโพธิ์ทอง	๗	ชาย	๑๒๒	๑๒๔	๑๑๗	๑๑๒
		หญิง	๑๒๓	๑๒๕	๑๑๒	๑๑๒
บ้านโคกสูง	๘	ชาย	๕๔๔	๕๔๗	๕๓๓	๕๓๑
		หญิง	๕๕๖	๕๖๒	๕๖๖	๕๗๒
บ้านหนองแรด	๙	ชาย	๕๑๘	๕๒๗	๕๐๙	๕๑๐
		หญิง	๕๑๐	๔๙๘	๕๑๔	๕๑๖
บ้านโนนยางกุด	๑๐	ชาย	๒๙๖	๒๘๙	๒๘๑	๒๘๐
		หญิง	๒๘๔	๒๘๒	๒๗๒	๒๗๑
บ้านอุโลก	๑๑	ชาย	๓๑๒	๒๙๘	๓๐๕	๓๐๒
		หญิง	๒๘๔	๒๗๖	๒๗๘	๒๘๐
บ้านสกอร์	๑๒	ชาย	๓๗๒	๓๖๑	๓๗๕	๓๗๖
		หญิง	๓๕๒	๓๔๗	๓๕๙	๓๖๑
บ้านนาพูน	๑๓	ชาย	๑๑๒	๑๑๕	๑๒๓	๑๒๙
		หญิง	๑๐๘	๑๐๗	๑๐๕	๑๐๖
บ้านหนองตาเล็บ	๑๔	ชาย	๑๗๐	๑๖๓	๑๖๔	๑๖๓
		หญิง	๑๔๑	๑๓๖	๑๔๔	๑๔๕
บ้านหนองแวง	๑๕	ชาย	๒๓๙	๒๔๔	๒๓๒	๒๒๙
		หญิง	๒๕๑	๒๔๒	๒๕๒	๒๔๙
บ้านไทยสันติสุข	๑๖	ชาย	๓๔๐	๓๔๔	๓๔๓	๓๔๙
		หญิง	๓๒๘	๓๒๘	๓๓๖	๓๓๓
บ้านไทยนิยมพัฒนา	๑๗	ชาย	๒๙๐	๒๘๔	๒๙๕	๒๙๓
		หญิง	๒๓๙	๒๓๖	๒๕๒	๒๔๙
บ้านพนมดงรัก	๑๘	ชาย	๒๒๑	๒๒๖	๒๕๘	๒๕๔
		หญิง	๒๑๐	๒๐๙	๒๒๕	๒๒๔

บ้านเขาไต้ะ	๑๙	ชาย	๒๓๔	๒๒๒	๒๔๔	๒๔๒
		หญิง	๒๑๕	๒๐๘	๒๒๘	๒๒๗
บ้านอำปิล ม.๒๐	๒๐	ชาย	๓๗๕	๓๗๔	๓๗๖	๓๘๒
		หญิง	๔๐๗	๓๙๙	๔๒๗	๔๓๓
รวม		ชาย	๖,๓๐๔	๖,๓๐๘	๖,๒๙๓	๖,๒๙๔
		หญิง	๖,๐๘๕	๖,๐๓๕	๖,๑๒๙	๖,๑๔๐
รวมทั้งสิ้น			๑๒,๓๘๘	๑๒,๓๔๒	๑๒,๔๒๒	๑๒,๔๓๔

ตารางที่ ๓ ตารางแสดงจำนวนประชากรและครัวเรือนตำบลบักโต (ข้อมูล ณ เมษายน ๒๕๖๖)

หมู่ที่	ชื่อหมู่บ้าน	ครัวเรือน (หลัง)	จำนวนประชากร (คน)		
			ชาย	หญิง	รวม
๑	บ้านรุน	๔๖๖	๕๒๐	๕๐๕	๑,๐๒๕
๒	บ้านท่าสว่าง	๑๙๔	๒๐๒	๑๙๒	๓๙๔
๓	บ้านดอนน้ำตาล	๒๘๐	๔๓๗	๓๙๐	๘๒๗
๔	บ้านบุอำเปาว์	๒๑๙	๓๘๒	๓๙๗	๗๗๙
๕	บ้านหัวอ่าง	๒๒๔	๔๑๑	๓๘๔	๗๙๕
๖	บ้านอำปิล	๑๖๗	๑๙๐	๑๙๔	๓๘๔
๗	บ้านโพธิ์ทอง	๘๓	๑๑๒	๑๑๒	๒๒๔
๘	บ้านโคกสูง	๓๐๒	๕๓๑	๕๗๒	๑,๑๐๓
๙	บ้านหนองแรด	๓๒๑	๕๑๐	๕๑๖	๑,๐๒๖
๑๐	บ้านโนนยางกุด	๒๓๓	๒๘๐	๒๗๑	๕๕๑
๑๑	บ้านอุโลก	๓๔๐	๓๐๒	๒๘๐	๕๘๒
๑๒	บ้านสกอร์	๒๖๔	๓๗๖	๓๖๑	๗๓๗
๑๓	บ้านนาพูน	๙๗	๑๒๙	๑๐๖	๒๓๕
๑๔	บ้านหนองตาเล็บ	๑๒๒	๑๖๓	๑๔๕	๓๐๘
๑๕	บ้านหนองแวง	๑๕๓	๒๒๙	๒๔๙	๔๗๘
๑๖	บ้านไทยสันติสุข	๒๖๓	๓๔๙	๓๓๓	๖๘๒
๑๗	บ้านไทยนิยมพัฒนา	๒๕๐	๒๙๓	๒๔๙	๕๔๒
๑๘	บ้านพนมดงรัก	๒๓๓	๒๕๔	๒๒๔	๔๗๘
๑๙	บ้านเขาไต้ะ	๑๙๖	๒๔๒	๒๒๗	๔๖๙
๒๐	บ้านอำปิล	๒๕๑	๓๘๒	๔๓๓	๘๑๕
	รวม	๔,๖๕๘	๖,๒๙๔	๖,๑๔๐	๑๒,๔๓๔

ที่มา : สำนักทะเบียนอำเภอพนมดงรัก จังหวัดสุรินทร์ ณ เดือนเมษายน ๒๕๖๖

(๔) สภาพทางสังคม

๑) การศึกษา

ในพื้นที่องค์การบริหารส่วนตำบลบักได มีโรงเรียนและศูนย์พัฒนาเด็กเล็กในเขตตำบลบักได ดังนี้

(๑) สถานศึกษาสังกัดสำนักงานเขตพื้นที่การศึกษาประถมศึกษาสุรินทร์ เขต ๓ จำนวน ๕ แห่ง

ดังนี้

- ๑) โรงเรียนบ้านรุน
- ๒) โรงเรียนบ้านอำปอ
- ๓) โรงเรียนบ้านอุโลก
- ๔) โรงเรียนบ้านไทยสันติสุข
- ๕) โรงเรียนนิคมสร้างตนเองปราสาท ๔

(๒) ศูนย์พัฒนาเด็กเล็ก สังกัดองค์การบริหารส่วนตำบลบักได จำนวน ๖ ศูนย์ ดังนี้

- ๑) ศูนย์พัฒนาเด็กเล็กบ้านดอนน้ำตาล
- ๒) ศูนย์พัฒนาเด็กเล็กวัดหัวอ่างสามัคคี
- ๓) ศูนย์พัฒนาเด็กเล็กบ้านหนองแรด
- ๔) ศูนย์พัฒนาเด็กเล็กบ้านอำปอ
- ๕) ศูนย์พัฒนาเด็กเล็กบ้านสกอร์
- ๖) ศูนย์พัฒนาเด็กเล็กบ้านนาพูน

(๓) จำนวนนักเรียนสำนักงานเขตพื้นที่การศึกษาประถมศึกษาสุรินทร์ เขต ๓ ดังตารางที่ ๔
ตารางที่ ๔ จำนวนนักเรียนในพื้นที่ตำบลบักได

ลำดับ	โรงเรียน	จำนวนเด็ก			พื้นที่บริการ
		ชาย	หญิง	รวม	
๑	โรงเรียนบ้านรุน	๒๓๒	๒๐๑	๔๓๓	หมู่ ๑, ๒, ๓, ๔, ๕, ๑๔ และ ๑๘
๒	โรงเรียนบ้านอำปอ	๑๑๒	๑๐๙	๒๒๑	หมู่ ๖, ๗, ๘ และ ๒๐
๓	โรงเรียนบ้านอุโลก	๑๕๔	๑๕๖	๓๑๐	หมู่ ๑๑, ๑๒, ๑๓ และ ๑๙
๔	โรงเรียนนิคมสร้างตนเองปราสาท ๔	๗๕	๖๕	๑๔๐	หมู่ ๙, ๑๐ และ ๑๕
๕	โรงเรียนบ้านไทยสันติสุข	๒๗	๓๕	๖๒	หมู่ ๑๖, ๑๗
	รวม	๖๐๐	๕๖๖	๑,๑๖๖	

(๔) จำนวนเด็กเล็กศูนย์พัฒนาเด็กเล็กขององค์การบริหารส่วนตำบลบักได ดังตารางที่ ๕
ตารางที่ ๕ จำนวนเด็กเล็กสังกัดศูนย์พัฒนาเด็กเล็กขององค์การบริหารส่วนตำบลบักได

ลำดับ	ชื่อศูนย์พัฒนาเด็กเล็ก	จำนวนเด็ก		
		ชาย	หญิง	รวม
๑	ศูนย์พัฒนาเด็กเล็กบ้านดอนน้ำตาล	๒๐	๒๒	๔๒
๒	ศูนย์พัฒนาเด็กเล็กบ้านหัวอ่าง	๑๒	๑๖	๒๘
๓	ศูนย์พัฒนาเด็กเล็กบ้านหนองแรด	๒๑	๑๖	๓๗
๔	ศูนย์พัฒนาเด็กเล็กบ้านสกอร์	๑๔	๗	๒๑

ลำดับ	ชื่อศูนย์พัฒนาเด็กเล็ก	จำนวนเด็ก		
		ชาย	หญิง	รวม
๕	ศูนย์พัฒนาเด็กเล็กบ้านนาพูน	๑๔	๙	๒๓
๖	ศูนย์พัฒนาเด็กเล็กบ้านอำปิล	๓๗	๓๖	๗๓
	รวม	๑๑๘	๑๐๖	๒๒๔

(๕) จำนวนครูผู้ช่วยและผู้ดูแลเด็กศูนย์พัฒนาเด็กเล็กขององค์การบริหารส่วนตำบลบักไดตั้งตารางที่ ๖ ตารางที่ ๖ ครูผู้ช่วยและผู้ดูแลเด็กศูนย์พัฒนาเด็กเล็กขององค์การบริหารส่วนตำบลบักได

ลำดับ	ชื่อศูนย์พัฒนาเด็กเล็ก	จำนวนครูผู้ช่วย/ผู้ดูแลเด็กฯ		
		ชาย	หญิง	รวม
๑	ศูนย์พัฒนาเด็กเล็กบ้านดอนน้ำตาล	๑	๓	๔
๒	ศูนย์พัฒนาเด็กเล็กวัดหัวอ่างสามัคคี	-	๒	๒
๓	ศูนย์พัฒนาเด็กเล็กบ้านหนองแรด	-	๓	๓
๔	ศูนย์พัฒนาเด็กเล็กบ้านสกอร์	-	๒	๒
๕	ศูนย์พัฒนาเด็กเล็กบ้านนาพูน	-	๒	๒
๖	ศูนย์พัฒนาเด็กเล็กบ้านอำปิล	-	๖	๖
	รวม	๑	๑๘	๑๙

๒) สาธารณสุข

ในพื้นที่องค์การบริหารส่วนตำบลบักไดมีสถานบริการและบุคลากรด้านสาธารณสุข ดังตารางที่ ๒-๘ ดังนี้

ตารางที่ ๗ จำนวนสถานบริการและบุคลากรด้านสาธารณสุข

ลำดับ	หน่วยงาน	ประเภทบุคลากร					รวม
		ข้าราชการ	ลูกจ้างประจำ	พรก.	พกส.	ลูกจ้างชั่วคราว	
๑	สำนักงานสาธารณสุขอำเภอพนมดงรัก (สสอ.พนมดงรัก)	๔	-	-	๑	๑	๖
๒	โรงพยาบาลพนมดงรักเฉลิมพระเกียรติ ๘๐ พรรษา	๗๘	-	๕	๖๑	๑๖	๑๖๐
๓	สถานีอนามัยเฉลิมพระเกียรติ ๖๐ พรรษานวมินทรราชินี บ้านรุน	๘	๑	-	๑	๑	๑๑
๔	โรงพยาบาลส่งเสริมสุขภาพตำบลบ้านอำปิล	๓	-	-	๓	๑	๗
๕	โรงพยาบาลส่งเสริมสุขภาพตำบลบ้านอุโลก	๔	-	-	๒	๑	๗
	รวม	๙๗	๑	๕	๖๘	๒๐	๑๙๑

การแบ่งพื้นที่ความรับผิดชอบด้านสาธารณสุขในพื้นที่ตำบลบักได ดังตารางที่ ๒-๙ ดังนี้

ตารางที่ ๘ การแบ่งพื้นที่รับผิดชอบด้านสาธารณสุข

ลำดับ	หน่วยงาน	พื้นที่รับผิดชอบในตำบลบักได
๑	โรงพยาบาลพนมดงรักเฉลิมพระเกียรติ ๘๐ พรรษา	หมู่ ๑๘
๒	โรงพยาบาลส่งเสริมสุขภาพเฉลิมพระเกียรติ ๖๐ พรรชานวมินทรราชินี บ้านรุน	หมู่ ๑, ๒, ๓, ๔, ๕ และ ๑๔
๓	โรงพยาบาลส่งเสริมสุขภาพตำบลบ้านอำปอ	หมู่ ๖, ๗, ๘, ๑๖ และ ๒๐
๔	โรงพยาบาลส่งเสริมสุขภาพตำบลบ้านอุโลก	หมู่ ๙, ๑๐, ๑๑, ๑๒, ๑๓, ๑๕, ๑๗ และ ๑๙

๓) อาชญากรรม

ปัจจุบันทั่วโลกกำลังประสบปัญหาภัยกับสาธารณภัยต่างๆ อย่างมากมายและมีแนวโน้มทวีความรุนแรงขึ้นเรื่อยๆ ไม่ว่าจะเป็นภัยที่เกิดขึ้นเองตามธรรมชาติ เช่น ภัย อุทกภัย ภัยแล้ง อัคคีภัย โรคระบาดในมนุษย์ โรคระบาดสัตว์น้ำ การระบาดของสัตว์ การระบาดของศัตรูพืช ตลอดจนภัยอื่นๆ อันมีผลกระทบต่อสาธารณสุข ไม่ว่าจะเกิดจากธรรมชาติ มีผู้ทำให้เกิดขึ้น อุบัติเหตุหรือเหตุอื่นใด ซึ่งก่อให้เกิดอันตรายแก่ชีวิต ร่างกายของประชาชน หรือความเสียหายแก่ทรัพย์สินต่อประชาชนหรือรัฐ ยาเสพติดและการฉ้อราษฎร์บังหลวงเป็นอาชญากรรมส่วนใหญ่ในประเทศไทย และให้หมายความรวมถึงภัยทางอากาศและการก่อวินาศกรรมด้วยประกอบกับตำบลบักไดตั้งอยู่บริเวณชายแดนมีปัญหายาเสพติด มีการลักลอบหรือขนส่งยาเสพติดตามแนวขอบเขตและชายแดน อีกทั้งมีความเสี่ยงจากภัยจากการสู้รบตามแนวชายแดนเกิดจากความขัดแย้งและการใช้อาวุธต่อสู้บริเวณชายแดนประเทศไทยกับประเทศเพื่อนบ้าน รวมทั้งอาจมีการแทรกแซงจากนอกประเทศด้วยการส่งกำลังแทรกซึมรุกล้ำอธิปไตยผ่านแนวชายแดนเข้าสู่ภายในประเทศ การระดมยิงอาวุธเข้ามาในประเทศไทย การปฏิบัติการคุกคามและบ่อนทำลายความมั่นคงของชาติตามแนวชายแดน จากสถานการณ์ชายแดนไทย-กัมพูชา ด้านอำเภอพนมดงรักได้เกิดตึงเครียดในห้วงปี ๒๕๕๔ เนื่องจากมีพื้นฐานมาจากปัญหาปราสาทเขาพระวิหาร ปัญหาแนวเขตแดนที่ไม่มีความชัดเจน และการอ้างกรรมสิทธิ์ในพื้นที่ชายแดนไทย - กัมพูชา โดยยึดหลักจากแผนที่คนละฉบับ จนมีการตั้งกำลังพลทหารบริเวณชายแดนได้ส่งผลกระทบต่อราษฎรที่อาศัยอยู่ตามแนวบริเวณชายแดนในพื้นที่อำเภอพนมดงรัก จึงมีการเตรียมพร้อมด้านกำลังพลและเครื่องมืออุปกรณ์ในพื้นที่ ดังตารางที่ ๘

ตารางที่ ๙ จำนวนบุคลากรและวัสดุอุปกรณ์ด้านความปลอดภัยในชีวิตและทรัพย์สิน

ลำดับที่	รายการข้อมูล	หมู่ที่/จำนวน (แห่ง,คน)																รวม				
		๑	๒	๓	๔	๕	๖	๗	๘	๙	๑๐	๑๑	๑๒	๑๓	๑๔	๑๕	๑๖		๑๗	๑๘	๑๙	๒๐
๑	อาสาสมัครป้องกันภัยฝ่ายพลเรือน (อปพร.)	๖	๕	๑๐	๘	๑๘	๑	๑๐	๔	๑๓	๓	๖	๑	๙	๑๐	๖	๑๒	๑๑	๙	๗	๑๒	๑๒๑
๒	ชุดรักษาความปลอดภัยในหมู่บ้าน (ชรบ.)	๖	-	๑๐	๑๕	๑๔	๑๐	๑๐	๑๓	๕	๑๔	๙	๑๒	๑๕	๑๐	๑๕	๑๓	๑๓	๑๐	๑๑	-	๒๐๗
๓	ผู้ช่วยผู้ใหญ่บ้านฝ่ายรักษาความสงบ (ผรส.)	๑	๑	๑	๓	๑	๑	๑	๑	๑	๑	๑	๑	๑	๑	๑	๑	๑	๑	๑	-	๑๙
๔	ทีมกู้ชีพกู้ภัยตำบลใกล้เคียง	-	-	-	๑	๒	๑	-	-	-	-	-	-	-	-	๑	-	-	๑	๑	-	๕
๖.	หลุมหลบภัยแบบที่ ๑ (จ ๒๐ คน)	-	-	๒	๓	๑	๑	๑	๒	-	-	-	๑	๑	๒	-	๒	-	๑	๑	๑	๑๙
๗	หลุมหลบภัยแบบที่ ๒ (จ ๔๐ คน)	-	-	-	๑	-	๑	-	-	-	๓	-	-	-	-	-	-	-	-	-	-	๑๐
๘	หลุมหลบภัยแบบที่ ๓ (จ ๖๐ คน)	-	-	-	-	-	-	-	-	-	-	-	-	-	-	-	-	-	-	-	-	๐
๙	หลุมหลบภัยแบบอื่นๆ (จ ๘๐ คน)	-	-	-	-	-	-	-	-	-	-	-	-	-	-	-	-	-	-	-	-	๐
๑๐	หลุมหลบภัยครัวเรือน	-	-	-	๖	๖๕	-	-	-	-	๑๒	-	๓	-	-	-	-	๑๒	-	-	-	๙๘
๑๑	ท่อเหลี่ยม (หลบภัยใต้)	-	-	-	๑	-	๑	-	-	-	-	-	-	-	-	-	-	-	-	-	-	๒
๑๒	ป้อมยาม	-	-	๒	๓	-	-	-	-	-	-	-	-	-	๕	-	-	-	-	-	-	๙

๔) ยาเสพติด

ในห้วงเดือนมกราคม ๒๕๖๕ ตำบลบักไดพบการค้ายาและแพร่ระบาดของยาเสพติดในทุกหมู่บ้าน โดยชนิดของยาเสพติดที่พบการค้าและแพร่ระบาดมากที่สุดคือยาบ้า และเริ่มมีการแพร่ระบาดของน้ำต้มพืชกระท่อม กลุ่มอาชีพที่เข้ามาเกี่ยวข้องกับยาเสพติดมากที่สุดยังคงเป็นอาชีพรับจ้างและกลุ่มผู้ใช้แรงงาน แต่ยังไม่พบแหล่งผลิตยาเสพติดทั้งในรูปแบบการผลิตหัวเชื้อหรือแหล่งอัดเม็ดในพื้นที่ แต่พบมีการปลูกพืชเสพติดประเภทกัญชาและกระท่อม ซึ่งในช่วงที่ผ่านมาอำเภอพนมดงรักได้ดำเนินการบำบัดรักษาผู้เสพ ผู้ติดยาเสพติดมาโดยตลอด ชนิดยาเสพติดที่มีผู้เข้ารับการบำบัดรักษามากที่สุดคือยาบ้า ซึ่งปัญหาเสพติดที่กำลังเป็นปัญหาใหญ่ของพื้นที่อำเภอพนมดงรัก เป็นปัญหาที่น่าห่วงมาก เกิดปัญหาวัยรุ่นมั่วสุม จนบางครั้งก็มีการกระทบกระทั่งกันทะเลาะวิวาท สร้างความเดือดร้อนรำคาญให้กับพี่น้องประชาชน

๕) การสังคมสงเคราะห์

การให้การสังคมสงเคราะห์และสวัสดิการสังคมในพื้นที่ตำบลบักได มีการสงเคราะห์เบี้ยยังชีพผู้สูงอายุ ผู้พิการ ผู้ด้อยโอกาส ผู้ยากจนและผู้ป่วยโรคเอดส์ตลอดจนผู้ป่วยร้ายแรงตลอดจนการช่วยเหลือผู้ยากไร้ให้สามารถเลี้ยงดูตนเองได้ สงเคราะห์เด็กและเยาวชน การส่งเสริมสวัสดิการเด็กและเยาวชนได้แก่การสอดส่องดูแลและช่วยเหลือเด็กและเยาวชนที่ประพฤติน่าไม่สมแก่วัย งานประสานและร่วมมือกับหน่วยงานที่เกี่ยวข้องเพื่อส่งเสริมสวัสดิภาพเด็กและเยาวชน งานให้คำปรึกษา แนะนำแก่เด็กและเยาวชนซึ่งมีปัญหาในด้านต่างๆ

๕.๑ การสวัสดิการสังคมและสังคมสงเคราะห์

๑. การสงเคราะห์ครอบครัวและเผยแพร่ความรู้เกี่ยวกับการดำเนินชีวิตในครอบครัว
๒. การให้คำปรึกษา แนะนำ ในด้านสังคมสงเคราะห์แก่ผู้มาขอรับบริการ
๓. การประสานและร่วมมือกับหน่วยงานที่เกี่ยวข้องเพื่อการสังคมสงเคราะห์และงานส่งเสริมสวัสดิภาพเด็กและเยาวชน
๔. การสอดส่องดูแลช่วยเหลือเด็กและเยาวชนที่ประพฤติน่าไม่เหมาะสมแก่วัยให้คำปรึกษาแนะนำแก่เด็ก และเยาวชนซึ่งมีปัญหาในด้านต่าง ๆ
๕. การสงเคราะห์เด็กและเยาวชน สตรี ที่ครอบครัวประสบปัญหาความเดือดร้อนในด้านต่าง ๆ
๖. การสงเคราะห์ผู้พิการทุพพลภาพ ผู้สูงอายุและผู้ป่วยเอดส์
๗. การสงเคราะห์ผู้ประสบภัย
๘. การสนับสนุนดูแลการดำเนินงานสมาคมอาปนกิจสงเคราะห์

๕.๒ การส่งเสริมอาชีพและพัฒนาสตรี

๑. ด้านฝึกอบรมส่งเสริมอาชีพและข้อมูลแรงงาน
๒. ด้านพัฒนาสตรีและเยาวชน
๓. ด้านสนับสนุนกิจกรรมของเด็กและสตรี
๔. ด้านสวนสาธารณะ
๕. งานพัฒนาศักยภาพกลุ่ม

(๕) ระบบบริการพื้นฐาน**๕.๑ การคมนาคมขนส่ง
ทางบก**

การเดินทางจะใช้การจราจรโดยรถส่วนบุคคลหรือรถจักรยานยนต์รวมทั้งจักรยานสำหรับระบบมวลชนจะมีมอเตอร์ไซค์รับจ้าง บริการในอำเภอพนมดงรักมีท่ารถกิจการทัวร์ เป็นรถทัวร์ปรับอากาศวิ่งระหว่าง กาบเชิง-กรุงเทพฯ ใช้เวลาในการเดินทาง ๖-๘ ชั่วโมง เป็นระยะทาง ๓๕๖ กิโลเมตร

ตำบลบักได มีโครงข่ายคมนาคม ประกอบด้วย ถนนลาดยาง จำนวน ๗ สาย และถนนลูกรัง จำนวน ๒๔ สาย สภาพถนนส่วนใหญ่ขรุขระเป็นหลุมเป็นบ่อแต่สามารถใช้ในการสัญจรและขนส่งได้ ดังตารางที่ ๒-๑๒

การคมนาคมของตำบลบักไดมีเฉพาะทางบก ถนนสายหลักที่ใช้เป็นเส้นทางยุทธศาสตร์ความมั่นคงชายแดนการค้าขาย ใช้สัญจรไปมา และเพื่อลำเลียงผลผลิตทางการเกษตรคือ ทางหลวงหมายเลข ๒๒๔ ตาเมียง - หินโคนและมีเส้นทางคมนาคมภายในตำบล ดังนี้

๑. ถนนลาดยาง	ความยาวทั้งสิ้น	๑๒,๕๐๐	เมตร
๒. ถนนคอนกรีตเสริมเหล็ก	ความยาวทั้งสิ้น	๑๑,๘๑๐	เมตร
๓. ถนนดินลูกรัง	ความยาวทั้งสิ้น	๑๓๘,๒๐๐	เมตร

ถนน	สภาพถนน
ถนนลาดยาง	
๑. ทางหลวงแผ่นดินหมายเลข ๒๑๒๑ (สาย อ.พนมดงรัก - อ.บ้านกรวด) ระยะทาง ๑๓.๕๐๐ กิโลเมตร กว้าง ๘.๐๐ เมตร ผ่านหมู่ที่ ๑๓ ๑๑ ๑๐ ๘ ๖ ๒๐ และ หมู่ที่ ๑	ถนนเชื่อมระหว่างอำเภอพนมดงรักไปอำเภอบ้านกรวด จังหวัดบุรีรัมย์เป็นเส้นทางยุทธศาสตร์แนวชายแดนการค้าการลงทุนการท่องเที่ยวและการทหาร สภาพถนนเรียบ การสัญจรสะดวก แต่มีบางช่วงของถนนที่แคบ สะพานแคบ และไม่มีไหล่ทาง จึงทำให้การสัญจรและขนส่งลำบาก
๒. ทางหลวงชนบท สาย บ.ไทยนิยม - บ.นาพูน (ชอย ๑๙) ระยะทาง ๗.๐๐๐ กิโลเมตร กว้าง ๖.๐๐ เมตร	ถนนเชื่อมระหว่างหมู่บ้านเป็นเส้นทางยุทธศาสตร์แนวชายแดนการค้าการลงทุนและการท่องเที่ยว สภาพถนนเรียบ ใช้เป็นเส้นทางในการสัญจรและขนส่ง
๓. ทางหลวงชนบท (ทางเข้า บ.ไทยสันติสุข) ระยะทาง ๗.๐๐๐ กิโลเมตร กว้าง ๖.๐๐ เมตร	ถนนเข้าสู่หมู่บ้าน เป็นเส้นทางยุทธศาสตร์แนวชายแดนการค้าการลงทุนและการท่องเที่ยวสภาพถนนเรียบ ใช้เป็นเส้นทางในการสัญจรและขนส่ง
๔. ถนน อบจ. สาย บ.อุโลก - บ.เขาโต๊ะ (ชอย ๒๐) ระยะทาง ๑.๗๐๐ กิโลเมตร กว้าง ๕.๐๐ เมตร	ถนนเชื่อมระหว่างหมู่บ้านเป็นเส้นทางยุทธศาสตร์แนวชายแดนการค้าการลงทุนและการท่องเที่ยว สภาพถนนขรุขระตลอดสาย ทำให้การสัญจรและขนส่งค่อนข้างลำบาก
๕.สาย บ.รูน - บ.พนมดงรัก ระยะทาง ๓.๒๐๐ กิโลเมตร กว้าง ๖.๐๐ เมตร	ถนนเชื่อมระหว่างหมู่บ้าน เป็นเส้นทางยุทธศาสตร์แนวชายแดนไทย-กัมพูชาเพื่อการค้าการลงทุนและการท่องเที่ยว สภาพถนนเป็นหลุมเป็นบ่อบางช่วง ทำให้การสัญจรและขนส่งไม่สะดวก

ถนน	สภาพถนน
๖. สาย บ.อุโลก - บ.สกอร์ ระยะทาง ๑.๖๐๐ กิโลเมตร กว้าง ๕.๐๐ เมตร (นพค.)	ถนนเชื่อมระหว่างหมู่บ้านเป็นเส้นทางยุทธศาสตร์แนวชายแดนไทย-กัมพูชาเพื่อการค้าการลงทุนและการท่องเที่ยว สภาพถนนขรุขระเป็นหลุมเป็นบ่อ ใช้เป็นเส้นทางในการสัญจรและขนส่งไม่สะดวก
๗. สาย บ.หนองแวง - บ.นิคม ๒ ระยะทาง ๔.๐๐๐ กิโลเมตร กว้าง ๕.๐๐ เมตร (นพค.)	ถนนเชื่อมระหว่างหมู่บ้านเป็นเส้นทางยุทธศาสตร์แนวชายแดนไทย-กัมพูชาเพื่อการค้าการลงทุนและการท่องเที่ยว สภาพถนนเรียบ บางช่วงของถนนมีไหล่ทางที่แคบ แต่ใช้ในการสัญจรและขนส่งได้
๘. สาย บ.นาพูน ระยะทาง ๑.๐๐๐ กิโลเมตร กว้าง ๕.๐๐ เมตร (นพค.)	ถนนภายในหมู่บ้านเป็นเส้นทางยุทธศาสตร์แนวชายแดนไทย-กัมพูชาเพื่อการค้าการลงทุนและการท่องเที่ยว สภาพถนนเรียบ บางช่วงของถนนมีไหล่ทางที่แคบ แต่ใช้ในการสัญจรและขนส่งได้
๙. สาย บ.ไทยนิยมพัฒนา - บ.ไทยสันติสุข ระยะทาง ๒.๗๐๐ กิโลเมตร กว้าง ๖.๐๐ เมตร (นพค.)	ถนนเชื่อมระหว่างหมู่บ้านเป็นเส้นทางยุทธศาสตร์แนวชายแดนไทย-กัมพูชาเพื่อการค้าการลงทุนและการท่องเที่ยว สภาพถนนเรียบบางช่วงขรุขระบางช่วงของถนนมีไหล่ทางที่แคบ แต่ใช้ในการสัญจรและขนส่งได้
๑๐. สาย บ.หนองแรด - บ.โนนยางกุด ระยะทาง ๒.๐๐๐ กิโลเมตร กว้าง ๕.๐๐ เมตร (นพค.)	ถนนเชื่อมระหว่างหมู่บ้านเป็นเส้นทางยุทธศาสตร์แนวชายแดนไทย-กัมพูชาเพื่อการค้าการลงทุนและการท่องเที่ยว สภาพถนนขรุขระเป็นหลุมเป็นบ่อ บางช่วงของถนนมีไหล่ทางที่แคบใช้ในการสัญจรและขนส่งลำบาก
๑๑. สาย บ.หนองแรด - บ.หนองแวง ระยะทาง ๒.๐๐๐ กิโลเมตร กว้าง ๕.๐๐ เมตร (นพค.)	ถนนเชื่อมระหว่างหมู่บ้านเป็นเส้นทางยุทธศาสตร์แนวชายแดนไทย-กัมพูชาเพื่อการค้าการลงทุนและการท่องเที่ยว สภาพถนนขรุขระตลอดสายทำให้การสัญจรและขนส่งค่อนข้างลำบาก
๑๒. สาย บ.หนองแรด - บ.พนมดงรัก ระยะทาง ๒.๐๐๐ กิโลเมตร กว้าง ๖.๐๐ เมตร (นพค.)	ถนนเชื่อมระหว่างหมู่บ้านเป็นเส้นทางยุทธศาสตร์แนวชายแดนไทย-กัมพูชาเพื่อการค้าการลงทุนและการท่องเที่ยว สภาพถนนเรียบ ทำให้การสัญจรและขนส่งค่อนข้างลำบาก
๑๒. ถนน อบจ. สาย บ.หนองแรด - บ.พนมดงรัก ระยะทาง ๔.๐๐๐ กิโลเมตร กว้าง ๖.๐๐ เมตร	ถนนเชื่อมระหว่างหมู่บ้าน เป็นเส้นทางยุทธศาสตร์แนวชายแดนไทย-กัมพูชาเพื่อการค้าการลงทุนและการท่องเที่ยว สภาพถนนเรียบ บางช่วงของถนนมีไหล่ทางที่แคบ แต่ใช้ในการสัญจรและขนส่งได้
๑๓. ถนน อบจ. สาย บ.หนองแรด - บ.นิคม ๒ ระยะทาง ๒.๐๐๐ กิโลเมตร กว้าง ๖.๐๐ เมตร	ถนนเชื่อมระหว่างหมู่บ้านเป็นเส้นทางยุทธศาสตร์แนวชายแดนไทย-กัมพูชาเพื่อการค้าการลงทุนและการท่องเที่ยว สภาพถนนเรียบ บางช่วงของถนนมีไหล่ทางที่แคบ แต่ใช้ในการสัญจรและขนส่งได้
๑๔. สาย บ.ไทยสันติสุข - ปราสาทตาควาย ระยะทาง ๘.๐๐๐ กิโลเมตร กว้าง ๖.๐๐ เมตร (นพค.)	ถนนเชื่อมระหว่างหมู่บ้านไปแหล่งท่องเที่ยวปราสาทตาควายและเป็นเส้นทางยุทธศาสตร์แนวชายแดนไทย-

ถนน	สภาพถนน
	กัมพูชา สภาพถนนเรียบ บางช่วงของถนนมีไหล่ทางที่แคบ แต่ใช้ในการสัญจรและขนส่งได้
๑๕. สาย บ.หนองตาเล็บ - ช่องกร่าง ระยะทาง ๗.๐๐๐ กิโลเมตร กว้าง ๕.๐๐ เมตร (นพค.)	ถนนเชื่อมระหว่างหมู่บ้านไปชายแดนไทย-กัมพูชาเป็นเส้นทางยุทธศาสตร์แนวชายแดนไทย-กัมพูชา การค้าขายการลงทุนการท่องเที่ยวและการทหาร สภาพถนนเรียบ ใช้ในการสัญจรและขนส่งได้
ถนนลูกรัง	
๑. สาย บ.ท่าสว่าง - บ.โพธิ์ทอง ระยะทาง ๓.๐๐๐ กิโลเมตร กว้าง ๔.๐๐ เมตร	ถนนเชื่อมระหว่างหมู่บ้านและเข้าสู่พื้นที่การเกษตร สภาพถนนเป็นหลุมบ่อทำให้การสัญจรและขนส่งไม่สะดวก
๒. สาย บ.ดอนน้ำตาล - บ.ไทยสันติสุข ระยะทาง ๖.๐๐๐ กิโลเมตร กว้าง ๔.๐๐ เมตร (อยู่ในเขต ส.ป.ก. บางส่วน)	ถนนเชื่อมระหว่างหมู่บ้าน สภาพถนนขรุขระบางช่วง ทำให้การสัญจรและขนส่งลำบากในช่วงฤดูฝน เนื่องจากมีน้ำขังบริเวณไหล่ทางบางช่วง
๓. สาย บ.ดอนน้ำตาล - บ.โพธิ์ทอง ระยะทาง ๒.๕๐๐ กิโลเมตร กว้าง ๔.๐๐ เมตร	ถนนเชื่อมระหว่างหมู่บ้าน สภาพชำรุดมีหลุมบ่อบางช่วง ทำให้การสัญจรและขนส่งลำบาก
๔. สาย บ.บุอำเปาว์ - บ.ไทยสันติสุข ระยะทาง ๓.๒๐๐ กิโลเมตร กว้าง ๔.๐๐ เมตร (อยู่ในเขต ส.ป.ก. บางส่วน)	ถนนเชื่อมระหว่างหมู่บ้าน สภาพถนนเป็นหลุมบ่อตลอดสาย ทำให้การสัญจรและขนส่งลำบาก
๕. สาย บ.บุอำเปาว์ (ป่าช้า) - บ.ไทยสันติสุข ระยะทาง ๓.๒๐๐ กิโลเมตร กว้าง ๔.๐๐ เมตร (อยู่ในเขต ส.ป.ก. บางส่วน)	ถนนเชื่อมระหว่างหมู่บ้านและเข้าสู่พื้นที่การเกษตร สภาพถนนขรุขระตลอดสาย เนื่องจากน้ำกัดเซาะถนนในช่วงฤดูฝน ทำให้การสัญจรและขนส่งลำบาก
๖. สาย หัวอ่าง - อ่างเก็บน้ำจิบกระเจ้า ระยะทาง ๓.๐๐๐ กิโลเมตร กว้าง ๔.๐๐ เมตร (อยู่ในเขต ส.ป.ก. บางส่วน)	ถนนเข้าสู่พื้นที่การเกษตร สภาพถนนเป็นหลุมเป็นบ่อ บางช่วง แต่สามารถสัญจรและขนส่งได้สะดวก
๗. สาย บ.โพธิ์ทอง - บ.ไทยสันติสุข ระยะทาง ๒.๖๐๐ กิโลเมตร กว้าง ๔.๐๐ เมตร	ถนนเชื่อมระหว่างหมู่บ้าน สภาพถนนเป็นหลุมบ่อตลอดสาย และการสัญจรลำบากตลอดปี ซึ่งใช้เป็นเส้นทางในการสัญจรและขนส่ง
๘. สาย บ.โคกสูง - บ.ไทยสันติสุข ระยะทาง ๓.๐๐๐ กิโลเมตร กว้าง ๔.๐๐ เมตร (ซอย ๒๓) (อยู่ในเขต ส.ป.ก. บางส่วน)	ถนนเชื่อมระหว่างหมู่บ้าน สภาพถนนเป็นหลุมเป็นบ่อ บางช่วง ทำให้การสัญจรลำบาก เนื่องจากระดับถนนลาดชันเมื่อถึงฤดูฝนมีน้ำกัดเซาะไหล่ทาง ซึ่งใช้เป็นเส้นทางในการสัญจรและขนส่ง
๙. สาย บ.หนองแรด - บ.โนนยางกุด ระยะทาง ๒.๓๐๐ กิโลเมตร กว้าง ๖.๐๐ เมตร	ถนนเชื่อมระหว่างหมู่บ้านและเข้าสู่พื้นที่การเกษตร สภาพถนนขรุขระตลอดสาย การสัญจรลำบาก ซึ่งใช้เป็นเส้นทางในการสัญจรและขนส่ง
๑๐. สาย บ.หนองแรด - บ.หนองแวง ระยะทาง ๑.๗๐๐ กิโลเมตร กว้าง ๖.๐๐ เมตร	ถนนเชื่อมระหว่างหมู่บ้าน สภาพถนนขรุขระตลอดสาย ทำให้การสัญจรลำบากในช่วงฤดูฝน ใช้เป็นเส้นทางในการสัญจรและขนส่ง
๑๑. สาย บ.หนองแรด - บ.อำปิล (ม.๒๐) ระยะทาง ๓.๐๐๐ กิโลเมตร กว้าง ๖.๐๐ เมตร (อยู่ในเขต ส.	ถนนเชื่อมระหว่างหมู่บ้านและเข้าสู่พื้นที่การเกษตร สภาพถนนขรุขระตลอดสายและในช่วงฤดูฝนไม่

ถนน	สภาพถนน
ป.ก. บางส่วน)	สามารถสัญจรได้ ซึ่งใช้เป็นเส้นทางในการสัญจรและขนส่ง
๑๒. สาย บ.โนนยางกุด - บ.ไทยนิยมพัฒนา ระยะทาง ๔.๐๐๐ กิโลเมตร กว้าง ๔.๐๐ เมตร (ซอย ๒๒ ใต้)	ถนนเชื่อมระหว่างหมู่บ้านและเข้าสู่พื้นที่การเกษตร สภาพถนนเป็นหลุมบ่อตลอดสาย ทำให้การสัญจรลำบากตลอดทั้งปี ซึ่งใช้เป็นเส้นทางในการสัญจรและขนส่ง
๑๓. สาย บ.อุโลก - บ.ไทยนิยม ระยะทาง ๗.๐๐๐ กิโลเมตร กว้าง ๔.๐๐ เมตร (ซอย ๒๑)	ถนนเชื่อมระหว่างหมู่บ้าน สภาพถนนขรุขระบางช่วง และการสัญจรลำบากในช่วงฤดูฝน เนื่องจากไม่มีท่อระบายน้ำ ซึ่งใช้เป็นเส้นทางในการสัญจรและขนส่ง
๑๔. สาย บ.สกอร์ - บ.พนมดงรัก ระยะทาง ๘.๐๐๐ กิโลเมตร กว้าง ๖.๐๐ เมตร (อยู่ในเขต ส.ป.ก. บางส่วน)	ถนนเชื่อมระหว่างหมู่บ้านและเข้าสู่พื้นที่การเกษตร สภาพถนนเป็นหลุมเป็นบ่อบางช่วง ใช้เป็นเส้นทางในการสัญจรและขนส่ง
๑๕. สาย บ.สกอร์ - บ.นิคม ๒ ระยะทาง ๒.๐๐๐ กิโลเมตร กว้าง ๖.๐๐ เมตร	ถนนเข้าสู่พื้นที่การเกษตร สภาพถนนขรุขระตลอดสายและการสัญจรลำบากตลอดทั้งปี ซึ่งใช้เป็นเส้นทางในการสัญจรและขนส่ง
๑๖. สาย บ.นาพูน - บ.สกอร์ ระยะทาง ๑.๒๐๐ กิโลเมตร กว้าง ๔.๐๐ เมตร	ถนนเชื่อมระหว่างหมู่บ้าน สภาพถนนใช้การได้ดีและการสัญจรสะดวกตลอดทั้งปี ใช้เป็นเส้นทางในการสัญจรและขนส่ง
๑๗. สาย บ.หนองตาเล็บ - ช้องกร่าง ระยะทาง ๔.๒๐๐ กิโลเมตร กว้าง ๖.๐๐ เมตร (อยู่ในเขต ส.ป.ก. บางส่วน)	ถนนเข้าสู่พื้นที่การเกษตร สภาพถนนใช้การได้ดี และการสัญจรสะดวก ซึ่งใช้เป็นเส้นทางในการสัญจรและขนส่ง
๑๘. สาย บ.หนองตาเล็บ - บ.ไทยสันติสุข ระยะทาง ๗.๕๐๐ กิโลเมตร กว้าง ๖.๐๐ เมตร (อยู่ในเขต ส.ป.ก.)	ถนนเชื่อมระหว่างหมู่บ้าน สภาพถนนเป็นหลุมเป็นบ่อตลอดสาย เนื่องจากน้ำกัดเซาะไหล่ทางทำให้การสัญจรและขนส่งไม่สะดวก
๑๙. สาย บ.หนองตาเล็บ - บ.หัวอ่าง ระยะทาง ๑.๕๐๐ กิโลเมตร กว้าง ๔.๐๐ เมตร	ถนนเชื่อมระหว่างหมู่บ้านและเข้าสู่พื้นที่การเกษตร สภาพถนนเป็นหลุมเป็นบ่อตลอดสาย การสัญจรและขนส่งลำบากตลอดทั้งปี
๒๐. สาย บ.ไทยนิยม - บ.ไทยสันติสุข ระยะทาง ๒.๘๐๐ กิโลเมตร กว้าง ๖.๐๐ เมตร (อยู่ในเขต ส.ป.ก.)	ถนนเชื่อมระหว่างหมู่บ้านและเข้าสู่พื้นที่การเกษตร สภาพถนนขรุขระตลอดสาย การสัญจรและขนส่งลำบากตลอดทั้งปี
๒๑. สาย บ.พนมดงรัก - บ.อำปิล (ม. ๒๐) ระยะทาง ๓.๐๐๐ กิโลเมตร กว้าง ๖.๐๐ เมตร (อยู่ในเขต ส.ป.ก.)	ถนนเชื่อมระหว่างหมู่บ้านและเข้าสู่พื้นที่การเกษตร สภาพถนนเป็นหลุมเป็นบ่อบางช่วง ซึ่งใช้เป็นเส้นทางในการสัญจรและขนส่ง
๒๒. สาย บ.อำปิล (ม. ๒๐) - บ.หนองแรด ระยะทาง ๑.๕๐๐ กิโลเมตร กว้าง ๖.๐๐ เมตร (โคกระกาไปโนนแปรง อยู่ในเขต ส.ป.ก.)	ถนนเชื่อมระหว่างหมู่บ้านและเข้าสู่พื้นที่การเกษตร สภาพถนนเป็นหลุมบ่อบางช่วง เนื่องจากระดับถนนต่ำ จึงทำให้มีน้ำขังบางช่วง ใช้เป็นเส้นทางในการสัญจรและขนส่ง
๒๓. สาย บ.เขาโต๊ะ - บ.ช้างหมอบ ระยะทาง ๒.๓๐๐	ถนนเชื่อมระหว่างตำบลกับตำบลไปตำบลนางมุด สภาพ

ถนน	สภาพถนน
กิโลเมตร กว้าง ๖.๐๐ เมตร	ถนนเรียบ ใช้เป็นเส้นทางในการสัญจรและขนส่ง
๒๔. สาย บ.หนองแรด - บ.ศรีสัมพันธ์ ระยะทาง ๑.๐๐๐ กิโลเมตร กว้าง ๖.๐๐ เมตร (อยู่ในเขต ส.ป.ก.)	ถนนเชื่อมระหว่างตำบลบักไดไปตำบลจิกแดก สภาพ ถนนใช้การได้ดี ซึ่งใช้เป็นเส้นทางในการสัญจรและ ขนส่ง

ตารางที่ ๑๐ สภาพถนนในตำบล

ที่มา: ๑. กรมทางหลวงชนบท

๒. การจัดเวทีชุมชนตำบลบักได

๓. การสำรวจทางกายภาพ

๒) การไฟฟ้า

ระบบไฟฟ้า มีสภาพโดยรวมดังต่อไปนี้

๑. ไฟฟ้า ตำบลบักได ประกอบด้วย ๒๐ หมู่บ้าน มีไฟฟ้าเข้าถึงครบทุกหมู่บ้าน แต่ละหมู่บ้านส่วนใหญ่มีไฟฟ้าครบทุกครัวเรือน ยกเว้นครัวเรือนขยายใหม่ของแต่ละหมู่บ้าน ส่วนไฟฟ้าส่องสว่างถนนภายในชุมชนมีไม่เพียงพอและการขยายเขตไฟฟ้าในไร่นายังไม่ทั่วถึง

๓) การประปา

ประปา/บ่อบาดาลสาธารณะ ตำบลบักได มีระบบประปาหมู่บ้าน จำนวน ๑๔ แห่ง สภาพโดยทั่วไปใช้การได้ดี โดยหมู่บ้านที่ยังขาดระบบประปา คือ หมู่ที่ ๗ ๑๐ และ ๑๔ ซึ่งใช้ประปาร่วมกับหมู่บ้านใกล้เคียง

๔) โทรศัพท์

การสื่อสารผ่านการใช้บริการ โทรศัพท์ในตำบลบักได ซึ่งจำแนกเป็นทั้งโทรศัพท์พื้นฐาน โทรศัพท์เคลื่อนที่ และโทรศัพท์สาธารณะ รวมทั้งการใช้การสื่อสารทางอินเทอร์เน็ตด้วย โดยมีเครือข่ายสัญญาณโทรศัพท์เคลื่อนที่ใช้ได้ คือ เครือข่ายTOT AIS DTAC และTRUEMOVE

๕) ระบบโลจิสติกส์ (Logistics) หรือการขนส่ง

ระบบโลจิสติกส์หรือการขนส่งสินค้าของตำบลบักได มีการให้บริการขนส่งสินค้าจากผู้ซื้อผู้ขาย ผู้ผลิตไปยังผู้บริโภค มีการให้บริการพัสดุและไปรษณีย์ภัณฑ์ เป็นการให้บริการที่เกี่ยวข้องกับการขนส่งและการจัดส่ง จัดหมาย พัสดุ ทียบท้อ และสิ่งพิมพ์ต่างๆ รวมทั้ง กิจกรรมด้าน counter services โดยแบ่งตามลักษณะของผู้ใช้บริการ บริการไปรษณีย์ (Postal services) และบริการรับส่งพัสดุภัณฑ์ (Courier services) รูปแบบของการให้บริการไปรษณีย์มีวิวัฒนาการตามการเปลี่ยนแปลงของรูปแบบการค้าที่มีการนำเทคโนโลยีสารสนเทศเข้ามาใช้มากขึ้น

การขนส่งสินค้าหรือผลิตภัณฑ์ทางการเกษตร มีการเพิ่มความปลอดภัยในการสัญจร และการพัฒนาโครงข่ายทางพิเศษและทางหลวงพิเศษระหว่างเมืองเพื่อรองรับปริมาณการเดินทางที่จะเพิ่มขึ้นจากการเข้าสู่ประชาคมเศรษฐกิจอาเซียน และการนำเทคโนโลยีระบบการขนส่งและ จราจรอัจฉริยะมาใช้ เพื่อเพิ่มประสิทธิภาพการบริหารจัดการ จราจรและการจัดเก็บข้อมูลด้านการขนส่งและจราจร

(๒) ระบบเศรษฐกิจ

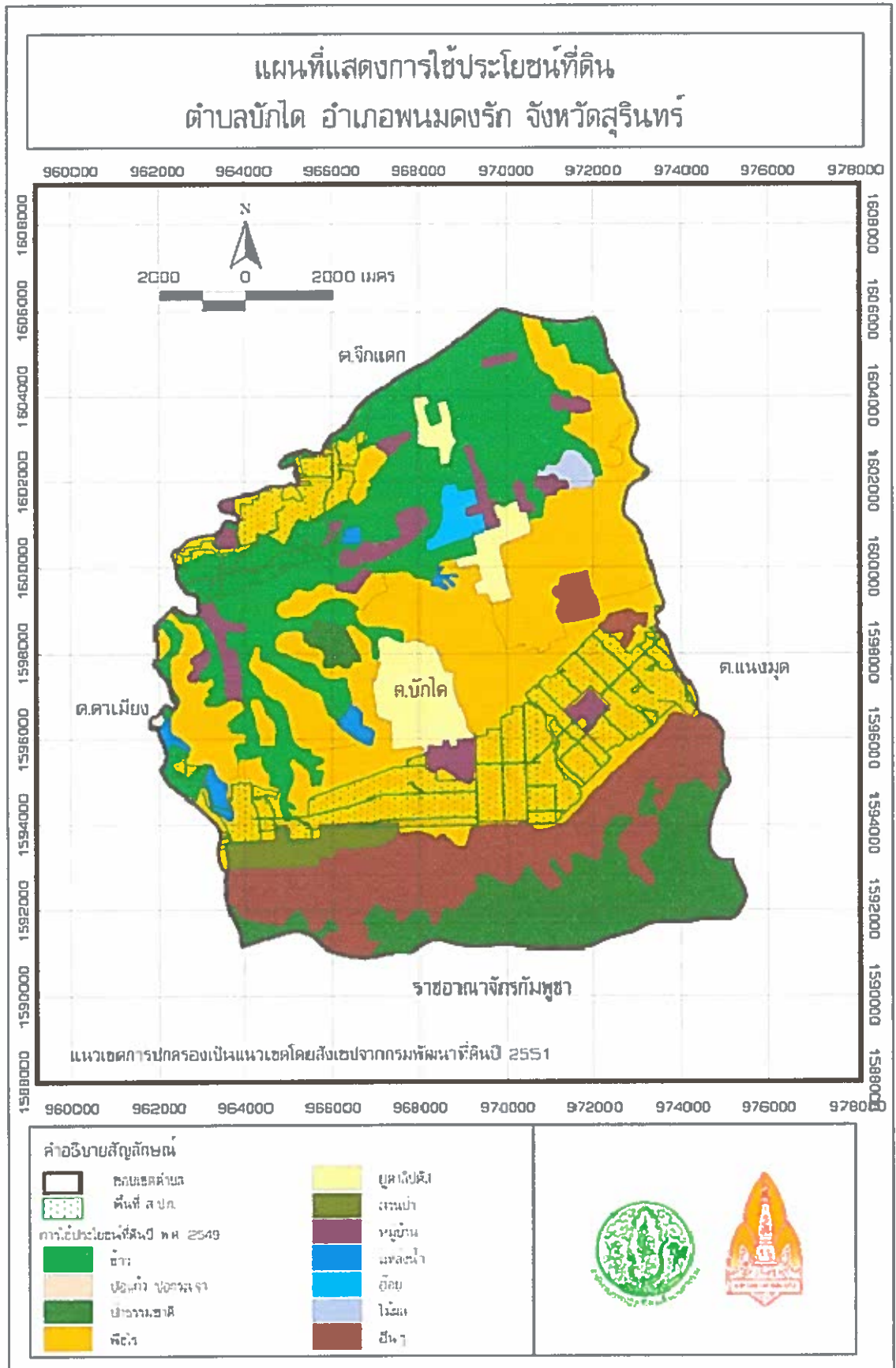
๑) การเกษตร

ประชากรส่วนใหญ่ประกอบอาชีพเกษตรกรรมโดยมีกิจกรรมการเกษตรที่สำคัญได้แก่ ๑) ทำนา ๑,๓๑๘ ครัวเรือน ๒) ไร่ ๑,๐๖๕ ครัวเรือน ๓) ยางพารา ๑,๐๑๙ ครัวเรือน ๔) ไร่ ๕๕๖ ครัวเรือน และ ๕) เลี้ยงสัตว์ ๑,๕๐๔ ครัวเรือน ดังตารางที่ ๒-๑๖

ตารางที่ ๑๑ จำนวนครัวเรือนที่ประกอบอาชีพในตำบล ปี พ.ศ. ๒๕๖๕ จำแนกตามหมู่บ้าน

หมู่ที่	ชื่อหมู่บ้าน	อาชีพ				
		ทำนา ^๒	ไร่ ^๒	ทำสวน ยางพารา ^๒	เลี้ยงสัตว์ ^๓	ไร่ ^๑
๑	รุน	๙๑	๔	๕	๗๒	๑๐๒
๒	ท่าสว่าง	๓๕	๓	๖	๗๕	๑๔๓
๓	ดอนน้ำตาล	๕๙	๑๘	๔๑	๙๕	๑๐๐
๔	บุอ่าเปาว์	๑๑๔	๒๑	๖๕	๙๑	๒๘๐
๕	หัวอ่าง	๗๗	๓๔	๙๒	๖๖	๓๗
๖	อำปิล	๙๐	๑๒	๓๘	๕๖	๑๔๔
๗	โพธิ์ทอง	๓๘	๑๖	๗๓	๒๒	-
๘	โคกสูง	๑๓๒	๒๘	๗๘	๑๒๗	๓๐๘
๙	หนองแรด	๑๐๗	๖๒	๕๕	๑๔๑	๘๐
๑๐	โนนยางกุด	๒๖	๓๗	๔๕	๘๒	๗๑
๑๑	อุโลก	๘๘	๒๙	๓๑	๔๓	๒๒๘
๑๒	สกอรี	๑๐๐	๓๔	๒๑	๙๘	-
๑๓	นาพูน	๘	๑๓	๘	๓๐	-
๑๔	หนองตาเล็บ	๕๙	๓๖	๖๕	๒๘	๔๕
๑๕	หนองแวง	๑๑๔	๔๕	๑๑	๙๘	-
๑๖	ไทยสันติสุข	๙	๕๒	๑๗๓	๙๗	-
๑๗	ไทยนิยมพัฒนา	๑๓	๓๖	๙๔	๕๐	๑๑๒
๑๘	พนมดงรัก	๘๓	๒๗	๔๘	๗๐	-
๑๙	เขาโต๊ะ	๑๒	๓๓	๓๑	๕๙	๑๗๑
๒๐	อำปิล	๗๔	๖	๓๙	๘๙	๕๐
รวม		๑,๓๑๘	๕๕๖	๑,๐๑๙	๑,๕๐๔	๑,๘๗๑

- ที่มา : ๑. กรมการพัฒนาชุมชน
 ๒. สำนักงานเกษตรอำเภอพนมดงรัก
 ๓. สำนักงานปศุสัตว์อำเภอพนมดงรัก



ภาพที่ ๒.๔ การใช้ประโยชน์ที่ดินทางการเกษตรในตำบล

ตารางที่ ๑๓ รายได้ - ต้นทุน (ต่อไร่) จากกิจกรรมทางการเกษตร ปี พ.ศ. ๒๕๖๕

กิจกรรมทางการเกษตร	จำนวนผลผลิต (หน่วย/ไร่)	ราคาขายต่อหน่วย (บาท)	รายได้ (บาท)	ต้นทุน (บาท)	รายได้สุทธิ (บาท)	จำนวนการเพาะปลูก/ปี
ข้าว	๔๐๗ กก.	๑๒	๔,๘๘๔	๓,๒๐๐	๑,๖๘๔	๑ ครั้ง / ปี
ยางพารา	๓๐๐ กก.	๑๓	๓,๙๐๐	๒,๘๐๐	๑,๑๐๐	๑ ครั้ง / ๒๕ ปี
มันสำปะหลัง	๒,๐๐๐ กก.	๑.๕๐	๓,๐๐๐	๒,๔๘๘	๕๑๒	๑ ครั้ง / ปี
อ้อยโรงงาน	๑๐ ตัน	๗๐๐	๗,๐๐๐	๔,๘๕๐	๒,๑๕๐	๑ ครั้ง / ๓ ปี
ปาล์มน้ำมัน	๑,๗๐๐ กก.	๑.๖๐	๒,๗๒๐	๒,๕๐๐	๒๒๐	๑ ครั้ง / ๒๐ ปี

ที่มา : ๑. การจัดประชาคมตำบลบักได

๒. การจัดเวทีชุมชนตำบลบักได

๔.๓.๒ การเลี้ยงสัตว์ พบว่าครัวเรือนเกษตรกรมีกิจกรรมการเลี้ยงสัตว์ดังนี้ ๑) โคเนื้อ ๒) ไก่พื้นเมือง ๓) สุกร ๔) กระบือ ๕) แพะ ๖) แกะ และ ๕) เป็ด ดังตารางที่ ๒ - ๒๑

ตารางที่ ๑๔ จำนวนการเลี้ยงสัตว์ในตำบลปี พ.ศ. ๒๕๖๕

ชนิดสัตว์	จำนวนครัวเรือน	จำนวนตัว
โคเนื้อ	๘๐๒	๔,๐๘๒
ไก่พื้นเมือง	๑,๒๓๖	๗๓,๔๔๔
สุกร	๗๔	๒,๗๗๕
กระบือ	๔๙	๒๑๒
เป็ด	๒,๖๓๒	๑๕๑

ที่มา : สำนักงานปศุสัตว์จังหวัดสุรินทร์

๖.๓ รายได้เฉลี่ยต่อครัวเรือน

ประชากรในตำบลส่วนใหญ่ประกอบอาชีพทางการเกษตร รายได้เฉลี่ยต่อครัวเรือนจึงมาจากการประกอบอาชีพทางการเกษตรเป็นหลัก และมีประชากรบางส่วนประกอบอาชีพรับจ้าง ทั้งในและนอกภาคการเกษตร ซึ่งรายได้เฉลี่ยต่อครัวเรือนต่อปี คิดเป็น ๔๐,๑๘๓ บาท

๖.๔ แหล่งตลาดทางการเกษตร

เกษตรกรผู้ปลูกข้าวนำผลผลิตไปจำหน่ายที่โรงสีข้าวคูเบ็งเส็ง ร้านรับซื้อข้าวและพืชผลการเกษตรทรัพย์อนันต์ และร้านรับซื้อข้าวชัยกิจ ในตำบลก้งแอน โรงสีข้าวมังกรทอง ในตำบลบ้านหลวง และร้านพูนศักดิ์ ในตำบลตาเบา อำเภอปราสาท จังหวัดสุรินทร์ ร้านสมพรพืชผล ในตำบลตาเมียง อำเภอพนมดงรัก จังหวัดสุรินทร์ เกษตรกรผู้ปลูกยางพารานำผลผลิตไปจำหน่ายที่ร้านเจ้เพ็ญ สายตรี ๓ ตำบลปราสาท อำเภอบ้านกรวด จังหวัดบุรีรัมย์ สหกรณ์อำเภอพนมดงรัก อำเภอพนมดงรัก จังหวัดสุรินทร์ ตลาดกลาง อำเภอประโคนชัย จังหวัดบุรีรัมย์ และมีพ่อค้าคนกลางเข้ามารับซื้อในพื้นที่ตำบล เกษตรกรผู้ปลูกมันสำปะหลังนำผลผลิตไปจำหน่ายที่ลานรับซื้อมันสำปะหลัง ช.เจริญ ลานรับซื้อมันสำปะหลังธวัชชัย ตำบลบักได อำเภอพนมดงรัก จังหวัดสุรินทร์ เกษตรกรผู้ปลูกอ้อยโรงงานนำผลผลิตไปขายที่โรงงานน้ำตาลสุรินทร์ อำเภอปราสาท จังหวัดสุรินทร์ ส่วนเกษตรกรผู้เลี้ยงสัตว์ โดยเฉพาะโคเนื้อพันธุ์พื้นเมือง จะมีพ่อค้าคนกลางจากในและนอกพื้นที่มารับซื้อใน

พื้นที่ตำบลบักได และตลาดนัดโค - กระบือเลี้ยงเมืองสุรินทร์ ตำบลนอกเมือง อำเภอเมือง จังหวัดสุรินทร์ และสัตว์ชนิดอื่นๆ ได้แก่ สุกร ไก่พื้นเมือง และเป็ด ส่วนใหญ่เป็นการเลี้ยงเพื่อการบริโภคในครัวเรือน ดังตารางที่ ๒ - ๒๒

ตารางที่ ๑๕ แหล่งตลาดทางการเกษตรในตำบล

แหล่งตลาด	ที่ตั้ง	ระยะทาง (กิโลเมตร)
ข้าว		
- ร้านรับซื้อข้าวทรัพย์อนันต์	ต.บักได อ.พนมดงรัก จ.สุรินทร์	๒
- โรงสีข้าวคูเป็งเส็ง	ต.ก้งแอน อ.ปราสาท จ.สุรินทร์	๕๐
- โรงสีข้าวมังกรทอง	ต.บ้านพลวง อ.ปราสาท จ.สุรินทร์	๓๘
- ร้านพูนศักดิ์	ต.ตาเบา อ.ปราสาท จ.สุรินทร์	๔๖
- ร้านรับซื้อข้าวชัยกิจ	ต.ก้งแอน อ.ปราสาท จ.สุรินทร์	๔๐
- ร้านสมพรพิชผล	ต.ตาเมียง อ.พนมดงรัก จ.สุรินทร์	๗
ยางพารา		
- ร้านเจ้าเพ็ญ สายตรี ๓	ต.ปราสาท อ.บ้านกรวด จ.บุรีรัมย์	๓๐
- สหกรณ์อำเภอพนมดงรัก	อ.พนมดงรัก จ.สุรินทร์	๓
- มีพ่อค้าคนกลางเข้ามารับซื้อในพื้นที่ตำบล	ต.บักได อ.พนมดงรัก จ.สุรินทร์	-
- ตลาดกลาง อ.ประโคนชัย	อ.ประโคนชัย จ.บุรีรัมย์	๕๐
มันสำปะหลัง		
- ลานรับซื้อมันสำปะหลัง ช.เจริญ	ต.บักได อ.พนมดงรัก จ.สุรินทร์	๒
- ลานรับซื้อมันสำปะหลัง ทรัพย์อนันต์	ต.บักได อ.พนมดงรัก จ.สุรินทร์	๒
- ลานรับซื้อมันสำปะหลัง ธวัชชัย	ต.บักได อ.พนมดงรัก จ.สุรินทร์	๒
- ลานรับซื้อมันสำปะหลัง อุดมผลโคกสูง	ต.บักได อ.พนมดงรัก จ.สุรินทร์	๕
อ้อยโรงงาน		
- โรงงานน้ำตาลสุรินทร์	ต.ปรือ อ.ปราสาท จ.สุรินทร์	๓๐
โค-กระบือ		
- พ่อค้าเข้ามารับซื้อภายในพื้นที่	ต.บักได อ.พนมดงรัก จ.สุรินทร์	-
- ตลาดนัดโค-กระบือถนนเลี้ยงเมืองสุรินทร์	ต.นอกเมือง อ.เมือง จ.สุรินทร์	๗๐

ที่มา : ๑. การจัดเวทีประชาคมตำบลบักได

๒. การจัดเวทีชุมชนตำบลบักได

หมายเหตุ: ระยะทางจากที่ทำการองค์การบริหารส่วนตำบลถึงแหล่งตลาด

๖.๕ องค์กร/กลุ่มอาชีพ

จากการจัดเวทีชุมชน การสัมภาษณ์ตัวแทนองค์กร และกลุ่มอาชีพ พบว่า มีกลุ่มองค์กรในชุมชนต่างๆ ของตำบลบักไดที่มีกิจกรรมอย่างต่อเนื่อง มีความเข้มแข็ง และกิจกรรมยังดำเนินงานอยู่ คือ กลุ่มยางพารา และกลุ่มปุ๋ยอินทรีย์บ้านอำปอ ดังตารางที่ ๒-๒๓ ซึ่งตัวแทนองค์กร/กลุ่มอาชีพในตำบลได้เสนอแนวคิดให้มีการสนับสนุนกลุ่มอาชีพในด้านวัสดุอุปกรณ์ วัสดุุดิบ และการศึกษาดูงาน เพื่อเป็นแหล่งความรู้ เสริมทักษะ และเป็นทางเลือกในการประกอบอาชีพเสริมของเกษตรกรในตำบลต่อไป

ตารางที่ ๑๖ องค์กร/กลุ่มอาชีพในตำบล

กลุ่ม	ที่ตั้ง (หมู่ที่)	จำนวน สมาชิก	กิจกรรม
๑. กลุ่มยางพารา	๒๐	๘๐	ปลูกยางพารา เพื่อจำหน่ายให้แก่พ่อค้าคนกลางจะ มาประมูลที่จุดรวมยาง เริ่มก่อตั้งเมื่อปี พ.ศ. ๒๕๔๕
๒. กลุ่มปุ๋ยอินทรีย์บ้านอำปิล	๒๐	๓๕	ผลิตปุ๋ยชีวภาพอัดเม็ด เพื่อจำหน่ายให้แก่สมาชิก และผู้สนใจ ก่อตั้งเมื่อปี พ.ศ. ๒๕๔๖ ปัจจุบันมี เงินทุนหมุนเวียน ๑๒,๕๐๐ บาท นอกจากนี้กลุ่ม ยังได้รับเงินทุนสนับสนุนจาก สกว. อีกด้วย
๓. กลุ่มอาชีพเลี้ยงไก่พื้นเมือง	๑๕	๑๘	เลี้ยงไก่พื้นบ้านเพื่อบริโภคและจำหน่าย อนุรักษ์ ศิลปวัฒนธรรมไทย ด้านการชนไก่พื้นเมือง และ เป็นอาชีพเสริม
๔. กลุ่มเกษตรกรทฤษฎีใหม่โคกสูง หมู่ที่ ๘	๘	๒๑๖	ทำการเกษตรทฤษฎีใหม่ปลูกพืชเลี้ยงสัตว์และการ ทำปุ๋ยอินทรีย์ ตามแนวพระราชดำริเศรษฐกิจ พอเพียง
๕. กลุ่มผลิตปุ๋ยอินทรีย์บ้านนาพูน หมู่ที่ ๑๓	๑๓		ผลิตปุ๋ยอินทรีย์สำหรับสมาชิกและเพื่อจำหน่าย เพื่อลดต้นทุนการผลิตแก้ไขปัญหาาราคาพืชผล การเกษตรตกต่ำตามแนวเศรษฐกิจพอเพียง
๖. กลุ่มผลิตปุ๋ยอินทรีย์บ้านหนองแรด หมู่ ๙	๙		ผลิตปุ๋ยอินทรีย์เพื่อช่วยเหลือสมาชิกและเพื่อจํา หน่ายเพื่อลดต้นทุนการผลิตแก้ไขปัญหาาราคา พืชผลการเกษตรตกต่ำตามแนวเศรษฐกิจพอเพียง
๗. กลุ่มเกษตรกรอินทรีย์ หมู่ ๒ ๓ ๔	๔		ผลิตปุ๋ยอินทรีย์เพื่อช่วยเหลือสมาชิกและเพื่อจํา หน่ายเพื่อลดต้นทุนการผลิตแก้ไขปัญหาาราคา พืชผลการเกษตรตกต่ำตามแนวเศรษฐกิจพอเพียง
๘. กลุ่มนาแปลงใหญ่บ้านอำปิล	๒๐		ทำนาผลิตข้าวที่มีประสิทธิภาพผลผลิตต่อไร่สูงด้วย ต้นทุนการผลิตที่ต่ำผลผลิตมีคุณภาพ มีความ ปลอดภัยและมีมูลค่าสูง ชาวนามีรายได้เพิ่มขึ้น และองค์กรชาวนามีความเข้มแข็ง
๙. กลุ่มชาวสวนยาง	๓	๒๕๐	เพื่อจำหน่ายให้แก่พ่อค้าคนกลางจะมาประมูลที่จุด รวมยาง เริ่มก่อตั้งเมื่อปี พ.ศ. ๒๕๕๐
๑๐. กลุ่มผู้เลี้ยงวัว	๔		เริ่มก่อตั้งเมื่อปี พ.ศ. ๒๕๖๒
๑๑. กลุ่มสตรี กลุ่มทำน้ำพริก	๔		เริ่มก่อตั้งเมื่อปี พ.ศ. ๒๕๖๓

ที่มา : ๑. การจัดประชาพิจารณ์ตำบลบักได

๒. การจัดเวทีชุมชนตำบลบักได

๖.๖ กองทุนฟื้นฟูและพัฒนาเกษตรกร เขตตำบลบักได

ตารางที่ ๑๗

กลุ่ม	ที่ตั้ง (หมู่ที่)	จำนวนสมาชิก
๑.กลุ่มเศรษฐกิจชุมชนพึ่งตนเองแบบพอเพียง	๑	๕๕๗
๒.กลุ่มเกษตรกรทฤษฎีใหม่โคกสูง	๘	๒๑๔
๓.กลุ่มสามประสาน	๕	๘๓
๔.กลุ่มปราสาทประสานมิตร	-	๒๒
๕.กลุ่มส่งเสริมการเกษตรบ้านดอนน้ำตาล	๓	๔๓
๖.กลุ่มผู้ปลูกยางบ้านอำปิล	๖	๗๒
๗.กลุ่มพัฒนาสวนสวงเคราะห์บ้านเขาโต๊ะ	๑๙	๔๐
๘.กลุ่มเกษตรบ้านรุน	๑	๕๒
๙.สหกรณ์การเกษตรนิคมปราสาท	๑๕	๘๑
๑๐.สหกรณ์การเกษตรพนมดงรัก	๑	๑๘
๑๑.กลุ่มเกษตรกรบ้านพนมดงรัก	๑๘	๓๒
๑๒.ชมรมเครดิตยูเนียน จังหวัดสุรินทร์	๑	๕๕๗
๑๓.กลุ่มสตรีออมทรัพย์บ้านโคกสูง	๘	๕๔

๖.๗ วิสาหกิจชุมชนในเขตตำบลบักได ที่ได้จดทะเบียน

ตารางที่ ๑๘

ลำดับที่	รหัสทะเบียน	ชื่อ	ที่ตั้ง	ว/ด/ป อนุมัติ
๑	๔-๓๒-๑๔- ๐๑/๑-๐๐๐๙	วิสาหกิจชุมชนกลุ่มผู้ผลิตปุ๋ย อินทรีย์อัดเม็ดบ้านอำปิล	๑๑ หมู่ที่ ๒๐ ต.บักได อ. พนมดงรัก จ.สุรินทร์	๐๒/๐๙/๒๕๕๑
๒	๔-๓๒-๑๔- ๐๑/๑-๐๐๑๕	วิสาหกิจชุมชนกลุ่มปุ๋ยอินทรีย์ ชีวภาพบ้านนาพูน	๔๒ หมู่ที่ ๑๓ ต.บักได อ. พนมดงรัก จ.สุรินทร์	๐๙/๐๓/๒๕๕๔
๓	๔-๓๒-๑๔- ๐๑/๑-๐๐๖๓	วิสาหกิจชุมชนกลุ่มปลูกหม่อน เลี้ยงไหมทอผ้าบ้านหนองแวง	๒๑ หมู่ที่ ๑๕ ต.บักได อ. พนมดงรัก จ.สุรินทร์	๑๙/๐๓/๒๕๕๔
๔	๔-๓๒-๑๔- ๐๑/๑-๐๐๑๘	วิสาหกิจชุมชนกลุ่มปุ๋ยอินทรีย์ อัดเม็ดบ้านท่าสว่าง	๖๕ หมู่ที่ ๒ ต.บักได อ.พนม ดงรัก จ.สุรินทร์	๒๗/๑๒/๒๕๕๔
๕	๔-๓๒-๑๔- ๐๑/๑-๐๐๒๙	วิสาหกิจชุมชนโรงสีชุมชนบ้านนา พูน	๕ หมู่ที่ ๑๓ ต.บักได อ.พนม ดงรัก จ.สุรินทร์ โทรศัพท์ ๐๘๙๐๗๕๐๗๙๔	๒๐/๐๒/๒๕๕๖
๖	๔-๓๒-๑๔- ๐๑/๑-๐๐๓๒	วิสาหกิจชุมชนน้ำสมุนไพรไทย	๑๗๑ หมู่ที่ ๘ ต.บักได อ. พนมดงรัก จ.สุรินทร์ โทรศัพท์ ๐๘๔๔๗๑๓๙๙๕	๒๗/๑๑/๒๕๕๗
๗	๗-๓๒-๑๔- ๐๑/๑-๐๐๑๔	วิสาหกิจชุมชนเกษตรผสมผสาน พนมดงรัก	๑๓๘ หมู่ที่ ๘ ต.บักได อ. พนมดงรัก จ.สุรินทร์ โทรศัพท์ ๐๘๕๔๙๑๔๔๕๖	๑๔/๐๙/๒๕๕๙
๘	๗-๓๒-๑๔- ๐๑/๑-๐๐๑๕	วิสาหกิจชุมชนกลุ่มเห็ดดงรัก	๑๗๑ หมู่ที่ ๘ ต.บักได อ. พนมดงรัก จ.สุรินทร์ โทรศัพท์ ๐๘๖๒๓๐๒๘๑๗	๓๑/๐๑/๒๕๖๐

ลำดับที่	รหัสทะเบียน	ชื่อ	ที่ตั้ง	ว/ด/ป อนุมัติ
๙	๗-๓๒-๑๔-๐๑/๑-๐๐๑๖	วิสาหกิจชุมชนกลุ่มผู้เลี้ยงโคเนื้อ ตำบลบักได ๒	๑๖๒ หมู่ที่ ๘ ต.บักได อ.พนมดงรัก จ.สุรินทร์ โทรศัพท์ ๐๘๒๘๖๑๒๖๒๖	๓๑/๐๑/๒๕๖๐
๑๐	๗-๓๒-๑๔-๐๑/๑-๐๐๑๘	วิสาหกิจชุมชนกลุ่มเกษตรกรผู้แปรรูปข้าวเปลือกเพื่อจำหน่าย	๑๗๐ หมู่ที่ ๘ ต.บักได อ.พนมดงรัก จ.สุรินทร์ โทรศัพท์ ๐๙๘๒๑๘๓๐๐๙	๒๐/๐๓/๒๕๖๐
๑๑	๗-๓๒-๑๔-๐๑/๑-๐๐๑๗	วิสาหกิจชุมชนกลุ่มเลี้ยงไก่พันธุ์พื้นบ้าน ดงรัก	๓๗ หมู่ที่ ๑๐ ต.บักได อ.พนมดงรัก จ.สุรินทร์ โทรศัพท์ ๐๙๘๑๑๖๗๘๔๑	๒๐/๐๓/๒๕๖๐
๑๒	๗-๓๒-๑๔-๐๑/๑-๐๐๑๙	วิสาหกิจชุมชนเกษตรกรพึ่งตนเองแปลงป่าใหญ่บ้านเขาโต๊ะ หมู่ที่ ๑๙	๑๓๘ หมู่ที่ ๑๙ ต.บักได อ.พนมดงรัก จ.สุรินทร์ โทรศัพท์	๒๒/๐๓/๒๕๖๐
๑๓	๗-๓๒-๑๔-๐๑/๑-๐๐๒๐	วิสาหกิจชุมชนผู้เลี้ยงโคและกระบือบ้านหนองแวง หมู่ที่ ๑๕ ต.บักได	๒๕ หมู่ที่ ๑๕ ต.บักได อ.พนมดงรัก จ.สุรินทร์ โทรศัพท์ ๐๘๗๙๕๘๔๔๐๓	๐๒/๐๕/๒๕๖๐
๑๔	๗-๓๒-๑๔-๐๑/๑-๐๐๒๓	วิสาหกิจชุมชนกลุ่มเกษตรกรผู้เลี้ยงแพะ-แกะพนมดงรัก	๑๕๖ หมู่ที่ ๘ ต.บักได อ.พนมดงรัก จ.สุรินทร์ โทรศัพท์ ๐๘๘๓๕๔๘๑๗๗	๐๖/๐๓/๒๕๖๒
๑๕	๔-๓๒-๑๔-๐๑/๑-๐๐๓๓	วิสาหกิจชุมชนผู้ใช้น้ำ ปลูกไม้พืชมั้ผลพนมดงรัก	๒๑๕ หมู่ที่ ๑๗ ต.บักได อ.พนมดงรัก จ.สุรินทร์ โทรศัพท์ ๐๖๒๑๒๐๓๗๙๓	๑๘/๐๔/๒๕๖๒
๑๖	๔-๓๒-๑๔-๐๑/๑-๐๐๓๔	วิสาหกิจชุมชนเกษตรกรผสมผสานบ้านหนองแวง หมู่ที่ ๑๕	๘๔ หมู่ที่ ๑๕ ต.บักได อ.พนมดงรัก จ.สุรินทร์ โทรศัพท์ ๐๘๙๙๖๓๓๐๒๘	๓๑/๐๕/๒๕๖๒
๑๗	๔-๓๒-๑๔-๐๑/๑-๐๐๓๕	วิสาหกิจชุมชนผู้เลี้ยงวัวพนมดงรัก	๙ หมู่ที่ ๙ ต.บักได อ.พนมดงรัก จ.สุรินทร์ โทรศัพท์	๒๒/๐๙/๒๕๖๒
๑๘	๔-๓๒-๑๔-๐๑/๑-๐๐๓๗	วิสาหกิจชุมชนเพื่อสังคมปลูกข้าวอินทรีย์ และเลี้ยงโคเนื้อเพื่อการส่งออก	๓๓ ม.๑๕ ต.บักได อ.พนมดงรัก จ.สุรินทร์ โทรศัพท์ ๐๘๕๖๓๒๘๐๒๕	๐๑/๐๔/๒๕๖๓
๑๙	๔-๓๒-๑๔-๐๑/๑-๐๐๓๘	วิสาหกิจชุมชนกลุ่มอัดฟางตำบลบักได	๑๓๖/๑ หมู่ที่ ๔ ต.บักได อ.พนมดงรัก จ.สุรินทร์ โทรศัพท์ ๐๖๑๐๘๐๒๘๕	๐๘/๐๔/๒๕๖๓
๒๐	๔-๓๒-๑๔-๐๑/๑/๐๐๓๙	วิสาหกิจชุมชนเกษตรกรรักสิ่งแวดล้อมบ้านหนองแรด	๑๕๐ หมู่ที่ ๙ ต.บักได อ.พนมดงรัก จ.สุรินทร์ โทร.๐๙๓๗๑๗๒๕๘๖	๐๘/๐๔/๒๕๖๓
๒๑	๔-๓๒-๑๔-๐๑/๑-๐๐๔๐	วิสาหกิจชุมชนกลุ่มผู้เลี้ยงโคพนมดงรัก	๑๖๒ หมู่ที่ ๘ ต.บักได อ.พนมดงรัก จ.สุรินทร์	๒๘/๐๔/๒๕๖๓

ลำดับที่	รหัสทะเบียน	ชื่อ	ที่ตั้ง	ว/ด/ป อนุมัติ
			โทร.๐๖๕๒๓๖๗๘๒๙	
๒๒	๔-๓๒-๑๔-๐๑/๑-๐๐๔๑	วิสาหกิจชุมชนผู้ทอเสื่อกกแปรรูปบ้านหนองแขง	๗๘ หมู่ที่ ๑๕ ต.บักได อ.พนมดงรัก จ.สุรินทร์ โทร ๐๘๕๗๖๙๖๗๒๙	๑๙/๐๘/๒๕๖๓
๒๓	๔-๓๒-๑๔-๐๑/๑-๐๐๔๒	วิสาหกิจชุมชนแปลงใหญ่มันสำปะหลังกลุ่มเกษตรกรผู้ปลูกมันสำปะหลัง บ้านอำปิล	๒๓๓ หมู่ที่ ๒๐ ต.บักได อ.พนมดงรัก จ.สุรินทร์ โทรศัพท์ ๐๘๐๗๙๖๖๐๗๑	๐๙/๑๑/๒๕๖๓
๒๔	๔-๓๒-๑๔-๐๑/๑-๐๐๔๓	วิสาหกิจชุมชนแปลงใหญ่ข้าวศูนย์ข้าวชุมชนบ้านอำปิล	๒๓๓ หมู่ที่ ๒๐ ต.บักได อ.พนมดงรัก จ.สุรินทร์ โทรศัพท์ ๐๘๐๗๙๖๖๐๗๑	๐๙/๑๑/๒๕๖๓
๒๕	๔-๓๒-๑๔-๐๑/๑-๐๐๔๔	วิสาหกิจชุมชนเกษตรกรมัยยืนพนมดงรัก	๑/๓ หมู่ที่ ๑ ต.บักได อ.พนมดงรัก จ.สุรินทร์ โทรศัพท์ ๐๘๑๔๗๐๓๑๕๙	๑๗/๐๒/๒๕๖๔
๒๖	๔-๓๒-๑๔-๐๑/๑-๐๐๔๕	วิสาหกิจชุมชนภูมิใจสมุนไพรตำบลบักได	๑๙๒ หมู่ที่ ๘ ต.บักได อ.พนมดงรัก จ.สุรินทร์ โทรศัพท์ ๐๖๕๒๓๖๗๘๒๙	๓๐/๐๓/๒๕๖๔
๒๗	๔-๓๒-๑๔-๐๑/๑-๐๐๔๖	วิสาหกิจชุมชนกลุ่มปลูกพืชเศรษฐกิจและพืชสมุนไพรบ้านไทยนิยม	๕๖ หมู่ที่ ๑๗ ต.บักได อ.พนมดงรัก จ.สุรินทร์ โทรศัพท์ ๐๖๕๗๐๒๓๕๕๖	๒๐/๐๔/๒๕๖๔

๖.๘ กองทุนหมู่บ้านและชุมชนเมืองในเขตตำบลบักได

ศักยภาพและประสิทธิภาพการดำเนินงานกองทุนหมู่บ้านและชุมชนในพื้นที่ตำบลบักได ๒๐ หมู่บ้าน ปรากฏตามตารางที่ ๒ - ๒๖ นี้

ตารางที่ ๑๙ ศักยภาพและประสิทธิภาพการดำเนินงานกองทุนหมู่บ้านและชุมชน

หมู่ที่	ชื่อหมู่บ้าน	ผลการประเมิน			
		คะแนน	ระดับดีมาก	คะแนน	ระดับดี
๑	บ้านรุน	๕๗	✓		
๒	บ้านท่าสว่าง			๕๒	✓
๓	บ้านดอนน้ำตาล			๕๑	✓
๔	บ้านบุอำเปาว์			๔๙	✓
๕	บ้านหัวอ่าง	๕๔	✓		
๖	บ้านอำปิล			๕๒	✓
๗	บ้านโพธิ์ทอง			๔๕	✓
๘	บ้านโคกสูง	๖๐	✓		
๙	บ้านหนองแรด	๕๗	✓		
๑๐	บ้านโนนยางกุด	๕๔	✓		
๑๑	บ้านอุโลก	๕๖	✓		

หมู่ที่	ชื่อหมู่บ้าน	ผลการประเมิน			
		คะแนน	ระดับดีมาก	คะแนน	ระดับดี
๑๒	บ้านสกอร์	๕๖	✓		
๑๓	บ้านนาทูน	๕๖	✓		
๑๔	บ้านหนองตาเล็บ			๕๑	✓
๑๕	บ้านหนองแวง	๕๔	✓		
๑๖	บ้านไทยสันติสุข			๕๑	✓
๑๗	บ้านไทยนิยมพัฒนา	๕๗	✓		
๑๘	บ้านพนมดงรัก			๕๓	✓
๑๙	บ้านเขาโต๊ะ			๔๗	✓
๒๐	บ้านอำปิล			๕๒	✓
	รวม		๑๐		๑๐

๖.๙ กลุ่มปฏิบัติการที่เป็นแหล่งเรียนรู้ในเขตตำบลบักได

ระบบและแหล่งเรียนรู้ที่มีศักยภาพและความพร้อมของ องค์การบริหารส่วนตำบลบักได ในการพัฒนาชุมชนท้องถิ่นให้เข้มแข็ง แบ่งเป็น ๙ ระบบ ๓๒ แหล่งเรียนรู้ ตามตารางที่ ๑๗ ดังนี้ ตารางที่ ๒๐ ระบบและแหล่งเรียนรู้ในเขตตำบลบักได

ระบบ	แหล่งเรียนรู้
๑. ระบบบริหารจัดการตำบล	๑.๑ การบริหารจัดการที่ดี ส่งเสริมการมีส่วนร่วม
๒. ระบบสวัสดิการชุมชน	๒.๑ กองทุนสวัสดิการชุมชนพึ่งตนเองตำบลบักได
	๒.๒ ฅาปนกิจหมู่บ้าน หมู่ ๑ ๓ ๕ และ ๑๔
	๒.๓ กองทุนแม่หมู่บ้าน หมู่ที่ ๘
	๒.๔ ฅาปนกิจสงเคราะห์ชมรมผู้สูงอายุ
๓. ระบบอาสาสมัครความมั่นคง	๓.๑ เครือข่าย อปพร. และเครือข่ายป้องกันอาชญากรรม
๔. ระบบการดูแลสุขภาพ	๔.๑ การบริการด้วยหลักการแพทย์ผสมผสาน
	๔.๒ กลุ่มอาสาสมัครบ้านไทยสันติสุข หมู่ ๑๖
	๔.๓ การดูแลสุขภาพด้วยแพทย์แผนไทย
	๔.๔ การจักระบบการดูแลสุขภาพเชิงรุกในชุมชน
๕. ระบบการเรียนรู้สำหรับเด็กและเยาวชน	๕.๑ การอนุรักษ์ภาษาถิ่นโรงเรียนบ้านอำปิล
	๕.๒ การอนุรักษ์ดนตรีไทยโรงเรียนบ้านอำปิล
	๕.๓ การเรียนรู้ด้านดนตรีโรงเรียนบ้านรุน
	๕.๔ การส่งเสริมกีฬาศูนย์การเรียนรู้ชุมชนและศูนย์เยาวชน
	๕.๕ กลุ่มเศรษฐกิจพอเพียงศูนย์การเรียนรู้ชุมชนและศูนย์
	๕.๖ กลุ่มเศรษฐกิจพอเพียงศูนย์การเรียนรู้ชุมชนและศูนย์
	๕.๗ ศูนย์การเรียนรู้ชุมชน กศน.ตำบลบักได
	๕.๘ ศูนย์พัฒนาเด็กเล็กบ้านสกอร์
	๕.๙ ศูนย์การเรียนรู้ ICT ชุมชน องค์การบริหารส่วนตำบล
	๕.๑๐ ศูนย์เยาวชนตำบลบักได

ระบบ	แหล่งเรียนรู้
๖. ระบบทรัพยากรธรรมชาติและ	๖.๑ ระบบนิเวศต้นน้ำป่าชุมชนบ้านเขาโต๊ะ
๗. ระบบภูมิปัญญาท้องถิ่น	๗.๑ ภูมิปัญญาการรักษาพิษงูด้วยสมุนไพร
๘. ระบบเศรษฐกิจชุมชน	๘.๑ โรงเรียนชุมชนบ้านรุน หมู่ที่ ๑
	๘.๒ ศูนย์สาธิตการตลาดบ้านอำปี้ล หมู่ ๖
	๘.๓ กลุ่มสตรีทอผ้าไหมบ้านหนองแวง หมู่ที่ ๑๕
	๘.๔ กลุ่มหัตถ์คาบ้านนาพูน หมู่ที่ ๑๓
	๘.๕ กลุ่มออมทรัพย์เพื่อการผลิตบ้านอำปี้ล หมู่ ๑๖
	๘.๖ กลุ่มเกษตรกรรายย่อย บ้านปุ้อเปาว์ หมู่ ๔
	๘.๗ โรงเรียนชุมชน หมู่ ๑ ๓ ๔ ๒๐
๙. ระบบเกษตรอินทรีย์	๙.๑ กลุ่มเกษตรกรอินทรีย์ หมู่ ๒ ๓ ๔
	๙.๒ กลุ่มผลิตปุ๋ยอินทรีย์บ้านอำปี้ล หมู่ ๒๐
	๙.๓ กลุ่มผลิตปุ๋ยอินทรีย์บ้านหนองแรด หมู่ ๙
	๙.๔ กลุ่มผลิตปุ๋ยอินทรีย์บ้านนาพูน หมู่ ๑๓
	๙.๕ หมู่บ้านต้นแบบเศรษฐกิจพอเพียง หมู่ ๑๘

ตารางที่ ๑๒ ฐานข้อมูลเกษตรกรด้านพืช จำแนกตามหมู่บ้าน

หมู่ที่	ชื่อหมู่บ้าน	ข้าว (ไร่)	มันสำปะหลัง (ไร่)	อ้อยโรงงาน (ไร่)	ยางพารา (ไร่)	ปาล์มมีมัน (ไร่)	ยูคาลิปตัส (ไร่)
๑	รุน	๗๔๒	๔๙		๒๖,๗๕	๖	-
๒	ท่าสว่าง	๒๗๗	๔๓	๒๔	๕๑,๗๕	๑๒,๕	-
๓	ดอนน้ำตาล	๔๑๘,๗๕	๒๕๓	-	๕๘๙	๑๐	-
๔	บุอ้าเปาว์	๙๙๔,๗๕	๑๘๔	๔๔	๘๒๑	๑๑	-
๕	หัวอ่าง	๕๕๘,๒๕	๓๐๔	๕๖	๙๙๘	๓๔	-
๖	อ่าปิล	๗๗๒,๕๐	๑๐๕	๒๔	๓๕๗	๑๑,๕	-
๗	โพธิ์ทอง	๒๗๘,๗๕	๑๒๔	๗	๖๖๘	๖,๕	-
๘	โคกสูง	๑๑๔,๑	๒๒๕	๔๑	๗๐๑	-	-
๙	หนองแรด	๙๔๖	๔๘๒	๒๐	๔๕๓	-	-
๑๐	โนนยางกุด	๑๔๕,๒๕	๔๑๓	๔๓	๔๖๙	๑๗	-
๑๑	อุโลก	๘๓๕	๒๖๗	-	๓๔๓	๒๐	-
๑๒	สกอร์	๙๙๖	๒๔๙	๒,๗๕	๑๘๕	๖,๗๕	-
๑๓	นาพูน	๒๘	๙๐	-	๘๘	๗,๗๕	-
๑๔	หนองตาเลียบ	๖๒๔	๓๐๑	๑๒๖	๗๓๙	๓๑	-
๑๕	หนองแวง	๑,๑๔๘	๓๗๗	๗๘	๑๔๔	-	-
๑๖	ไทยสันติสุข	๕๓	๖๐๙	๘๕	๒,๗๑๘	๙๘,๗๕	-
๑๗	ไทยนิคมพัฒนา	๑๑๐	๓๑๗	-	๑,๑๔๗	๑๕,๒๕	-
๑๘	พนมดงรัก	๘๕๙	๒๐๑	๓๒	๔๗๐	-	-
๑๙	เขาโต๊ะ	๕๖	๒๘๘	๖	๓๔๔	๕	-
๒๐	อ่าปิล	๗๑๖	๖๐	๗๘	๓๔๒	๓	-
รวม (ไร่)		๑๑,๖๙๙,๒๕	๔,๙๕๑	๖๖๖,๗๕	๑๑,๖๕๔,๕	๒๙๖	-

๒) การประมง

การประมงในพื้นที่ตำบลบักได เป็นประมงพื้นบ้านที่เป็นวิถีชีวิตชาวบ้านเพื่อการดำรงชีพของชุมชนในพื้นที่หาอาหาร สร้างรายได้ และก่อให้เกิดการสร้างแรงงานในท้องถิ่นโดยใช้เครื่องมือเช่น แห สวิง เบ็ด สุ่มดัก ปลา หรือใช้เครื่องยนต์สูบน้ำ เป็นต้น

๓) การปศุสัตว์

การปศุสัตว์หรือการเลี้ยงปศุสัตว์หรือสัตว์เศรษฐกิจในตำบลบักไดเพื่อสำหรับเป็นอาหาร และเป็นสัตว์เศรษฐกิจ มีทั้งสัตว์สี่เท้า เช่น แกะ แพะ สุกร โค หรือกระบือ รวมไปถึงสัตว์ปีก เช่น หนาน ไก่ ไก่วง หรือเป็ด เป็นต้น การเลี้ยงปศุสัตว์หรือการเลี้ยงสัตว์นั้น จัดว่าเป็นอาชีพที่สร้างรายได้ให้แก่เกษตรกรเป็นอย่างดี สามารถที่จะเลี้ยงปศุสัตว์ได้เป็นจำนวนมาก สามารถเลี้ยงปศุสัตว์เป็นอาชีพหลักหรือปศุสัตว์สำหรับอาชีพเสริมก็ได้ตาม

๔) การบริการ

การบริการเป็นประเภทธุรกิจหนึ่งที่สามารถสร้างรายได้ในช่วงเวลาว่างได้เป็นอย่างดีในตำบลบักได มีธุรกิจบริการ เช่น บริการซักอบรีด บริการล้างรถ ร้านเสริมสวย บริการขนของและเคลื่อนย้าย บริการรับส่งอาหารและสินค้า บริการซ่อมรถ เป็นต้น

๕) การท่องเที่ยว

๑. อุทยานการศึกษาวัดป่าเขาโต๊ะ ตั้งอยู่ที่บ้านเขาโต๊ะ หมู่ที่ ๑๙ ตำบลบักได วัดป่าเขาโต๊ะแห่งนี้ เป็นสถานที่เงียบสงบร่มเย็น เหมาะแก่การปฏิบัติธรรมกัมมัฏฐานวัดนี้ตั้งชื่อตามก้อนหินทรายที่มีลักษณะคล้ายโต๊ะ ซึ่งมีอยู่รอบบริเวณวัด มีพระภิกษุสันต์ วงศ์โส ซึ่งต่อมาได้รับพระราชทานสมณศักดิ์ เป็น พระครูพนมศิลาจารย์



๒. ปราสาทตาควาย ปราสาทตาควาย ตั้งอยู่ที่ บ้านไทยนิคมพัฒนา หมู่ที่ ๑๗ ตำบลบักได อำเภอพนมดงรัก จังหวัดสุรินทร์ ตั้งอยู่แนวเทือกเขาพนมดงรัก อันเป็นส่วนหนึ่งของพรมแดนธรรมชาติระหว่างราชอาณาจักรไทยกับราชอาณาจักรกัมพูชา

องค์การบริหารส่วนตำบลบักได ได้พัฒนาส่งเสริมและอนุรักษ์เป็นแหล่งท่องเที่ยว โดยมีการจัดงานส่งเสริมการท่องเที่ยวปราสาทตาควาย โดยมีพิธีบวงสรวงเพื่อระลึกถึงทหารที่เสียชีวิตระหว่างการสู้รบกับกองกำลังกัมพูชาในวันเสียดินแดน วันที่ ๒๒ เมษายน ของทุกปี



๖) การอุตสาหกรรม

อุตสาหกรรมที่สำคัญของตำบลบักไดเป็นอุตสาหกรรมทางการเกษตร อุตสาหกรรมไม้และผลิตภัณฑ์จากไม้ อุตสาหกรรมอาหารอุตสาหกรรมโลหะ

- จำนวนกิจการอุตสาหกรรมขนาดเล็ก (โรงสีขนาดเล็ก) จำนวน ๑๓ แห่ง
- จำนวนกิจการลานมัน จำนวน ๑ แห่ง
- จำนวนกิจการโรงเก็บปุ๋ย จำนวน ๑ แห่ง
- จำนวนกิจการฟาร์มเลี้ยงไก่เนื้อ จำนวน ๑ แห่ง

๗) แรงงาน

จากการสำรวจข้อมูลพื้นฐานพบว่า ประชากรที่มีอายุ ๑๕-๖๐ ปี อยู่ในกำลังแรงงาน ร้อยละ ๙๕ เมื่อเทียบกับอัตราส่วนกับจังหวัด ร้อยละ ๗๓.๙๙ ซึ่งสูงกว่ามาก แต่ค่าแรงในพื้นที่ต่ำกว่าระดับจังหวัด โดยเฉพาะแรงงานด้านการเกษตร ประชากรอายุระหว่าง ๒๕ - ๕๐ ปี บางส่วน ไปรับจ้างทำงานนอกพื้นที่ รวมทั้งแรงงานที่ไปทำงานต่างประเทศ ปัญหาที่พบคือ ประชากรต้องไปทำงานนอกพื้นที่ในเมืองที่มีโรงงานอุตสาหกรรม บริษัท ห้างร้านใหญ่ๆ เพราะในพื้นที่ไม่มีโรงงานอุตสาหกรรมที่มีการจ้างแรงงาน เพราะพื้นที่ส่วนมากเป็นที่อยู่อาศัย ทำให้ตำบลบักได ขาดแคลนแรงงานด้านการเกษตร

สภาพแรงงานในจังหวัด ส่วนใหญ่เป็นแรงงานในภาคการเกษตรที่ว่างงานนอกฤดูกาลผลิตเท่านั้นโดยมีสัดส่วนกำลังแรงงานต่อประชากรที่เพิ่มขึ้นอยู่ที่ ประมาณ ๓๕ - ๕๐% และมีอัตราว่างงานลดลง ทั้งนี้ผู้ประกอบการในจังหวัดมีการจ้างแรงงานต่างด้าวที่ถูกกฎหมายและแรงงาน ต่างด้าวสัญชาติกัมพูชา พม่า ลาว ที่ต้องมาขึ้นทะเบียนเป็นประจำทุกปีด้วย

(๗) ศาสนา ประเพณี วัฒนธรรม

๑) การนับถือศาสนา

ประชาชนในพื้นที่ตำบลบักไดนับถือศาสนาพุทธ มีวัดที่พักสงฆ์สำนักสงฆ์ในพื้นที่จำนวน ๑๘ แห่ง ดังนี้

- | | | |
|--------------------------------------|--------------------------|-----------|
| ๑. วัดอรุณทยาราม | ตั้งอยู่ที่บ้านรุน | หมู่ที่ ๑ |
| ๒. วัดอรุณทยาราม | ตั้งอยู่ที่บ้านท่าสว่าง | หมู่ที่ ๒ |
| ๓. วัดจันทวงษ์เวฬุวนาราม (ดอนน้ำตาล) | ตั้งอยู่ที่บ้านดอนน้ำตาล | หมู่ที่ ๓ |
| ๔. วัดศรีบักได | ตั้งอยู่ที่บ้านบุอำเปาว์ | หมู่ที่ ๔ |

๕. วัดหัวอ่างสามัคคี	ตั้งอยู่ที่บ้านหัวอ่าง	หมู่ที่ ๕
๖. ที่พักสงฆ์โคกประ	ตั้งอยู่ที่บ้านโพธิ์ทอง	หมู่ที่ ๗
๗. วัดนิเวศรัตนาราม	ตั้งอยู่บ้านโคกสูง	หมู่ที่ ๘
๘. วัดป่าราชคฤห์	ตั้งอยู่บ้านหนองแรด	หมู่ที่ ๙
๙. ที่พักสงฆ์ป่าโคกขวาวธรรมาราม	ตั้งอยู่บ้านโนนยางกุด	หมู่ที่ ๑๐
๑๐. วัดสมสุธาวาส	ตั้งอยู่ที่บ้านอุโลก	หมู่ที่ ๑๑
๑๑. วัดนิคมสุนทราราม	ตั้งอยู่ที่บ้านสกอร์	หมู่ที่ ๑๒
๑๒. วัดป่าสมานมิตร	ตั้งอยู่บ้านนาพูน	หมู่ที่ ๑๓
๑๓. วัดไทยสันติอาราม	ตั้งอยู่บ้านไทยสันติสุข	หมู่ที่ ๑๖
๑๔. วัดไทยสันติสุข	ตั้งอยู่บ้านไทยสันติสุข	หมู่ที่ ๑๖
๑๕. ที่พักสงฆ์ไทยนิยม	ตั้งอยู่บ้านไทยนิยมพัฒนา	หมู่ที่ ๑๗
๑๖. ที่พักสงฆ์บ้านพนมดงรัก	ตั้งอยู่บ้านพนมดงรัก	หมู่ที่ ๑๘
๑๗. วัดป่าเขาไต่ะ	ตั้งอยู่บ้านเขาไต่ะ	หมู่ที่ ๑๙
๑๘. วัดเสารค์รีมาศ	ตั้งอยู่บ้านอำปิล	หมู่ที่ ๒๐

๒) ประเพณีและงานประจำปี

ประเพณีและงานประจำปีที่สำคัญของตำบลบักได ได้แก่ ประเพณีแซนโฎนตา ชาวสุรินทร์ร่วมกันประกอบพิธีแซนโฎนตา บูชาบรรพบุรุษยิ่งใหญ่ เพื่อทำบุญอุทิศส่วนกุศลให้แก่บรรพบุรุษประเพณีที่มีความสำคัญของชาวไทยเชื้อสายเขมร และชาวภูไทที่ถือปฏิบัติสืบทอดติดต่อกันมายาวนานนับพันปี สารทเหมือนกับชาวไทยเชื้อสายเขมร ซึ่งตรงกับวันขึ้น ๑๔ ค่ำ เดือน ๑๐ ของทุก นอกจากนี่ยังมีประเพณีอื่นๆ ที่สำคัญ

๒.๒ ประเพณีวันสงกรานต์ เป็นการส่งท้ายปีเก่าต้อนรับปีใหม่ วันที่ ๑๓-๑๕ เมษายน ของทุกปี วันที่ ๑๓ เมษายน เป็นวันมหาสงกรานต์ เป็นวันสิ้นปีเก่าเตรียมเข้าสู่วันขึ้นปีใหม่ ผู้คนก็จะปิดกวาด ทำความสะอาดบ้าน เพื่อชำระล้างสิ่งไม่ดีให้ออกไปจากบ้าน เป็นการต้อนรับปีใหม่ บางบ้านก็จะยิงปืน จุดประทัด หรือทำอะไรก็ได้ให้เกิดเสียงดัง เพื่อขับไล่สิ่งไม่ดีต่างๆ ออกไป วันสงกรานต์เป็นวันหยุดประจำปี แบ่งเป็น

- วันที่ ๑๓ เมษายน เรียกว่า วันมหาสงกรานต์
- วันที่ ๑๔ เมษายน เรียกว่า วันเนา
- วันที่ ๑๕ เมษายน เรียกว่า วันเถลิงศก

๓) ภูมิปัญญาท้องถิ่น ภาษาถิ่น

ภูมิปัญญาท้องถิ่น

ภูมิปัญญาท้องถิ่น เป็นสติปัญญาและองค์ความรู้ของชาวบ้าน เป็นสิ่งที่ชาวบ้านคิดค้นขึ้นแล้วนำมาปรับปรุงแก้ไขพัฒนาแก้ปัญหาในการดำเนินชีวิต ภูมิปัญญาท้องถิ่นประกอบไปด้วยองค์ความรู้ในหลายวิชา เช่น สาขากการแพทย์ไทย มีนายเอียะ สายกระสุน อายุ ๗๒ ปี อยู่บ้านท่าสว่าง หมู่ที่ ๒ ตำบลบักได อำเภอพนมดงรัก จังหวัดสุรินทร์ เป็นหมอพื้นบ้าน แพทย์พื้นบ้าน และการแพทย์ทางเลือก จ.สุรินทร์ เชี่ยวชาญในการรักษาภูมิพิษ สัตว์พิษ อาการผดผื่นแดง โรคริดสีดวงทวาร ไล่เลื้อน ไข้ทับระดู และยาต้มหลังคลอด มีบทบาทร่วมรักษาผู้ป่วยภูมิพิษสัตว์พิษกัดกับในพื้นที่จ.สุรินทร์ตั้งแต่ปี ๒๕๓๙ สาขาเกษตรกรรม มีความสามารถในการผสมผสานองค์ความรู้ ทักษะ และเทคนิคด้านการเกษตรกับเทคโนโลยี เช่น การทำการเกษตรแบบผสมผสาน การแก้ปัญหาการเกษตร เช่น กลุ่มปุ๋ยอินทรีย์บ้านอำปิล กลุ่มเกษตรทฤษฎีใหม่โคกสูง หมู่ที่ ๘ กลุ่มผลิตปุ๋ยอินทรีย์บ้านนาพูน กลุ่มผลิตปุ๋ยอินทรีย์บ้านหนองแรด กลุ่มนาแปลงใหม่บ้านอำปิล เป็นต้น สาขาอุตสาหกรรม

และหัตถกรรม มีการประยุกต์ใช้เทคโนโลยีสมัยใหม่ในการแปรรูปผลผลิตอาหาร งานหัตถกรรมถักทอจักสาน การทอเสื่อกก เสื่อไหล ทอผ้าไหม เป็นต้น

ภาษาถิ่น

ประชากรในตำบลบักไถยังใช้ภาษาท้องถิ่นเขมร ส่วย และลาว เป็นภาษาที่ ๑ ควบคู่กับภาษาไทย ใช้ภาษาเขมรเหนือเป็นภาษาที่หนึ่งมากที่สุดคือ ประมาณร้อยละ ๕๐ ของประชากร ภาษาลาว ร้อยละ ๓๐ ภาษาส่วยหรือกูย (กาย) ร้อยละ ๑๒

๔) OTOP สินค้าพื้นเมืองและของที่ระลึก

สินค้าพื้นเมืองพื้นบ้านตำบลบักไถ ที่มีเอกลักษณ์ แปรรูปเป็นสินค้าที่หลากหลาย แต่ยังไม่ได้มีการขึ้นทะเบียนเป็นสินค้า OTOP อาทิ งานหัตถกรรม การทอเสื่อกก เสื่อไหลจักสาน กลุ่มทอผ้าไหม การทำอาหาร การทำขนมไทย ซึ่งช่วยสร้างงาน สร้างรายได้แก่คนในชุมชน และพัฒนาความคิดอย่างสร้างสรรค์ ช่วยนำทรัพยากรที่มีอยู่ รวมถึงวัตถุดิบในท้องถิ่นมาใช้ประโยชน์ และสร้างรายได้ให้กับคนในชุมชน ช่วยส่งเสริมกระบวนการเรียนรู้ ให้รู้จักเลือกใช้ทรัพยากรท้องถิ่นให้เป็นประโยชน์แก่ตนเอง

๕. ทรัพยากรธรรมชาติและสิ่งแวดล้อม

๕.๑ แหล่งน้ำ

พื้นที่ในตำบลบักไถมีแหล่งน้ำเพื่อการอุปโภค บริโภค และเพื่อการเกษตร ประกอบด้วย แหล่งน้ำธรรมชาติ จำนวน ๑๑ แห่ง และแหล่งน้ำสาธารณะ จำนวน ๒๘ แห่ง ดังภาพที่ ๒ - ๔

๑๐.๑.๑ แหล่งน้ำธรรมชาติ ประกอบด้วย ลำห้วย จำนวน ๘ แห่ง และหนองน้ำ จำนวน ๓ แห่ง สภาพดินเหนียวเป็นส่วนใหญ่ และมีปริมาณน้ำไม่เพียงพอสำหรับใช้ประโยชน์ ดังตารางที่ ๒-๑๓

ตารางที่ ๒๑ แหล่งน้ำธรรมชาติในตำบล

ชื่อลำน้ำ / แหล่งน้ำ	ไหลผ่านหมู่บ้าน		สภาพแหล่งน้ำ
	นอกเขต ส.ป.ก.	ในเขต ส.ป.ก.	
๑. ลำห้วยเจรียว	ม.๗ ๑๐ ๘ ๒ และ ๑	ม.๑๗ ๖ และ ๑๖	ยาวประมาณ ๒๐ กิโลเมตร กว้างเฉลี่ย ๑๕ เมตร สภาพลำห้วยตื้นเขินบางจุด แต่มีปริมาณน้ำในลำห้วยตลอดทั้งปี ใช้ประโยชน์เพื่อการทำการเกษตร ประมงพื้นบ้าน และเลี้ยงสัตว์
๒. ลำห้วยงูเหลือม	ม.๑๐ และ ๘	ม.๑๗	ยาวประมาณ ๑๐ กิโลเมตร กว้างเฉลี่ย ๑๕ เมตร สภาพลำห้วยตื้นเขินเป็นบางช่วงซึ่งปริมาณน้ำเพียงพอเพื่อการเกษตร และเลี้ยงสัตว์
๓. ลำห้วยจารย์	ม.๑ ๒ ๓ และ ๔	ม.๑๖ และ ๑๔	ยาวประมาณ ๘ กิโลเมตร กว้างเฉลี่ย ๑๕ เมตร สภาพลำห้วยตื้นเขินบางช่วง แต่มีปริมาณน้ำตลอดทั้งปี และมีพืชขึ้นปกคลุม ใช้ประโยชน์เพื่อการเกษตร และเลี้ยงสัตว์
๔. ลำห้วยตรง	-	ม.๒๐ ๑๘ และ ๑	ยาวประมาณ ๔ กิโลเมตร กว้างเฉลี่ย ๕ เมตร สภาพลำห้วยตื้นเขินตลอดแนวลำห้วยซึ่งปริมาณน้ำไม่เพียงพอเพื่อทำนาและเลี้ยงสัตว์
๕. ลำห้วยกันแสง	ม.๑๙ ๑๑ ๑๒ และ ๑๕	ม.๑๗	ยาวประมาณ ๓๐ กิโลเมตร กว้างเฉลี่ย ๑๒ เมตร สภาพลำห้วยตื้นเขินบางช่วง มีปริมาณ

ชื่อลำน้ำ / แหล่งน้ำ	ไหลผ่านหมู่บ้าน		สภาพแหล่งน้ำ
	นอกเขต ส.ป.ก.	ในเขต ส.ป.ก.	
			น้ำน้อยไม่เพียงพอเพื่อการทำนา และเลี้ยงสัตว์
๖. ลำห้วยร่องระวี	ม.๑๓	-	ยาวประมาณ ๑ กิโลเมตร กว้างเฉลี่ย ๑๕ เมตร สภาพลำห้วยต้นเขินตลอดแนวลำห้วย ใช้ประโยชน์เพื่อการเกษตร และเลี้ยงสัตว์ในฤดูฝนเท่านั้น
๗. ลำห้วยตาลวก (ห้วยคอกลิง)	-	ม.๙ และ ๒๐	ยาวประมาณ ๔ กิโลเมตร กว้างเฉลี่ย ๕ เมตร สภาพลำห้วยต้นเขินตลอดแนวลำห้วยมีน้ำเฉพาะฤดูฝนใช้ประโยชน์เพื่อการทำนาและเลี้ยงสัตว์
๘. ลำห้วยสมบูรณ์	ม.๑๒ และ ๑๕	-	ยาวประมาณ ๓ กิโลเมตร กว้างเฉลี่ย ๑๒ เมตร สภาพลำห้วยต้นเขินตลอดแนวลำห้วยใช้ประโยชน์เพื่อการทำนาและเลี้ยงสัตว์(เป็นลำห้วยที่ใช้เป็นแนวเขตตำบลบักได อำเภอมดรักกับตำบลนางมุด อำเภอกาบเชิง)
๙. หนองน้ำอำปิล	-	ม.๒๐	ขนาดประมาณ ๑๐๕ ไร่ ลึกเฉลี่ย ๔ เมตร สภาพหนองน้ำต้นเขินเป็นบางช่วง ขุดลอกแล้ว ๓๐ ไร่ ที่เหลือยังไม่ได้รับการขุดลอก ใช้ประโยชน์ในการผลิตประปาหมู่บ้าน (ม.๒๐) ทำนา และเลี้ยงสัตว์
๑๐. หนองน้ำตาเป็ก	ม.๔	-	ขนาดประมาณ ๒๐ ไร่ ลึกเฉลี่ย ๔ เมตร สภาพขุดลอกแล้วประมาณ ๑๐ ไร่ ซึ่งใช้ประโยชน์ในการทำนาในฤดูฝนทิ้งช่วง และเลี้ยงสัตว์
๑๑. หนองน้ำขุน	ม.๔	-	ขนาด ๑๕ ไร่ ลึก ๑ เมตร สภาพต้นเขินและมีปริมาณน้ำน้อยไม่เพียงพอตลอดปี ใช้ประโยชน์ในการทำนา เลี้ยงสัตว์ และประมงหมู่บ้าน

ที่มา : ๑. การจัดประชาคมตำบลบักได

๒. การสำรวจทางกายภาพ

๓. องค์การบริหารส่วนตำบลบักได

๑๐.๑.๒ แหล่งน้ำสาธารณะ ประกอบด้วย อ่างเก็บน้ำ จำนวน ๖ แห่ง ฝาย จำนวน ๙ แห่ง และสระน้ำ สาธารณะ จำนวน ๑๓ แห่ง สภาพแหล่งน้ำโดยทั่วไปดีขึ้นในช่วง แต่มีปริมาณน้ำตลอดทั้งปี โดยมีรายละเอียด ดังตารางที่ ๒ - ๑๔๕

ตารางที่ ๒๒ แหล่งน้ำสาธารณะในตำบล

แหล่งน้ำสาธารณะนอกเขต ส.ป.ก.		
ฝาย	ความสูงและความ กว้าง (เมตร)	สภาพแหล่งน้ำ
๑. ฝายกันห้วยกันแสง ม.๑๙ แห่งที่ ๑	๓ x ๖	สภาพฝายใช้งานได้ แต่บริเวณหน้าฝายตื้นเขิน การกักเก็บปริมาณน้ำได้น้อย ใช้ประโยชน์เพื่อ กิจกรรมการทำนา และเลี้ยงสัตว์
๒. ฝายกันห้วยกันแสง ม.๑๙ แห่งที่ ๒	๓ x ๖	สภาพฝายชำรุด ไม่สามารถกักเก็บปริมาณน้ำได้
๓. ฝายกันห้วยกันแสง ม.๑๙ แห่งที่ ๓	๓ x ๘	สภาพฝายใช้งานได้ แต่บริเวณหน้าฝายตื้นเขิน การ กักเก็บปริมาณน้ำได้น้อย ใช้ประโยชน์เพื่อกิจกรรม การทำนา และเลี้ยงสัตว์
๔. ฝายกันห้วยกันแสง ม.๑๙ แห่งที่ ๔	๓ x ๘	สภาพฝายใช้การและการกักเก็บปริมาณน้ำได้ ตลอดทั้งปี ใช้ประโยชน์เพื่อกิจกรรมการทำนา และเลี้ยงสัตว์
๕. ฝายกันห้วยจารย์ ม.๒	๓.๕ x ๑๒	สภาพฝายชำรุดและไม่สามารถกักเก็บน้ำได้
๖. ฝายกันห้วยกันแสง ม.๑๒	๓ x ๒๐	สภาพฝายชำรุดบริเวณผนังกันน้ำ แต่สามารถกั้น น้ำได้และปริมาณน้ำไม่เพียงพอเพื่อการทำนาและ เลี้ยงสัตว์
๗. ฝายกันห้วยกันแสง ม.๑๑ แห่งที่ ๑	๓ x ๒๐	สภาพใช้การได้ แต่บริเวณหน้าฝายตื้นเขินการ กักเก็บปริมาณน้ำได้น้อยไม่เพียงพอตลอดปี ใช้ ประโยชน์เพื่อการทำนาและเลี้ยงสัตว์
๘. ฝายกันห้วยกันแสง ม.๑๑ แห่งที่ ๒	๓ x ๒๐	สภาพฝายชำรุด ซึ่งไม่สามารถกักเก็บน้ำได้ตลอดปี
๙. ฝายกันห้วยกันแสง ม.๑๑ แห่งที่ ๓	๓ x ๒๐	สภาพฝายใช้การได้ดี มีน้ำเพียงพอตลอดทั้งปี ใช้ ประโยชน์เพื่อการทำนาและเลี้ยงสัตว์
สระน้ำสาธารณะ	ขนาด	สภาพแหล่งน้ำ
๑. สระน้ำสาธารณะ นพค. ม.๒ แห่งที่ ๑	๒ ไร่ ลึก ๓ เมตร	สภาพตื้นเขินบางจุด แต่มีปริมาณน้ำตลอดปี ใช้ ประโยชน์เพื่อกิจกรรมการเลี้ยงสัตว์
๒. สระน้ำสาธารณะ นพค. ม.๒ แห่งที่ ๒	๒ ไร่ ลึก ๓ เมตร	สภาพตื้นเขินและมีปริมาณน้ำน้อย ซึ่งไม่เพียงพอ ตลอดปี ใช้ประโยชน์เพื่อกิจกรรมการเลี้ยงสัตว์ และเป็นแหล่งประมงของชุมชน
๓. สระน้ำสาธารณะ อบต. ม.๒	๕ ไร่ ลึก ๓ เมตร	สภาพตื้นเขินเพราะดินพังทลายทับถมจากการกัด เเซาะของน้ำทำให้ไม่สามารถกักเก็บน้ำได้ตลอดทั้งปี
๔. สระน้ำสาธารณะ ม.๑๖	๕ ไร่ ลึก ๓ เมตร	สภาพตื้นเขินบางจุด แต่สามารถกักเก็บปริมาณน้ำ ได้ตลอดทั้งปีใช้ประโยชน์ในระบบประปาหมู่บ้านที่ ๑๖

แหล่งน้ำสาธารณะนอกเขต ส.ป.ก.		
ฝ่าย	ความสูงและความกว้าง (เมตร)	สภาพแหล่งน้ำ
๕. หอนงตาแบก ม.๖	๖ ไร่ ลึก ๔ เมตร	สภาพตื้นเขินบางช่วง แต่สามารถกักเก็บน้ำได้ตลอดทั้งปี ใช้ประโยชน์เพื่อการปล่อยปลาของชุมชน
๖. สระน้ำโคกมะกะ ม.๑๒	๑๐ ไร่ ลึก ๓ เมตร	สภาพมีน้ำตลอดทั้งปี ใช้ประโยชน์เพื่อกิจกรรมการเลี้ยงสัตว์ และเป็นแหล่งเพาะพันธุ์ปลาของชุมชน
๗. สระน้ำตาเจีย ม.๑๒	๒ ไร่ ลึก ๒ เมตร	สภาพตื้นเขิน ซึ่งไม่สามารถกักเก็บปริมาณน้ำได้ตลอดทั้งปี เนื่องจากมีวัชพืชขึ้นปกคลุม ใช้ประโยชน์เพื่อกิจกรรมการเลี้ยงสัตว์
๘. สระน้ำศูนย์เด็ก ม.๑๒	๓ ไร่ ลึก ๒ เมตร	สภาพตื้นเขินและไม่สามารถกักเก็บปริมาณน้ำได้ตลอดทั้งปี ใช้ประโยชน์เพื่อการปลูกผักสวนครัวและปล่อยปลา
๙. สระหนองตาเล็บ ม.๑๔	๙ ไร่ ลึก ๓ เมตร	สภาพมีน้ำตลอดทั้งปี ใช้ประโยชน์เพื่อการปล่อยปลาและเลี้ยงสัตว์
๑๐. สระน้ำอ่าจะกูด ม.๑๘	๔ ไร่ ลึก ๓ เมตร	สภาพตื้นเขินบางจุด แต่สามารถกักเก็บปริมาณน้ำได้ตลอดทั้งปี ใช้ประโยชน์เพื่อกิจกรรมการเลี้ยงสัตว์
๑๑. สระน้ำตะเปียงโล ม.๑๑	๘ ไร่ ลึก ๒ เมตร	สภาพตื้นเขิน เนื่องจากมีวัชพืชขึ้นปกคลุม ใช้ประโยชน์เพื่อการปลูกผักสวนครัว และเลี้ยงสัตว์
๑๒. สระน้ำอุโลก ม.๑๑	๖ ไร่ ลึก ๓ เมตร	สภาพตื้นเขินบางจุด แต่สามารถกักเก็บปริมาณน้ำได้ตลอดทั้งปี ใช้ประโยชน์เพื่อกิจกรรมการเลี้ยงสัตว์และปล่อยปลา
๑๓. สระน้ำโรงเรียน ม.๑๑	๔ ไร่ ลึก ๒ เมตร	สภาพตื้นเขินบางจุด การกักเก็บน้ำได้ดีแต่ปริมาณน้ำไม่เพียงพอเพื่อการอุปโภคและการเกษตรภายในบริเวณโรงเรียน
๑๔. สระน้ำบ้านรุน ม.๑	๑๓๐ X ๗๐ เมตร ลึก ๓ เมตร	สภาพตื้นเขินบางจุด การกักเก็บน้ำได้ดีแต่ปริมาณน้ำไม่เพียงพอเพื่อการอุปโภคและการเกษตรภายในบริเวณโรงเรียน
๑๕. สระน้ำตาหลวง ม.๒๐	๑ ไร่ ลึก ๒ เมตร	สภาพตื้นเขินบางจุด การกักเก็บน้ำได้ดีแต่ปริมาณน้ำไม่เพียงพอเพื่อการอุปโภคและการเกษตรภายในบริเวณโรงเรียน
สระน้ำสาธารณะ	ขนาด	สภาพแหล่งน้ำ
๑. อ่างเก็บน้ำบ้านโคกสูง ม. ๘	๕๐ ไร่ ลึก ๕ เมตร	สภาพตื้นเขินเป็นส่วนใหญ่ ใช้ประโยชน์ในการทำนาและเลี้ยงสัตว์
๒. อ่างเก็บน้ำแสรจอก (บุอำเปาว์) ม. ๔ และ ๑๖	๕๐๐ ไร่ ลึก ๖ เมตร	สภาพใช้การได้ดีและสามารถกักเก็บปริมาณน้ำได้ตลอดทั้งปี ใช้ประโยชน์ในการทำนา เลี้ยงสัตว์

แหล่งน้ำสาธารณะนอกเขต ส.ป.ก.		
ฝ่าย	ความสูงและความกว้าง (เมตร)	สภาพแหล่งน้ำ
		และประมงหมู่บ้าน
๓. อ่างเก็บน้ำบ้านหัวอ่าง ม. ๕	๕๐ ไร่ ลึก ๔ เมตร	สภาพใช้การได้ดีและสามารถกักเก็บปริมาณน้ำได้ตลอดทั้งปี ใช้ประโยชน์ในการเลี้ยงสัตว์ และประปาหมู่บ้าน
๔. อ่างเก็บน้ำจวบกระเจา ม. ๕	๙๐๐ ไร่ ลึก ๕ เมตร	สภาพใช้การได้ดีและมีปริมาณน้ำตลอดทั้งปี ใช้ประโยชน์ในกิจกรรมการเลี้ยงสัตว์ และประมงหมู่บ้าน
๕. อ่างเก็บน้ำวัดเขาไต่ะ ม. ๑๙	๕๐ ไร่ ลึก ๓ เมตร	สภาพต้นเขินเป็นส่วนใหญ่ มีน้ำเฉพาะในฤดูฝน ส่วนในฤดูแล้งน้ำแห้ง ใช้ประโยชน์ในการทำนาในฤดูฝนทิ้งช่วง และเลี้ยงสัตว์
๖. อ่างเก็บน้ำอุโลก ม. ๑๑	๘๐ ไร่ ลึก ๓ เมตร	สภาพต้นเขินเป็นส่วนใหญ่ มีน้ำเฉพาะในฤดูฝน ใช้ประโยชน์ในระบบประปา ม.๑๐

ที่มา: ๑. การจัดเวทีชุมชนตำบลบักได

๒. การสำรวจทางกายภาพ

๕.๓ ปริมาณน้ำฝน

ข้อมูลปริมาณน้ำฝนของสถานีตรวจวัดปริมาณน้ำฝนอำเภอสังขะ จังหวัดสุรินทร์ (รหัสสถานีที่ ๔๓๒๐๐๒) ซึ่งเป็นสถานีใกล้เคียงกับพื้นที่ตำบล พบว่า ตำบลบักได อำเภอพนมดงรัก จังหวัดสุรินทร์ มีปริมาณน้ำฝนเฉลี่ย ๑๐ ปีย้อนหลัง เท่ากับ ๑,๒๕๔ มิลลิเมตร และมีปริมาณน้ำฝนเฉลี่ยรายเดือน ตั้งแต่ พ.ศ. ๒๕๕๒-๒๕๕๑ (กรมอุตุนิยมวิทยา, ๒๕๕๑) ดังตารางที่ ๒๓ และภาพที่แผนภูมิปริมาณน้ำฝน

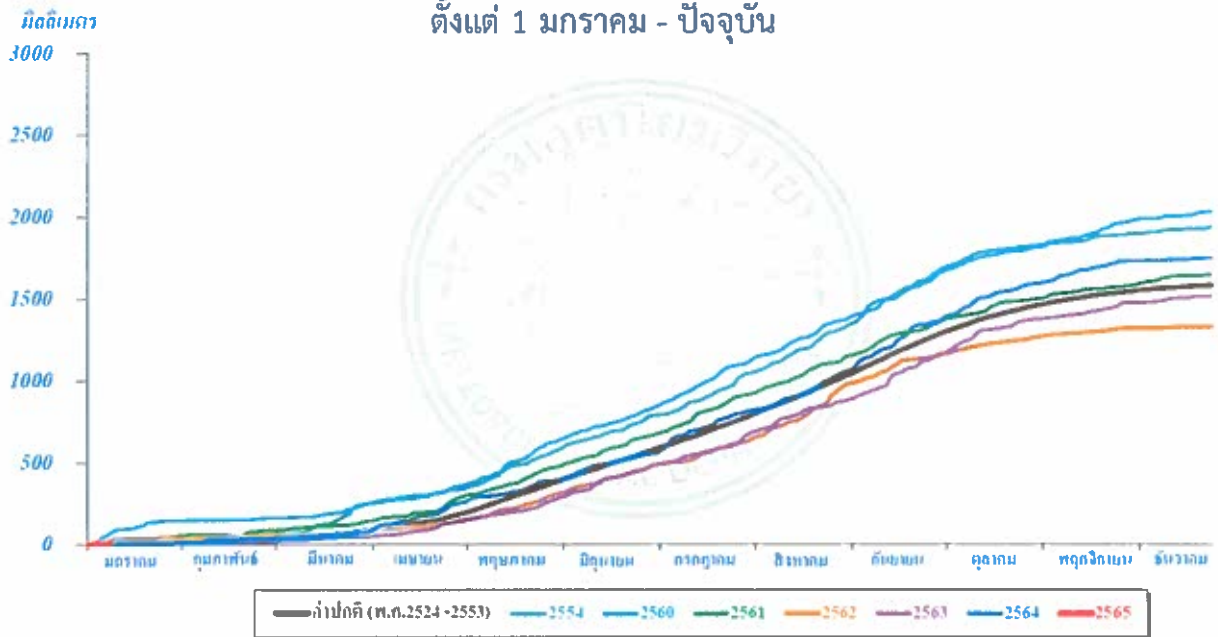
รายการ	ปี พ.ศ.๒๕๕๘									
	๒๕๕๙	๒๕๕๐	๒๕๕๑	๒๕๕๒	๒๕๕๓	๒๕๕๔	๒๕๕๕	๒๕๕๖	๒๕๕๗	๒๕๕๘
ฝนรวม (มิลลิเมตร)	๑๕๕๕.๕	๑๕๒๒.๔	๑๕๔๑.๗	๑๕๓๔.๘	๑๓๑๕.๐	๑๘๐๔.๘	๙๘๒.๗	๑๖๐๘.๓	๑๓๘๘.๕	๑๒๕๘.๖
จำนวนวันฝนตก (วัน)	๑๑๕	๑๑๕	๑๒๑	๑๒๐	๑๑๔	๑๒๖	๑๐๖	๑๑๘	๑๑๕	๑๐๘
ฝนตกสูงสุด (มิลลิเมตร)	๑๓๐.๖	๘๕.๐	๘๑.๐	๖๓.๒	๙๘.๖	๑๑๑.๕	๗๐.๖	๒๗๙.๕	๑๐๙.๐	๑๑๔.๙

ที่มา: กรมอุตุนิยมวิทยา

หมายเหตุ: - หมายถึง ไม่มีข้อมูล

ปริมาณฝนสะสมของประเทศไทย

ตั้งแต่ 1 มกราคม - ปัจจุบัน



ภาพที่ ปริมาณน้ำฝนเฉลี่ย ๑๐ ปีย้อนหลัง (พ.ศ. ๒๕๕๔-๒๕๖๕) จำแนกเป็นรายเดือน

๕.๔ แหล่งท่องเที่ยว

- อุทยานการศึกษาวัดป่าเขาโต๊ะ หมู่ที่ ๑๙ อำเภอพนมดงรัก จังหวัดสุรินทร์
- ปราสาทตาควาย หมู่ที่ ๑๗ อำเภอพนมดงรัก จังหวัดสุรินทร์

๕.๕ ทรัพยากรป่าไม้

พื้นที่ส่วนใหญ่ของตำบลบักไดอยู่ในเขตป่าสงวนที่มีสภาพเสื่อมโทรมแล้วมีทรัพยากรป่าไม้ที่มีค่าทางเศรษฐกิจหลายชนิด ได้แก่ ไม้ยาง ไม้ตะแบก ไม้พลวง ไม้แดง ไม้ประดู่ ไม้พยุงและมีพื้นที่ป่าไม้บางส่วนอยู่ในเขตอนุรักษ์

๖. ด้านการบริหารงาน

๖.๑ การบริหารงานตามภารกิจอำนาจหน้าที่

ภารกิจของ อบต. กำหนดอยู่ในพระราชบัญญัติสภาตำบลและองค์การบริหารส่วนตำบล พ.ศ.๒๕๓๗ และตามพระราชบัญญัติกำหนดแผนและขั้นตอนการกระจายอำนาจให้องค์กรปกครองส่วนท้องถิ่น พ.ศ.๒๕๔๒ ดังนี้

๖.๑ ด้านโครงสร้างพื้นฐาน มีภารกิจที่เกี่ยวข้องดังนี้

- (๑) จัดให้มีและบำรุงรักษาทางน้ำและทางบก (มาตรา ๖๗ (๑))
- (๒) ให้มีน้ำเพื่อการอุปโภค บริโภค และการเกษตร (มาตรา ๖๘(๑))
- (๓) ให้มีและบำรุงการไฟฟ้าหรือแสงสว่างโดยวิธีอื่น (มาตรา ๖๘(๒))
- (๔) ให้มีและบำรุงรักษาทางระบายน้ำ (มาตรา ๖๘(๓))
- (๕) การสาธารณสุข โภคและการก่อสร้างอื่นๆ (มาตรา ๑๖(๔))
- (๖) การสาธารณสุข (มาตรา ๑๖(๕))

๖.๒ ด้านส่งเสริมคุณภาพชีวิต มีภารกิจที่เกี่ยวข้อง ดังนี้

- (๑) ส่งเสริมการพัฒนาสตรี เด็ก เยาวชน ผู้สูงอายุ และผู้พิการ (มาตรา ๖๗(๖))
- (๒) ป้องกันโรคและระงับโรคติดต่อ (มาตรา ๖๗(๓))
- (๓) ให้มีและบำรุงสถานที่ประชุม การกีฬา การพักผ่อนหย่อนใจและสวนสาธารณะ (มาตรา ๖๘(๔))
- (๔) การสังคมสงเคราะห์ และการพัฒนาคุณภาพชีวิตเด็ก สตรี คนชรา และผู้ด้อยโอกาส (มาตรา ๑๖(๑๐))
- (๕) การปรับปรุงแหล่งชุมชนแออัดและการจัดการเกี่ยวกับที่อยู่อาศัย (มาตรา ๑๖(๒))
- (๖) การส่งเสริมประชาธิปไตย ความเสมอภาค และสิทธิเสรีภาพของประชาชน (มาตรา ๑๖(๕))
- (๗) การสาธารณสุข การอนามัยครอบครัวและการรักษาพยาบาล (มาตรา ๑๖(๑๙))

๖.๓ ด้านการจัดระเบียบชุมชน สังคม และการรักษาความสงบเรียบร้อย มีภารกิจที่เกี่ยวข้อง ดังนี้

- (๑) การป้องกันและบรรเทาสาธารณภัย (มาตรา ๖๗(๔))
- (๒) การคุ้มครองดูแลและรักษาทรัพย์สินอันเป็นสาธารณสมบัติของแผ่นดิน (มาตรา ๖๘(๘))
- (๓) การผังเมือง (มาตรา ๖๘(๑๓))
- (๔) จัดให้มีที่จอดรถ (มาตรา ๑๖(๓))
- (๕) การรักษาความสะอาดและความเป็นระเบียบเรียบร้อยของบ้านเมือง (มาตรา ๑๖(๑๗))
- (๖) การควบคุมอาคาร (มาตรา ๑๖(๒๘))

๖.๔ ด้านการวางแผน การส่งเสริมการลงทุน พาณิชยกรรมและการท่องเที่ยว มีภารกิจที่เกี่ยวข้อง
ดังนี้

- (๑) ส่งเสริมให้มีอุตสาหกรรมในครอบครัว (มาตรา ๖๘(๖))
- (๒) ให้มีและส่งเสริมกลุ่มเกษตรกร และกิจการสหกรณ์ (มาตรา ๖๘(๕))
- (๓) บำรุงและส่งเสริมการประกอบอาชีพของราษฎร (มาตรา ๖๘(๗))
- (๔) ให้มีตลาด (มาตรา ๖๘(๑๐))
- (๕) การท่องเที่ยว (มาตรา ๖๘(๑๒))
- (๖) กิจการเกี่ยวกับการพาณิชย์ (มาตรา ๖๘(๑๑))
- (๗) การส่งเสริม การฝึกและประกอบอาชีพ (มาตรา ๑๖(๖))
- (๘) การพาณิชยกรรมและการส่งเสริมการลงทุน (มาตรา ๑๖(๗))

๖.๕ ด้านการบริหารจัดการและการอนุรักษ์ทรัพยากรธรรมชาติและสิ่งแวดล้อมมีภารกิจที่เกี่ยวข้อง
ดังนี้

- (๑) คุ้มครอง ดูแล และบำรุงรักษาทรัพยากรธรรมชาติและสิ่งแวดล้อม (มาตรา ๖๗(๗))
- (๒) รักษาความสะอาดของถนน ทางน้ำ ทางเดิน และที่สาธารณะ รวมทั้งกำจัดมูลฝอยและ
สิ่งปฏิกูล (มาตรา ๖๗(๒))
- (๓) การจัดการสิ่งแวดล้อมและมลพิษต่างๆ (มาตรา ๑๗ (๑๒))

๖.๖ ด้านการศาสนา ศิลปวัฒนธรรม จารีตประเพณี และภูมิปัญญาท้องถิ่น มีภารกิจที่เกี่ยวข้อง
ดังนี้

- (๑) บำรุงรักษาศิลปะ จารีตประเพณี ภูมิปัญญาท้องถิ่น และวัฒนธรรมอันดีของท้องถิ่น
(มาตรา ๖๗(๘))
- (๒) ส่งเสริมการศึกษา ศาสนา และวัฒนธรรม (มาตรา ๖๗(๕))
- (๓) การจัดการศึกษา (มาตรา ๑๖(๙))
- (๔) การส่งเสริมการกีฬา จารีตประเพณี และวัฒนธรรมอันดีงามของท้องถิ่น

(มาตรา ๑๗(๑๘))

๖.๗ ด้านการบริหารจัดการและการสนับสนุนการปฏิบัติภารกิจของส่วนราชการ
และองค์กรปกครองส่วนท้องถิ่น มีภารกิจที่เกี่ยวข้อง ดังนี้

- (๑) สนับสนุนสภาพตำบลและองค์กรปกครองส่วนท้องถิ่นอื่นในการพัฒนาท้องถิ่น (มาตรา
๔๕(๓))
- (๒) ปฏิบัติหน้าที่อื่นตามที่ทางราชการมอบหมายโดยจัดสรรงบประมาณหรือบุคลากรให้ตาม
ความจำเป็นและสมควร (มาตรา ๖๗ (๙))
- (๓) ส่งเสริมการมีส่วนร่วมของราษฎร ในการมีมาตรการป้องกัน (มาตรา ๑๖(๑๖))
- (๔) การประสานและให้ความร่วมมือในการปฏิบัติหน้าที่ขององค์กรปกครองส่วนท้องถิ่น
(มาตรา ๑๗(๓))
- (๕) การสร้างและบำรุงรักษาทางบกและทางน้ำที่เชื่อมต่อระหว่างองค์กรปกครองส่วน
ท้องถิ่นอื่น (มาตรา ๑๗(๑๖))

ภารกิจทั้ง ๗ ด้านตามที่กฎหมายกำหนดให้อำนาจองค์การบริหารส่วนตำบลสามารถแก้ไขปัญหาขององค์การบริหารส่วนตำบลได้ เป็นอย่างดี มีประสิทธิภาพและประสิทธิผล โดยคำนึงถึงความต้องการของประชาชนในเขตพื้นที่ประกอบด้วย การดำเนินการขององค์การบริหารส่วนตำบล จะต้องสอดคล้องกับแผนพัฒนาเศรษฐกิจและสังคมแห่งชาติ แผนพัฒนาจังหวัด แผนพัฒนาอำเภอ แผนพัฒนาตำบล นโยบายของรัฐบาล และนโยบายของผู้บริหารขององค์การบริหารส่วนตำบลเป็นสำคัญ

๖.๒ การบริหารงานตามพระราชบัญญัติกำหนดแผนและขั้นตอนการกระจายอำนาจให้แก่องค์กรปกครองส่วนท้องถิ่น พ.ศ.๒๕๔๒ ได้กำหนดอำนาจและหน้าที่ในการจัดระบบการบริการสาธารณะ ขององค์การบริหารส่วนตำบลไว้ดังนี้

มาตรา ๑๖ " ให้เทศบาล เมืองพัทยา และองค์การบริหารส่วนตำบลมีอำนาจและหน้าที่ในการจัดระบบการบริการสาธารณะเพื่อประโยชน์ของประชาชนในท้องถิ่นของตนเอง ดังนี้

๑. การจัดทำแผนพัฒนาท้องถิ่นของตนเอง
๒. การจัดให้มีและบำรุงรักษาทางบก ทางน้ำ และทางระบายน้ำ
๓. การจัดให้มีและควบคุมตลาด ท่าเทียบเรือ ท่าข้าม และที่จอดรถ
๔. การสาธารณสุขโรคและการก่อสร้างอื่น ๆ
๕. การสาธารณสุขการ
๖. การส่งเสริม การฝึก และประกอบอาชีพ
๗. การพาณิชย์ และการส่งเสริมการลงทุน
๘. การส่งเสริมการท่องเที่ยว
๙. การจัดการศึกษา
๑๐. การสังคมสงเคราะห์ และการพัฒนาคุณภาพชีวิตเด็ก สตรี คนชรา และผู้ด้อยโอกาส
๑๑. การบำรุงรักษาศิลปะ จารีตประเพณี ภูมิปัญญาท้องถิ่น และวัฒนธรรมอันดีของท้องถิ่น
๑๒. การปรับปรุงแหล่งชุมชนแออัดและการจัดการเกี่ยวกับที่อยู่อาศัย
๑๓. การจัดให้มีและบำรุงรักษาสถานที่พักผ่อนหย่อนใจ
๑๔. การส่งเสริมกีฬา
๑๕. การส่งเสริมประชาธิปไตย ความเสมอภาค และสิทธิเสรีภาพของประชาชน
๑๖. ส่งเสริมการมีส่วนร่วมของราษฎรในการพัฒนาท้องถิ่น
๑๗. การรักษาความสะอาดและความเป็นระเบียบเรียบร้อยของบ้านเมือง
๑๘. การกำจัดขยะมูลฝอย สิ่งปฏิกูล และน้ำเสีย
๑๙. การสาธารณสุข การอนามัยครอบครัว และการรักษาพยาบาล
๒๐. การจัดให้มีและควบคุมสุสานและฌาปนสถาน
๒๑. การควบคุมการเลี้ยงสัตว์
๒๒. การจัดให้มีและควบคุมการฆ่าสัตว์
๒๓. การรักษาความปลอดภัย ความเป็นระเบียบเรียบร้อย และการอนามัย โรงมหรสพ และสาธารณะสถานอื่น ๆ
๒๔. การจัดการ การบำรุงรักษา และการใช้ประโยชน์จากป่าไม้ ที่ดินทรัพยากรธรรมชาติและสิ่งแวดล้อม
๒๕. การผังเมือง
๒๖. การขนส่งและการวิศวกรรมจราจร
๒๗. การดูแลรักษาที่สาธารณะ
๒๘. การควบคุมอาคาร
๒๙. การป้องกันและบรรเทาสาธารณภัย
๓๐. การรักษาความสงบเรียบร้อย การส่งเสริมและสนับสนุนการป้องกันและรักษาความปลอดภัยในชีวิตและทรัพย์สิน
๓๑. กิจการอื่นใดที่เป็นผลประโยชน์ของประชาชนในท้องถิ่นตามที่คณะกรรมการประกาศกำหนด"

ภารกิจทั้ง ๗ ด้านตามที่กฎหมายกำหนดให้อำนาจองค์การบริหารส่วนตำบลสามารถจะแก้ไข ปัญหาขององค์การบริหารส่วนตำบลได้ ได้เป็นอย่างดี มีประสิทธิภาพและประสิทธิผล โดยคำนึงถึงความต้องการของประชาชนในเขตพื้นที่ประกอบด้วย การดำเนินการขององค์การบริหารส่วนตำบล จะต้องสอดคล้อง กับแผนพัฒนาเศรษฐกิจและสังคมแห่งชาติ แผนพัฒนาจังหวัด แผนพัฒนาอำเภอ แผนพัฒนาตำบล นโยบาย ของรัฐบาล และนโยบายของผู้บริหารขององค์การบริหารส่วนตำบลเป็นสำคัญ

ภารกิจตามพระราชบัญญัติกำหนดแผนและขั้นตอนการกระจายอำนาจให้แก่องค์กรปกครองส่วนท้องถิ่น พ.ศ.๒๕๔๒ ได้กำหนดอำนาจและหน้าที่ในการจัดระบบการบริการสาธารณะ ขององค์การบริหารส่วนตำบล ไว้ดังนี้

มาตรา ๑๖ " ให้เทศบาล เมืองพัทยา และองค์การบริหารส่วนตำบลมีอำนาจและหน้าที่ในการ จัดระบบการบริการสาธารณะเพื่อประโยชน์ของประชาชนในท้องถิ่นของตนเอง ดังนี้

๓๒. การจัดทำแผนพัฒนาท้องถิ่นของตนเอง
๓๓. การจัดให้มีและบำรุงรักษาทางบก ทางน้ำ และทางระบายน้ำ
๓๔. การจัดให้มีและควบคุมตลาด ท่าเทียบเรือ ท่าข้าม และที่จอดรถ
๓๕. การสาธารณูปโภคและการก่อสร้างอื่น ๆ
๓๖. การสาธารณูปการ
๓๗. การส่งเสริม การฝึก และประกอบอาชีพ
๓๘. การพาณิชย์ และการส่งเสริมการลงทุน
๓๙. การส่งเสริมการท่องเที่ยว
๔๐. การจัดการศึกษา
 ๔๑. การสังคมสงเคราะห์ และการพัฒนาคุณภาพชีวิตเด็ก สตรี คนชรา และผู้ด้อยโอกาส
 ๔๒. การบำรุงรักษาศิลปะ จารีตประเพณี ภูมิปัญญาท้องถิ่น และวัฒนธรรมอันดีของท้องถิ่น
 ๔๓. การปรับปรุงแหล่งชุมชนแออัดและการจัดการเกี่ยวกับที่อยู่อาศัย
 ๔๔. การจัดให้มีและบำรุงรักษาสถานที่พักผ่อนหย่อนใจ
 ๔๕. การส่งเสริมกีฬา
 ๔๖. การส่งเสริมประชาธิปไตย ความเสมอภาค และสิทธิเสรีภาพของประชาชน
 ๔๗. ส่งเสริมการมีส่วนร่วมของราษฎรในการพัฒนาท้องถิ่น
 ๔๘. การรักษาความสะอาดและความเป็นระเบียบเรียบร้อยของบ้านเมือง
 ๔๙. การกำจัดขยะมูลฝอย สิ่งปฏิกูล และน้ำเสีย
๕๐. การสาธารณสุข การอนามัยครอบครัว และการรักษาพยาบาล
 ๕๑. การจัดให้มีและควบคุมสุสานและฌาปนสถาน
 ๕๒. การควบคุมการเลี้ยงสัตว์
 ๕๓. การจัดให้มีและควบคุมการฆ่าสัตว์
 ๕๔. การรักษาความปลอดภัย ความเป็นระเบียบเรียบร้อย และการอนามัย โรงมหรสพ และสาธารณะสถานอื่น ๆ
 ๕๕. การจัดการ การบำรุงรักษา และการใช้ประโยชน์จากป่าไม้ ที่ดินทรัพยากรธรรมชาติและสิ่งแวดล้อม
 ๕๖. การผังเมือง
 ๕๗. การขนส่งและการวิศวกรรมจราจร
 ๕๘. การดูแลรักษาที่สาธารณะ
 ๕๙. การควบคุมอาคาร

๖๐. การป้องกันและบรรเทาสาธารณภัย

๖๑. การรักษาความสงบเรียบร้อย การส่งเสริมและสนับสนุนการป้องกันและรักษาความปลอดภัยในชีวิตและทรัพย์สิน

๖๒. กิจการอื่นใดที่เป็นผลประโยชน์ของประชาชนในท้องถิ่นตามที่คณะกรรมการประกาศกำหนด"

ภารกิจตามแผนการกระจายอำนาจให้แก่องค์กรปกครองส่วนท้องถิ่น พ.ศ. ๒๕๔๓

คณะกรรมการการกระจายอำนาจให้แก่องค์กรปกครองส่วนท้องถิ่นได้พิจารณาการถ่ายโอนภารกิจให้แก่องค์กรปกครองส่วนท้องถิ่นไว้ ๖ ด้าน ดังนี้

(๑) ด้านโครงสร้างพื้นฐาน มีภารกิจถ่ายโอน แบ่งเป็นกลุ่มภารกิจต่างๆ คือ

(๑.๑) การคมนาคมและการขนส่ง

(๑.๑.๑) ทางบก

(๑.๑.๒) ทางน้ำ

(๑.๒) สาธารณูปโภค

(๑.๒.๑) แหล่งน้ำ/ระบบประปาชนบท

(๑.๓) สาธารณูปการ

(๑.๓.๑) การจัดให้มีและควบคุมตลาด

(๑.๓.๒) การจัดตั้งและดูแลตลาดกลาง

(๑.๔) การผังเมือง

(๑.๕) การควบคุมอาคาร

(๒) ด้านงานส่งเสริมคุณภาพชีวิต มีภารกิจถ่ายโอน แบ่งเป็นกลุ่มภารกิจต่างๆ คือ

(๒.๑) การส่งเสริมอาชีพ

(๒.๒) งานสวัสดิการสังคม

(๒.๒.๑) การสังคมสงเคราะห์พัฒนาคุณภาพชีวิต เด็ก สตรี คนชรา ผู้ด้อยโอกาส

(๒.๓) นันทนาการ

(๒.๓.๑) การส่งเสริมกีฬา

(๒.๓.๒) การจัดให้มีสถานที่พักผ่อนหย่อนใจ

(๒.๔) การศึกษา

(๒.๔.๑) การจัดการศึกษาในระบบ

(๒.๔.๒) การจัดการศึกษานอกระบบ

(๒.๕) การสาธารณสุข

(๒.๕.๑) การสาธารณสุข การรักษาพยาบาล

(๒.๕.๒) การป้องกันและควบคุมโรคติดต่อ

(๒.๖) การปรับปรุงแหล่งชุมชนแออัดและการจัดการเกี่ยวกับที่อยู่อาศัย

(๓) ด้านการจัดระเบียบชุมชน/สังคม และการรักษาความสงบเรียบร้อย มี ภารกิจถ่ายโอน แบ่งเป็นกลุ่มภารกิจต่างๆ ดังนี้

(๓.๑) การส่งเสริมประชาธิปไตย ความเสมอภาค สิทธิเสรีภาพของประชาชน

(๓.๒) การส่งเสริมการมีส่วนร่วมของประชาชนในการพัฒนาท้องถิ่น

(๓.๓) การป้องกันและบรรเทาสาธารณภัย

(๓.๔) การรักษาความสงบเรียบร้อยและความปลอดภัยในชีวิตและ ทรัพย์สิน

(๔) ด้านการวางแผน การส่งเสริมการลงทุน พาณิชยกรรม และการท่องเที่ยว มีภารกิจถ่ายโอน แบ่งเป็นกลุ่มภารกิจต่างๆ คือ

- (๔.๑) การวางแผนพัฒนาท้องถิ่น
- (๔.๒) การพัฒนาเทคโนโลยี
- (๔.๓) การส่งเสริมการลงทุน
- (๔.๔) การพาณิชย์กรรม
- (๔.๕) การพัฒนาอุตสาหกรรม
- (๔.๖) การท่องเที่ยว

(๕) ด้านการบริหารจัดการและการอนุรักษ์ทรัพยากรธรรมชาติ สิ่งแวดล้อม มีภารกิจถ่ายโอน แบ่งเป็นกลุ่มภารกิจต่าง ๆ คือ

- (๕.๑) การคุ้มครองดูแล บำรุงรักษา ใช้ประโยชน์จากป่าไม้ ที่ดิน ทรัพยากรธรรมชาติและสิ่งแวดล้อม
- (๕.๒) การจัดการสิ่งแวดล้อมและมลพิษต่าง ๆ
- (๕.๓) การดูแลรักษาที่สาธารณะ

(๖) ด้านศิลปะ วัฒนธรรม จารีตประเพณี และภูมิปัญญาท้องถิ่น มีภารกิจถ่ายโอน ในกลุ่มภารกิจ ต่อไปนี้

- (๖.๑) การจัดการดูแลโบราณสถาน โบราณวัตถุ
- (๖.๒) การจัดการดูแลพิพิธภัณฑสถานและหอจดหมายเหตุ

๙.๓ การบริหารงานบุคคล

องค์การบริหารส่วนตำบลบักได มีอัตรากำลังพนักงานส่วนตำบลและพนักงานจ้างดังนี้

๑. ข้าราชการหรือพนักงานส่วนตำบล	จำนวน	๑๙ คน
๒. พนักงานจ้างตามภารกิจ	จำนวน	๑๒ คน
๓. พนักงานจ้างทั่วไป	จำนวน	๑๘ คน
๔. พนักงานจ้างเหมาบริการ	จำนวน	๓๙ คน

สำนักปลัดองค์การบริหารส่วนตำบล จำนวน ๔๒ คน ดังนี้

๑. ว่าที่ร้อยตรี สิริพงษ์	ชูชื่นบุญ	ปลัดองค์การบริหารส่วนตำบลบักได
๒. นายสุรศักดิ์	เกลียวเพียร	รองปลัดองค์การบริหารส่วนตำบลบักได
๓. - ว้าง -		หัวหน้าสำนักปลัด
๔. นางสาวพัชรี	สายวงษ์	นักพัฒนาชุมชน
๕. นางสาวปริญา	ยิ่งรุ่งเรือง	นักทรัพยากรบุคคล ชำนาญการ
๖. นายชัยมงคล	ใจสนธิ์	นักป้องกันและบรรเทาสาธารณภัย ปฏิบัติการ
๗. นางรุ่งระวี	มัทธรี	นักวิเคราะห์นโยบายและแผน ปฏิบัติการ
๘. นางสาวสุนิศา	แจ่มใส	นักวิชาการสุขาภิบาล
๙. นางสาวเมทินี	อ่อนสุระทุม	นักวิชาการสาธารณสุข
๑๐. นายจิรฉัตร	พงษ์มณี	นิติกร ปฏิบัติการ
๑๑. นายศิระชัย	อัปมาต	เจ้าพนักงานป้องกันและบรรเทาสาธารณภัย ชำนาญงาน
๑๒. นางสาวอัฐฉาราวรงค์	วีรเลิศ	เจ้าพนักงานธุรการ ปฏิบัติงาน
๑๓. นางสาวสุภัทสร	ต้องถ้อยดี	ผู้ช่วยนักวิเคราะห์นโยบายและแผน
๑๔. นางสาวจิตติญา	จำปาหอม	ผู้ช่วยเจ้าพนักงานธุรการ
๑๕. นางนันทฎา	สุขร่วม	คนงานทั่วไป (งานสวัสดิการสังคม)
๑๖. นายอ่าง	ยิ่งรุ่งเรือง	ยาม
๑๗. นางนันทิตา	พรหมณี	ภารโรง

๑๘. นายเกี้ยว	แผ่นทอง	พนักงานดับเพลิง
๑๙. นายธีรวัฒน์	ยิงเช็ดสุข	พนักงานขับรถเครื่องจักรกลขนาดเบา (รถบรรทุกน้ำ)
๒๐. นายสมดี	สืบนิสัย	พนักงานขับรถ
๒๑. นายสุวิทย์	อยู่สุข	คนงานทั่วไป (งานสาธารณสุข)
๒๒. นาย ชยพล	สมเสร็จ	คนงานทั่วไป (งานส่งเสริมเกษตร)
๒๓. นายพงษ์ศักดิ์	ซาพิมาย	คนงานทั่วไป (พนักงานขับรถดับเพลิง)
๒๔. นางสาวสุพัตตา	ศรีจำปา	จ้างเหมาบริการ
๒๕. นางสาวมะลิวัลย์	ชัยยา	จ้างเหมาบริการ
๒๖. นางสาวญาณารี	สีดา	จ้างเหมาบริการ
๒๗. นางสาวอุกัสราร	มะลิงาม	จ้างเหมาบริการ
๒๘. นางสาวเกศินี	นวลละออง	จ้างเหมาบริการ
๒๙. นางสาวจิราพร	ส่องแสงจันทร์	จ้างเหมาบริการ
๓๐. นางสาวรจนา	ปราณี	จ้างเหมาบริการ
๓๑. นางสาวณัฐพร	มัทธรี	จ้างเหมาบริการ
๓๒. นางนุตา	แผ่นทอง	จ้างเหมาบริการ
๓๓. นายยุทธนา	สมฤทธิ์	จ้างเหมาบริการ
๓๔. นายวัชร	สุดสมสิน	จ้างเหมาบริการ
๓๕. นายเชษฐา	คาราวรรณ	จ้างเหมาบริการ
๓๖. นายดวงดี	เสาวใหญ่	จ้างเหมาบริการ
๓๗. นายสุรียัน	สืบเพ็ง	จ้างเหมาบริการ
๓๘. นายสุรัตน์	สุดงาม	จ้างเหมาบริการ
๓๙. นายสมปอง	พลพฤษ์	จ้างเหมาบริการ
๔๐. นายธานี	แก้วพิทักษ์	จ้างเหมาบริการ
๔๑. นางสาวกรกช	แก้วฉลาด	จ้างเหมาบริการ
๔๒. นางสาวศรีสุภาพร	ใจภักดี	จ้างเหมาบริการ

กองคลัง จำนวน ๑๐ คน ดังนี้

๑. นางกิตาณรรักษ์	รัตนปัทม์	ผู้อำนวยการกองคลัง
๒. -ว่าง-		นักวิชาการเงินและบัญชี
๓. นายวัชรพล	ด้านวิทยากุล	เจ้าพนักงานจัดเก็บรายได้ ชำนาญงาน
๔. นางพรอนงค์	นิลหุต	ผู้ช่วยเจ้าหน้าที่การเงินและบัญชี
๕. นางสาวจรรยาพร	พุนดี	ผู้ช่วยเจ้าพนักงานพัสดุ
๖. นางกชกร	รัตนบุรี	คนงานทั่วไป (งานจัดเก็บรายได้)
๗. นางสาวธนารัตน์	ไกรสุรย์	คนงานทั่วไป (ทะเบียนทรัพย์สิน)
๘. นายภิรมย์	ยิ่งรุ่งเรือง	คนงานทั่วไป (งานจัดเก็บรายได้)
๙. นายธนาพร	พินิจดวง	จ้างเหมาบริการ
๑๐. นางสาวสาธิตา	จันแดง	จ้างเหมาบริการ
๑๑. นางสาวพนิดา	ผุดผ่อง	จ้างเหมาบริการ
๑๒. นางสาวไพลิน	คุ้มกระโทก	จ้างเหมาบริการ

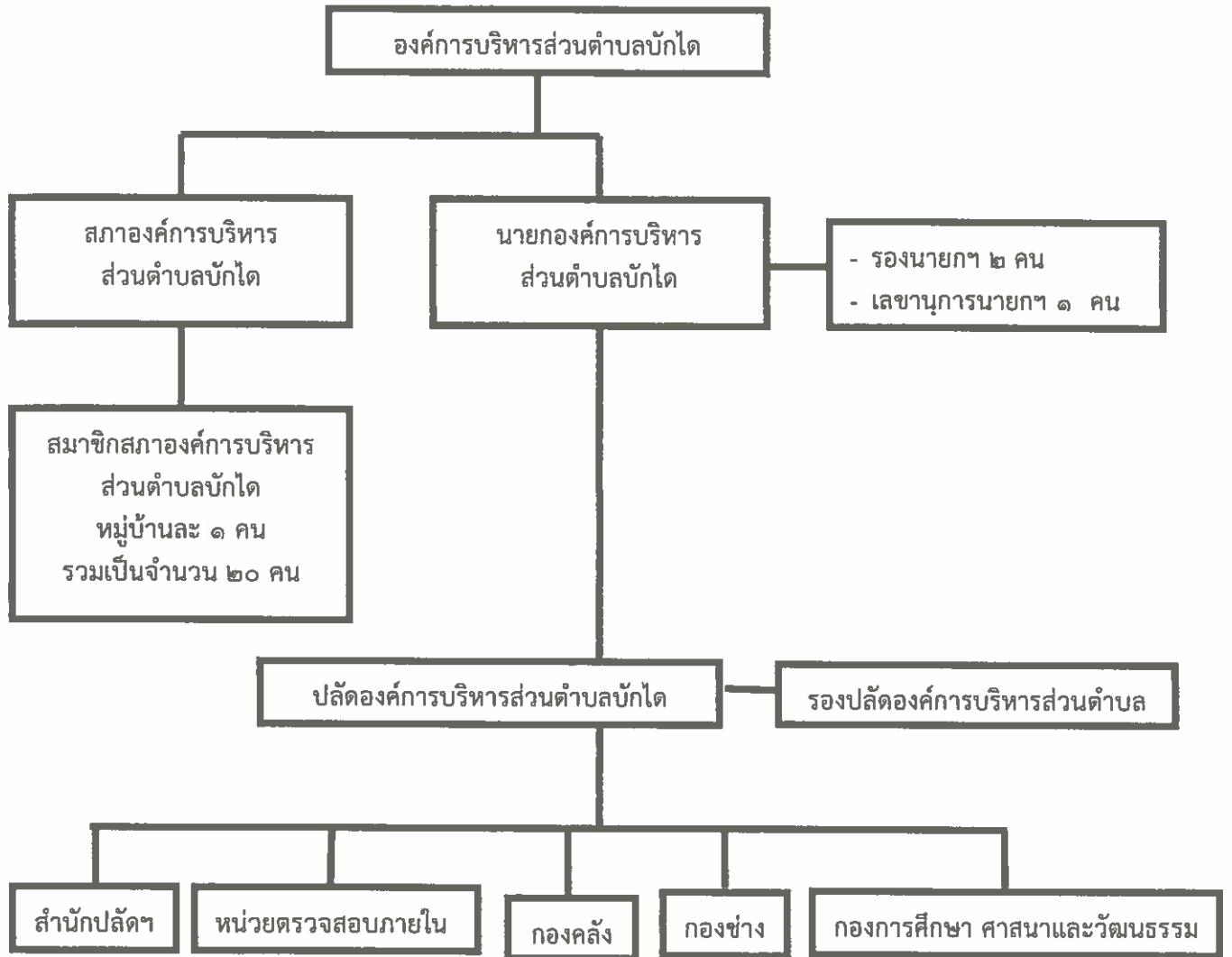
กองช่าง จำนวน ๑๐ คน ดังนี้

๑. - ว้าง -		ผู้อำนวยการกองช่าง
๒. นายสมโย	ยิ่งเชิดสุข	ผู้ช่วยช่างโยธา
๓. นางสาวน้ำฝน	ไพบุลย์	ผู้ช่วยเจ้าพนักงานธุรการ กองช่าง
๔. นายนรเศรษฐ์	หมายสม	ผู้ช่วยนายช่างไฟฟ้า
๕. นายอุดมสิน	ลวกไธสง	พนักงานขับเครื่องจักรกลขนาดเบา (รถกระเช้า)
๖. นายพรอนันต์	ธรรมเที่ยง	จ้างเหมาบริการ
๗. นายสุภกิตต์	พะงาตุนต์	จ้างเหมาบริการ
๘. นายอิทธิพล	ศรีเจียม	จ้างเหมาบริการ
๙. นายธานี	แก้วม่วง	จ้างเหมาบริการ
๑๐. นางสาวเจนจิรา	สร้างสวน	พนักงานจ้างเหมาบริการ

กองการศึกษา ศาสนาและวัฒนธรรม จำนวน ๒๖ คน ดังนี้

๑. - ว้าง -		ผอ.กองการศึกษา ศาสนาและวัฒนธรรม
๒. นายณัฐพงศ์	ปัญญาไว	นักวิชาการศึกษา ปฏิบัติการ
๓. นางสาวแปง	สุโขรัมย์	ครู ศพด. บ้านดอนน้ำตาล
๔. นางสาวศิริลักษณ์	ขยันดี	ครู ศพด. บ้านหัวอ่าง
๕. นางดิเลนา	นวลละออง	ครู ศพด. บ้านสกอร์
๖. นางสาวราย	สิบเพ็ง	ครู ศพด. บ้านอำปิล
๗. นางปราณี	จอนโพนกกลาง	ครู ศพด. บ้านนาพูน
๘. นางหยาดฝน	สินทบ	ผู้ช่วยครูผู้ดูแลเด็ก (ทักษะ)
๙. นางฉัตรแก้ว	แก้วหลวง	ผู้ช่วยครูผู้ดูแลเด็ก ศพด.
๑๐. นางบุญเรือง	ประจวบสุข	ผู้ช่วยครูผู้ดูแลเด็ก ศพด.
๑๑. นางแพ	จันทินมาธ	ผู้ช่วยครูผู้ดูแลเด็ก ศพด.
๑๒. นางสาวไพลแก้ว	เสาะพบดี	ผู้ช่วยครูผู้ดูแลเด็ก ศพด.
๑๓. นางสาวทัศนีย์	นวลละออง	พนักงานจ้างทั่วไป
๑๔. นางสาวนงคราญ	ไยพิมพ์	พนักงานจ้างทั่วไป
๑๕. นางสาวปิยะรัตน์	สุโขรัมย์	พนักงานจ้างทั่วไป
๑๖. นางสาวยยนต์	หาญนิก	พนักงานจ้างทั่วไป
๑๗. นางอรุณี	ศรีจันทร์	พนักงานจ้างทั่วไป
๑๘. นางสาวสุรรัตน์	คงตน	จ้างเหมาบริการ
๑๙. นางสาวสุพรรณิ	จันทอม	จ้างเหมาบริการ
๒๐. นายสุบัน	ลวกไธสง	จ้างเหมาบริการ
๒๑. นางสาวเชษชนิดา	ฉายแก้ว	จ้างเหมาบริการ
๒๒. นางสาวธิดารัตน์	ประไว	จ้างเหมาบริการ
๒๓. นางสาวสมใจ	สังสมานันท์	จ้างเหมาบริการ
๒๔. นางสาวสุดารัตน์	สังสมานันท์	จ้างเหมาบริการ
๒๕. นางสาวธิดารัตน์	ประไว	จ้างเหมาบริการ
๒๖. นายพรศักดิ์	เดชสงค์	จ้างเหมาบริการ
๒๗. นางสาวสุดารัตน์	ทรงฉวี	จ้างเหมาบริการ

โครงสร้างการบริหารงานขององค์การบริหารส่วนตำบลบักได



๗. งบประมาณ

องค์การบริหารส่วนตำบลปากไผ่ มีงบประมาณในการดำเนินการระยะที่ผ่านมาดังนี้
 รายรับระหว่างปีงบประมาณ ๒๕๖๔ - ๒๕๖๖

หมวดรายรับ	รับจริง ปี ๒๕๖๔	ประมาณการรายรับ ปี ๒๕๖๕	ประมาณการรายรับ ปี ๒๕๖๖
๑.หมวดภาษีอากร	๒๔๓,๓๙๓.๒๔	๒๐๙,๐๐๐.๐๐	๖๕๙,๐๐๐.๐๐
๒.หมวดค่าธรรมเนียมค่าปรับและ ใบอนุญาต	๒๐๘,๒๑๕.๔๔	๑๗๕,๒๐๐.๐๐	๒๐๑,๒๐๐.๐๐
๓.หมวดรายได้จากทรัพย์สิน	๓๒๒,๒๙๒.๖๖	๔๐๐,๐๐๐.๐๐	๒๘๑,๐๐๐.๐๐
๔.หมวดรายได้จากสาธารณูปโภคและการ พาณิชย์	-	๕๐๐.๐๐	๕๐๐.๐๐
๕.หมวดรายได้เบ็ดเตล็ด	๒๑๗,๓๙๐.๒๐	๑๕๗,๕๐๐.๐๐	๑๑๑,๕๐๐.๐๐
๖.หมวดรายได้จากทุน	๐.๐๐	๑,๐๐๐.๐๐	๑,๐๐๐.๐๐
๗.หมวดภาษีจัดสรร	๒๗,๘๑๕,๑๗๖.๘๑	๒๘,๔๖๔,๐๐๐.๐๐	๒๗,๗๔๕,๕๐๐.๐๐
๘.หมวดเงินอุดหนุนทั่วไป	๔๓,๓๘๒,๔๗๔.๒๔	๔๒,๐๙๒,๘๐๐.๐๐	๔๓,๐๐๐,๓๐๐.๐๐
รวมทั้งสิ้น	๗๒,๑๘๘,๙๔๒.๕๙	๗๑,๕๐๐,๐๐๐.๐๐	๗๒,๐๐๐,๐๐๐.๐๐

รายจ่ายระหว่างปีงบประมาณ ๒๕๖๔ - ๒๕๖๖

หมวดรายจ่าย	จ่ายจริง ปี ๒๕๖๔	จ่ายจริง ปี ๒๕๖๕	ประมาณการ ปี ๒๕๖๖
๑. รายจ่ายงบกลาง	๒๐,๘๓๗,๘๗๗.๐๐	๒๑,๕๐๐,๐๐๐.๐๐	๒๓,๗๔๖,๒๐๐.๐๐
๒. งบบุคลากร	๑๓,๘๒๐,๖๘๕.๐๔	๑๙,๐๕๓,๘๕๐.๐๐	๑๗,๙๙๐,๕๒๐.๐๐
๓. งบดำเนินงาน	๑๔,๓๑๘,๘๖๔.๑๗	๑๖,๘๓๑,๗๐๐.๐๐	๑๘,๒๙๒,๒๘๐.๐๐
๔. งบลงทุน	๒,๔๘๕,๗๕๔.๐๐	๗,๕๙๕,๒๕๐.๐๐	๖,๕๘๑,๔๐๐.๐๐
๕. งบเงินอุดหนุน	๔,๕๖๑,๐๕๕.๐๐	๖,๔๖๙,๒๐๐.๐๐	๕,๓๓๙,๖๐๐.๐๐
๖. งบรายจ่ายอื่นๆ	๐.๐๐	๕๐,๐๐๐.๐๐	๕๐,๐๐๐.๐๐
รวมทั้งสิ้น	๕๖,๐๒๔,๒๓๕.๗๕	๗๑,๕๐๐,๐๐๐.๐๐	๗๒,๐๐๐,๐๐๐.๐๐

๙ ๙ ๙ ๙ ๙ ๙ ๙ ๙ ๙

ส่วนที่ ๒

ยุทธศาสตร์การพัฒนากองค์การบริหารส่วนตำบลบักได

ยุทธศาสตร์การพัฒนางานองค์การบริหารส่วนตำบลบักได

(๑) ความสัมพันธ์ระหว่างแผนพัฒนาระดับมหภาค

(๑.๑) แผนยุทธศาสตร์ชาติ ๒๐ ปี (พ.ศ. ๒๕๖๑ - ๒๕๘๐)

โดยที่รัฐธรรมนูญแห่งราชอาณาจักรไทย มาตรา ๖๕ กำหนดให้รัฐพึงจัดให้มียุทธศาสตร์ชาติ เป็นเป้าหมายการพัฒนาประเทศอย่างยั่งยืน ตามหลักธรรมาภิบาลเพื่อใช้เป็นกรอบในการจัดทำแผนต่างๆ ให้สอดคล้อง และบูรณาการกันเพื่อให้เกิดเป็นพลังผลักดันร่วมกันไปสู่เป้าหมายดังกล่าว โดยให้เป็นไปตามที่กำหนดในกฎหมายว่า ด้วยการจัดทำยุทธศาสตร์ชาติ และต่อมาได้มีการตราพระราชบัญญัติการจัดทำยุทธศาสตร์ชาติ พ.ศ. ๒๕๖๐ มีผลบังคับใช้เมื่อวันที่ ๑ สิงหาคม ๒๕๖๐

ยุทธศาสตร์ชาติ ๒๐ ปี (พ.ศ. ๒๕๖๑ - ๒๕๘๐) เป็นยุทธศาสตร์ชาติฉบับแรกของประเทศไทยตามรัฐธรรมนูญแห่งราชอาณาจักรไทย ซึ่งจะต้องนำไปสู่การปฏิบัติเพื่อให้ประเทศไทยบรรลุวิสัยทัศน์ “ประเทศไทยมีความ มั่นคง มั่งคั่ง ยั่งยืน เป็นประเทศพัฒนาแล้ว ด้วยการพัฒนาตามหลักปรัชญาของเศรษฐกิจพอเพียง” ภายในช่วงเวลา ดังกล่าว เพื่อความสุขของคนไทยทุกคน

๑. วิสัยทัศน์ประเทศไทย

“ประเทศไทยมีความมั่นคง มั่งคั่ง ยั่งยืน เป็นประเทศพัฒนาแล้ว ด้วยการพัฒนาตามหลักปรัชญา ของเศรษฐกิจพอเพียง” หรือเป็นคติพจน์ประจำชาติว่า “มั่นคง มั่งคั่ง ยั่งยืน” เพื่อสนองตอบต่อผลประโยชน์ แห่งชาติ อันได้แก่ การมีเอกราช อธิปไตย การดำรงอยู่อย่างมั่นคง และยั่งยืนของสถาบันหลักของชาติและประชาชน จากภัยคุกคามทุกรูปแบบ การอยู่ร่วมกันในชาติอย่างสันติสุขเป็นปึกแผ่น มีความมั่นคงทางสังคมท่ามกลางพหุสังคม และการมีเกียรติและศักดิ์ศรีของความเป็นมนุษย์ความเจริญเติบโตของชาติ ความเป็นธรรมและความอยู่ดีมีสุขของ ประชาชน ความยั่งยืนของฐานทรัพยากรธรรมชาติสิ่งแวดล้อม ความมั่นคงทางพลังงานและอาหาร ความสามารถในการ รักษาผลประโยชน์ของชาติภายใต้การเปลี่ยนแปลงของสภาวะแวดล้อมระหว่างประเทศ และการอยู่ร่วมกันอย่าง สันติประสานสอดคล้องกันด้านความมั่นคงในประชาคมอาเซียนและประชาคมโลกอย่างมีเกียรติและศักดิ์ศรี

ความมั่นคง หมายถึง การมีความมั่นคงปลอดภัยจากภัยและการเปลี่ยนแปลงทั้งภายในประเทศและ ภายนอกประเทศในทุกระดับ ทั้งระดับประเทศ สังคม ชุมชน ครัวเรือน และปัจเจกบุคคล และมีความมั่นคงในทุกมิติ ทั้งมิติทางการทหาร เศรษฐกิจ สังคม สิ่งแวดล้อม และการเมือง เช่น ประเทศมีความมั่นคงในเอกราชและอธิปไตย มี การปกครองระบอบประชาธิปไตยที่มีพระมหากษัตริย์ทรงเป็นประมุข สถาบันชาติ ศาสนา พระมหากษัตริย์มีความ เข้มแข็งเป็นศูนย์กลางและเป็นที่ยึดเหนี่ยวจิตใจของประชาชน มีระบบการเมืองที่มั่นคงเป็นกลไกที่นำไปสู่การบริหาร ประเทศที่ต่อเนื่องและโปร่งใสตามหลักธรรมาภิบาล สังคมมีความปรองดองและความสามัคคี สามารถฉีกกำลังเพื่อ พัฒนาประเทศ ชุมชนมีความเข้มแข็ง ครอบครัวมีความอบอุ่น ประชาชนมีความมั่นคงในชีวิต มีงานและรายได้ที่มั่นคง พอเพียงกับการดำรงชีวิต มีการออมสำหรับวัยเกษียณ ความมั่นคงของอาหาร พลังงาน และน้ำ มีที่อยู่อาศัยและความ ปลอดภัยในชีวิตทรัพย์สิน

ความมั่งคั่ง หมายถึง ประเทศไทยมีการขยายตัวของเศรษฐกิจอย่างต่อเนื่องและมีความยั่งยืนจนเข้าสู่กลุ่ม ประเทศรายได้สูง ความเหลื่อมล้ำของการพัฒนาลดลง ประชากรมีความอยู่ดีมีสุขได้รับผลประโยชน์จากการพัฒนา อย่างเท่าเทียมกันมากขึ้น และมีการพัฒนาอย่างทั่วถึงทุกภาคส่วนมีคุณภาพชีวิตตามมาตรฐานขององค์การ สหประชาชาติ ไม่มีประชาชนที่อยู่ในภาวะความยากจนเศรษฐกิจในประเทศมีความเข้มแข็ง ขณะเดียวกันต้องมี

ความสามารถในการแข่งขันกับประเทศต่างๆทั้งในตลาดโลกและตลาดภายในประเทศเพื่อให้สามารถสร้างรายได้ทั้งจากภายในและภายนอกประเทศตลอดจนมีการสร้างฐานเศรษฐกิจและสังคมแห่งอนาคตเพื่อให้สอดคล้องกับบริบทการพัฒนาที่เปลี่ยนแปลงไป และประเทศไทยมีบทบาทที่สำคัญในเวทีโลก และมีความสัมพันธ์ทางเศรษฐกิจและการค้าอย่างแน่นแฟ้นกับประเทศในภูมิภาคเอเชีย เป็นจุดสำคัญของการเชื่อมโยงในภูมิภาค ทั้งการคมนาคมขนส่ง การผลิต การค้า การลงทุน และการทำธุรกิจ เพื่อให้เป็นพลังในการพัฒนา นอกจากนี้ยังมีความสมบูรณ์ในทุนที่จะสามารถสร้างการพัฒนาต่อเนื่องไปได้ ได้แก่ ทุนมนุษย์ ทุนทางปัญญาทุนทางการเงิน ทุนที่เป็นเครื่องมือเครื่องจักร ทุนทางสังคม และทุนทรัพยากรธรรมชาติและสิ่งแวดล้อม

ความยั่งยืน หมายถึง การพัฒนาที่สามารถสร้างความเจริญ รายได้ และคุณภาพชีวิตของประชาชนให้เพิ่มขึ้นอย่างต่อเนื่อง ซึ่งเป็นการเจริญเติบโตของเศรษฐกิจที่อยู่บนหลักการใช้ การรักษาและการฟื้นฟูฐานทรัพยากรธรรมชาติอย่างยั่งยืน ไม่ใช่ทรัพยากรธรรมชาติจนเกินพอดี ไม่สร้างมลภาวะต่อสิ่งแวดล้อมจนเกินความสามารถในการรองรับและเยียวยาของระบบนิเวศ การผลิตและการบริโภคเป็นมิตรกับสิ่งแวดล้อม และสอดคล้องกับเป้าหมายการพัฒนาที่ยั่งยืน ทรัพยากรธรรมชาติมีความอุดมสมบูรณ์มากขึ้นและสิ่งแวดล้อมมีคุณภาพดีขึ้น คนมีความรับผิดชอบต่อสังคม มีความเอื้ออาทร เสียสละเพื่อผลประโยชน์ส่วนรวม รัฐบาลมีนโยบายที่มุ่งประโยชน์ส่วนรวมอย่างยั่งยืนและให้ความสำคัญกับการมีส่วนร่วมของประชาชน และทุกภาคส่วนในสังคมยึดถือและปฏิบัติตามหลักปรัชญาของเศรษฐกิจพอเพียงเพื่อการพัฒนาอย่างสมดุล มีเสถียรภาพ และยั่งยืน

โดยมีเป้าหมายการพัฒนาประเทศ คือ “ประเทศชาติมั่นคง ประชาชนมีความสุขเศรษฐกิจพัฒนาอย่างต่อเนื่อง สังคมเป็นธรรม ฐานทรัพยากรธรรมชาติยั่งยืน” โดยยกระดับศักยภาพของประเทศในหลากหลายมิติ พัฒนาคนในทุกมิติและในทุกช่วงวัยให้เป็นคนดี เก่ง และมีคุณภาพ สร้างโอกาสและความเสมอภาคทางสังคม สร้างการเติบโตบนคุณภาพชีวิตที่เป็นมิตรกับสิ่งแวดล้อม และมีภาครัฐของประชาชนเพื่อประชาชนและประโยชน์ส่วนรวม โดยการประเมินผลการพัฒนาตามยุทธศาสตร์ชาติ ประกอบด้วย

- ๑) ความอยู่ดีมีสุขของคนไทยและสังคมไทย
- ๒) ชีตความสามารถในการแข่งขัน การพัฒนาเศรษฐกิจ และการกระจายรายได้
- ๓) การพัฒนาทรัพยากรมนุษย์ของประเทศ
- ๔) ความเท่าเทียมและความเสมอภาคของสังคม
- ๕) ความหลากหลายทางชีวภาพ คุณภาพสิ่งแวดล้อม และความยั่งยืนของทรัพยากรธรรมชาติ
- ๖) ประสิทธิภาพการบริหารจัดการและการเข้าถึงการให้บริการของภาครัฐ

๒. ประเด็นยุทธศาสตร์ชาติ

๒.๑ ยุทธศาสตร์ชาติด้านความมั่นคง

- (๑) การรักษาความสงบภายในประเทศ
- (๒) การป้องกันและแก้ไขปัญหาที่มีผลกระทบต่อความมั่นคง
- (๓) การพัฒนาศักยภาพของประเทศให้พร้อมเผชิญภัยคุกคามที่กระทบต่อความมั่นคงของชาติ
- (๔) การบูรณาการความร่วมมือด้านความมั่นคงกับอาเซียนและนานาชาติ รวมถึงองค์กรภาครัฐ

และมีมิใช่ภาครัฐ

- (๕) การพัฒนากลไกการบริหารจัดการความมั่นคงแบบองค์รวม

๒.๒ ยุทธศาสตร์ชาติด้านการสร้างความสามารถในการแข่งขัน

- (๑) การเกษตรสร้างมูลค่า
- (๒) อุตสาหกรรมและบริการแห่งอนาคต
- (๓) สร้างความหลากหลายด้านการท่องเที่ยว
- (๔) โครงสร้างพื้นฐาน เชื่อมไทย เชื่อมโลก
- (๕) พัฒนาเศรษฐกิจบนพื้นฐานผู้ประกอบการยุคใหม่

๒.๓ ยุทธศาสตร์ชาติด้านการพัฒนาและเสริมสร้างศักยภาพทรัพยากรมนุษย์

- (๑) การปรับเปลี่ยนค่านิยมและวัฒนธรรม
- (๒) การพัฒนาศักยภาพคนตลอดช่วงชีวิต
- (๓) ปฏิรูปกระบวนการเรียนรู้ที่ตอบสนองต่อการเปลี่ยนแปลงในศตวรรษที่ ๒๑
- (๔) การตระหนักถึงพหุปัญญาของมนุษย์ที่หลากหลาย
- (๕) การเสริมสร้างให้คนไทยมีสุขภาวะที่ดี
- (๖) การสร้างสภาพแวดล้อมที่เอื้อต่อการพัฒนาและเสริมสร้างศักยภาพทรัพยากรมนุษย์
- (๗) การเสริมสร้างศักยภาพการกีฬาในการสร้างคุณค่าทางสังคมและพัฒนาประเทศ

๒.๔ ยุทธศาสตร์ชาติด้านการสร้างโอกาสและความเสมอภาคทางสังคม

- (๑) การลดความเหลื่อมล้ำ สร้างความเป็นธรรมในทุกมิติ
- (๒) การกระจายศูนย์กลางความเจริญทางเศรษฐกิจ สังคม และเทคโนโลยี
- (๓) การเสริมสร้างพลังทางสังคม
- (๔) การเพิ่มขีดความสามารถของชุมชนท้องถิ่นในการพัฒนา การพึ่งตนเองและการจัดการตนเอง

๒.๕ ยุทธศาสตร์ชาติด้านการสร้างการเติบโตบนคุณภาพชีวิตที่เป็นมิตรกับสิ่งแวดล้อม

- (๑) สร้างการเติบโตอย่างยั่งยืนบนสังคมเศรษฐกิจสีเขียว
- (๒) สร้างการเติบโตอย่างยั่งยืนบนสังคมเศรษฐกิจภาคทะเล
- (๓) สร้างการเติบโตอย่างยั่งยืนบนสังคมที่เป็นมิตรต่อสภาพภูมิอากาศ
- (๔) พัฒนาพื้นที่เมือง ชนบท เกษตรกรรมและอุตสาหกรรมเชิงนิเวศ มุ่งเน้นความเป็นเมืองที่

เติบโตอย่างต่อเนื่อง

- (๕) พัฒนาความมั่นคงน้ำ พลังงาน และเกษตรที่เป็นมิตรต่อสิ่งแวดล้อม
- (๖) ยกระดับกระบวนการทัศน์เพื่อกำหนดอนาคตประเทศ

๒.๖ ยุทธศาสตร์ชาติด้านการปรับสมดุลและพัฒนาระบบการบริหารจัดการภาครัฐ

- (๑) ภาครัฐที่ยึดประชาชนเป็นศูนย์กลาง ตอบสนองความต้องการ และให้บริการอย่างสะดวก

รวดเร็ว โปร่งใส

- (๒) ภาครัฐบริหารงานแบบบูรณาการโดยมียุทธศาสตร์ชาติเป็นเป้าหมายและเชื่อมโยงการพัฒนา

ในทุกระดับ ทุกประเด็น ทุกภารกิจ และทุกพื้นที่

- (๓) ภาครัฐมีขนาดเล็กลง เหมาะสมกับภารกิจ ส่งเสริมให้ประชาชนและทุกภาคส่วนมีส่วนร่วมใน

การพัฒนาประเทศ

- (๔) ภาครัฐมีความทันสมัย

- (๕) บุคลากรภาครัฐเป็นคนดีและเก่ง ยึดหลักคุณธรรม จริยธรรม มีจิตสำนึกมีความสามารถสูง

มุ่งมั่น และเป็นมืออาชีพ

- (๖) ภาครัฐมีความโปร่งใส ปลอดการทุจริตและประพฤติมิชอบ

- (๗) กฎหมายมีความสอดคล้องเหมาะสมกับบริบทต่าง ๆ และมีเท่าที่จำเป็น

- (๘) กระบวนการยุติธรรมเคารพสิทธิมนุษยชนและปฏิบัติต่อประชาชนโดยเสมอภาค

(๑.๒) แผนพัฒนาเศรษฐกิจและสังคมแห่งชาติ ฉบับที่ ๑๓ (พ.ศ. ๒๕๖๖ - ๒๕๗๐)

การดำเนินงานเพื่อขับเคลื่อนการพัฒนาเศรษฐกิจและสังคมของประเทศก่อนที่จะมีการประกาศใช้ยุทธศาสตร์ชาติ ๒๐ ปี (พ.ศ. ๒๕๖๑ - ๒๕๘๐) ได้อาศัยแผนพัฒนาเศรษฐกิจและสังคมแห่งชาติเป็นแผนหลักเพื่อเป็นกรอบในการวางแผนปฏิบัติราชการและแผนในระดับปฏิบัติต่าง ๆ รวมถึงการจัดทำคำของบประมาณรายจ่ายประจำปีให้มีความสอดคล้องเชื่อมโยงกัน แผนพัฒนาเศรษฐกิจและสังคมแห่งชาติฉบับที่ผ่าน ๆ มา จึงมีลักษณะการกำหนดประเด็นการพัฒนาประเทศในภาพกว้างที่ครอบคลุมทุกมิติ เพื่อให้หน่วยงานภาครัฐทุกระดับ สามารถเชื่อมโยงภารกิจและจัดทำแผนปฏิบัติราชการและคำของบประมาณให้อยู่ภายใต้กรอบการสนับสนุนเป้าหมายของแผนพัฒนาการพัฒนาประเทศภายใต้แผนพัฒนา ฉบับที่ผ่านมาจึงให้ความสำคัญกับมิติการพัฒนาประเทศทุกด้านอย่างเท่าเทียมและสมดุลกัน โดยจุดเน้นของแต่ละยุทธศาสตร์การพัฒนามุ่งเน้นการบรรลุเป้าหมายการพัฒนาแต่ละด้านเป็นหลักเพื่อมุ่งหมายให้ผลสัมฤทธิ์ที่เกิดขึ้นจากการขับเคลื่อนการพัฒนาของแต่ละมิตินำไปสู่การบูรณาการผลรวมที่สนับสนุนการดำเนินงานซึ่งกันและกันและส่งผลให้ประเทศบรรลุเป้าหมายในภาพใหญ่ที่กำหนดขึ้นภายใต้แผนพัฒนาฯ ได้

วัตถุประสงค์และเป้าหมายการพัฒนา

การพัฒนาประเทศในระยะ ๕ ปี ของแผนพัฒนา ฉบับที่ ๑๓ ให้สามารถก้าวข้ามความท้าทายที่เป็นอุปสรรคต่อการบรรลุเป้าหมายตามยุทธศาสตร์ชาติ จำเป็นจะต้องเร่งแก้ไขจุดอ่อนและข้อจำกัดของประเทศที่มีอยู่เดิมรวมทั้งเพิ่มศักยภาพในการรับมือกับความเสี่ยงสำคัญที่มาจาก การเปลี่ยนแปลงของบริบททั้งจากภายนอกและภายใน ตลอดจนการเสริมสร้างความสามารถในการสร้างสรรค์ประโยชน์จากโอกาส ที่เกิดขึ้นได้อย่างเหมาะสมและทัน่วงที่ด้วยเหตุนี้ การกำหนดทิศทางพัฒนาประเทศในระยะของ แผนพัฒนา ฉบับที่ ๑๓ จึงมีวัตถุประสงค์เพื่อพลิกโฉมประเทศไทยสู่ “สังคมก้าวหน้า เศรษฐกิจสร้างมูลค่า อย่างยั่งยืน” ซึ่งหมายถึงการสร้างการเปลี่ยนแปลงที่ครอบคลุมตั้งแต่ระดับโครงสร้าง นโยบาย และกลไก เพื่อมุ่งเสริมสร้างสังคมที่ก้าวหน้าพลวัตของโลกและเกื้อหนุนให้คนไทยมีโอกาสที่จะพัฒนาตนเองได้อย่าง เต็มศักยภาพ พร้อมกับการยกระดับกิจกรรมการผลิตและการให้บริการให้สามารถสร้างมูลค่าเพิ่มที่สูงขึ้น โดยอยู่บนพื้นฐานของความยั่งยืนทางสิ่งแวดล้อม เพื่อให้เป็นไปตามวัตถุประสงค์ข้างต้น แผนพัฒนาฯ ฉบับที่ ๑๓ จึงได้กำหนดเป้าหมายหลักของการพัฒนาจำนวน ๕ ประการ ประกอบด้วย

การปรับโครงสร้างภาคการผลิตและบริการสู่เศรษฐกิจฐานนวัตกรรม มุ่งยกระดับขีดความสามารถในการแข่งขันของภาคการผลิตและบริการสำคัญ ผ่านการผลักดันส่งเสริมการสร้างมูลค่าเพิ่ม โดยใช้นวัตกรรม เทคโนโลยี และความคิดสร้างสรรค์ ที่ตอบโจทย์พัฒนาการของสังคมยุคใหม่และเป็นมิตร ต่อสิ่งแวดล้อม พร้อมทั้งให้ความสำคัญกับการเชื่อมโยงเศรษฐกิจท้องถิ่นและผู้ประกอบการรายย่อยกับห่วงโซ่ มูลค่าของภาคการผลิตและบริการเป้าหมายรวมถึงพัฒนาระบบนิเวศที่ส่งเสริมการค้าการลงทุนและนวัตกรรม

การพัฒนาคนสำหรับโลกยุคใหม่ มุ่งพัฒนาให้คนไทยมีทักษะและคุณลักษณะที่เหมาะสมกับโลกยุคใหม่ทั้งทักษะในด้านความรู้ทักษะทางพฤติกรรมและคุณลักษณะตามบรรทัดฐานที่ดีของสังคม และเร่งรัดการเตรียมพร้อมกำลังคนให้มีคุณภาพสอดคล้องกับความต้องการของตลาดแรงงาน และเอื้อต่อการปรับโครงสร้างเศรษฐกิจไปสู่ภาคการผลิตและบริการเป้าหมายที่มีศักยภาพและผลิตภาพสูงขึ้น รวมทั้ง ให้ความสำคัญกับการสร้างหลักประกันและความคุ้มครองทางสังคมที่สามารถส่งเสริมความมั่นคงในชีวิต

การมุ่งสู่สังคมแห่งโอกาสและความเป็นธรรม มุ่งลดความเหลื่อมล้ำทางเศรษฐกิจและสังคมทั้งในเชิงรายได้ พื้นที่ ความมั่งคั่ง และการแข่งขันของภาคธุรกิจ ด้วยการสนับสนุนช่วยเหลือกลุ่มเปราะบางและผู้ด้อยโอกาสให้มีโอกาสในการเลื่อนสถานะทางเศรษฐกิจและสังคม กระจายโอกาสทางเศรษฐกิจและจัดให้มีบริการสาธารณะที่มีคุณภาพอย่างทั่วถึงและเท่าเทียมในทุกพื้นที่ พร้อมทั้งเพิ่มโอกาสในการแข่งขัน ของภาคธุรกิจให้เปิดกว้างและเป็นธรรม

การเปลี่ยนผ่านการผลิตและบริการไปสู่ความยั่งยืน มุ่งลดการก่อกมลพิษ ควบคู่ไปกับ การผลักดันให้เกิดการใช้ทรัพยากรธรรมชาติอย่างมีประสิทธิภาพและสอดคล้องกับขีดความสามารถ ในการรองรับของระบบนิเวศ ตลอดจน

ลดปริมาณการปล่อยก๊าซเรือนกระจกเพื่อให้ประเทศไทยบรรลุ เป้าหมายความเป็นกลางทางคาร์บอนภายในปี ๒๕๙๓ และบรรลุเป้าหมายการปล่อยก๊าซเรือนกระจกสุทธิ เป็นศูนย์ภายในปี ๒๖๐๘

การเสริมสร้างความสามารถของประเทศในการรับมือกับการเปลี่ยนแปลงและความเสี่ยง ภายใต้บริบทโลกใหม่ มุ่งสร้างความพร้อมในการรับมือและแสวงหาโอกาสจากการเป็นสังคมสูงวัยการเปลี่ยนแปลงสภาพภูมิอากาศภัยโรคระบาดและภัยคุกคามทางไซเบอร์ พัฒนาโครงสร้างพื้นฐานและกลไกทางสถาบันที่เอื้อต่อการเปลี่ยนแปลงสู่ดิจิทัลรวมทั้งปรับปรุงโครงสร้างและระบบการบริหารงานของภาครัฐให้สามารถตอบสนองต่อการเปลี่ยนแปลงของบริบททางเศรษฐกิจ สังคม และเทคโนโลยีได้อย่างทันเวลามีประสิทธิภาพ และมีธรรมาภิบาล

หมุดหมายการพัฒนา

เพื่อถ่ายทอดเป้าหมายหลักไปสู่ภาพของการขับเคลื่อนที่ชัดเจนในลักษณะของวาระการพัฒนาที่เอื้อให้เกิดการทำงานร่วมกันของหน่วยงานและหลายภาคส่วนในการผลักดันการพัฒนาเรื่องใดเรื่องหนึ่งให้เกิดผลได้อย่างเป็นรูปธรรม แผนพัฒนา ฉบับที่ ๑๓ จึงได้กำหนดหมุดหมายการพัฒนา จำนวน ๑๓ หมุดหมาย ซึ่งเป็นการบ่งบอกถึงสิ่งที่ประเทศไทยปรารถนาจะ “เป็น” หรือมุ่งหวังจะ “มี” เพื่อสะท้อนประเด็นการพัฒนาที่มีลำดับความสำคัญสูงต่อการพลิกโฉมประเทศไทยสู่ “สังคมก้าวหน้า เศรษฐกิจ สร้างมูลค่าอย่างยั่งยืน” โดยหมุดหมายทั้ง ๑๓ ประการ แบ่งออกได้เป็น ๔ มิติ ดังนี้

มิติภาคการผลิตและบริการเป้าหมาย

หมุดหมายที่ ๑ ไทยเป็นประเทศชั้นนำด้านสินค้าเกษตรและเกษตรแปรรูปมูลค่าสูง

เป้าหมายที่ ๑ มูลค่าเพิ่มของสินค้าเกษตรและเกษตรแปรรูปสูงขึ้น

ตัวชี้วัดที่ ๑.๑ ผลิตภัณฑ์มวลรวมในประเทศสาขาเกษตรเด็บโต ร้อยละ ๔.๕ ต่อปี

ตัวชี้วัดที่ ๑.๒ รายได้สุทธิต่อครัวเรือนเกษตรกร ไม่ต่ำกว่า ๕๓๗,๐๐๐ บาทต่อครัวเรือน เมื่อสิ้นสุดแผน

ตัวชี้วัดที่ ๑.๓ พื้นที่เกษตรอินทรีย์ เพิ่มขึ้นเป็น ๒.๐ ล้านไร่ และพื้นที่เกษตรที่ได้รับการรับรองตามหลักการปฏิบัติทางการเกษตรที่ดีเพิ่มขึ้นเป็น ๒.๕ ล้านไร่ เมื่อสิ้นสุดแผน

ตัวชี้วัดที่ ๑.๔ พื้นที่เพาะปลูกพืชที่ไม่เหมาะสมลดลงร้อยละ ๑๐ เมื่อสิ้นสุดแผน

เป้าหมายที่ ๒ การพัฒนาโครงสร้างพื้นฐานและระบบบริหารจัดการ เพื่อคุณภาพ ความมั่นคงทางอาหาร และความยั่งยืนของภาคเกษตร

ตัวชี้วัดที่ ๒.๑ ภาคเกษตรมีผลผลิตภาพการผลิตรวม เฉลี่ยร้อยละ ๑.๕ เมื่อสิ้นสุดแผน

ตัวชี้วัดที่ ๒.๒ มีตลาดกลางสินค้าเกษตรภูมิภาคในภาคเหนือ ๒ แห่ง ภาคตะวันออกเฉียงเหนือ ๒ แห่ง ภาคใต้ ๒ แห่ง ภาคกลาง ๑ แห่ง และภาคตะวันออก ๑ แห่ง เมื่อสิ้นสุดแผน

ตัวชี้วัดที่ ๒.๓ น้ำไหลลงอ่างเก็บน้ำ ทั่วประเทศมีปริมาณอย่างน้อย ๔๐,๐๐๐ ล้านลูกบาศก์เมตรต่อปี เมื่อสิ้นสุดแผน

ตัวชี้วัดที่ ๒.๔ ระบบชลประทานมีประสิทธิภาพไม่ต่ำกว่าร้อยละ ๗๕ เมื่อสิ้นสุดแผน

ตัวชี้วัดที่ ๒.๕ เกิดการใช้น้ำในพื้นที่เกษตรนอกเขตชลประทาน ไม่ต่ำกว่าร้อยละ ๒๐ ของพื้นที่ เมื่อสิ้นสุดแผน

ตัวชี้วัดที่ ๒.๖ มีพื้นที่ที่สามารถลดความเสี่ยงภัยน้ำท่วม-น้ำแล้ง และเกิดระบบจัดการน้ำชุมชนจำนวน ไม่น้อยกว่า ๔,๐๐๐ ตำบล เมื่อสิ้นสุดแผน ๒๙

เป้าหมายที่ ๓ การเพิ่มศักยภาพและบทบาทของผู้ประกอบการเกษตรในฐานะหุ้นส่วนเศรษฐกิจของห่วงโซ่อุปทานที่ได้รับส่วนแบ่งประโยชน์อย่างเหมาะสมและเป็นธรรม

ตัวชี้วัดที่ ๓.๑ จำนวนสหกรณ์ภาคเกษตรในชั้นที่ ๑ ตามเกณฑ์การจัดระดับความเข้มแข็งสหกรณ์เพิ่มขึ้น อย่างน้อยร้อยละ ๑๘ เมื่อสิ้นสุดแผน

ตัวชี้วัดที่ ๓.๒ จำนวนกลุ่มเกษตรกรในชั้นที่ ๑ ตามเกณฑ์การจัดระดับความเข้มแข็งกลุ่มเกษตรกรเพิ่มขึ้น อย่างน้อยร้อยละ ๖ เมื่อสิ้นสุดแผน

ตัวชี้วัดที่ ๓.๓ จำนวนวิสาหกิจชุมชนในระดับดี ตามเกณฑ์การจัดระดับความเข้มแข็งวิสาหกิจชุมชนเพิ่มขึ้น อย่างน้อยร้อยละ ๓๕ เมื่อสิ้นสุดแผน

ตัวชี้วัดที่ ๓.๔ ผู้ประกอบการเกษตรเพิ่มขึ้นปีละ ๔,๐๐๐ ราย

หมวดหมายที่ ๒ ไทยเป็นจุดหมายของการท่องเที่ยวที่เน้นคุณภาพและความยั่งยืน

เป้าหมายที่ ๑ การเปลี่ยนการท่องเที่ยวไทยเป็นการท่องเที่ยวคุณภาพสูงที่เชื่อมโยงกับอุตสาหกรรมและบริการที่มีศักยภาพอื่น

ตัวชี้วัดที่ ๑.๑ นักท่องเที่ยวชาวไทยและชาวต่างชาติมีค่าใช้จ่ายต่อวันเพิ่มขึ้นเฉลี่ยร้อยละ ๑๐ ต่อปี

ตัวชี้วัดที่ ๑.๒ อันดับดัชนีการพัฒนาการเดินทางและการท่องเที่ยวดีขึ้น โดยมีอันดับรวมไม่เกินอันดับที่ ๒๕ ด้านความปลอดภัยและการรักษาความปลอดภัยไม่เกินอันดับที่ ๕๐ ด้านความยั่งยืน ด้านสิ่งแวดล้อมไม่เกินอันดับที่ ๕๐ ด้านสุขภาพและสุขอนามัยไม่เกินอันดับที่ ๕๐ และด้านทรัพยากรทางวัฒนธรรมและการท่องเที่ยวเชิงธุรกิจ ไม่เกินอันดับที่ ๒๕ ๓๘

ตัวชี้วัดที่ ๑.๓ ระดับความพึงพอใจของนักท่องเที่ยวเพิ่มขึ้น ๐.๐๕ คะแนนต่อปี

ตัวชี้วัดที่ ๑.๔ จำนวนนักท่องเที่ยวกลุ่มเดินทางซ้ำเพิ่มขึ้นเฉลี่ยร้อยละ ๑๕ ต่อปี

เป้าหมายที่ ๒ การปรับโครงสร้างการท่องเที่ยวให้พึ่งพานักท่องเที่ยวในประเทศและมีการกระจายโอกาสทางเศรษฐกิจมากขึ้น

ตัวชี้วัดที่ ๒.๑ รายได้จากการท่องเที่ยวเมืองรองเฉลี่ยทุกเมืองเพิ่มขึ้นร้อยละ ๑๐ ต่อปี (ค่าเฉลี่ยถ่วงน้ำหนักของ เมืองรองทั้งหมด)

ตัวชี้วัดที่ ๒.๒ รายได้จากนักท่องเที่ยวชาวไทย เพิ่มขึ้นร้อยละ ๑๐ ต่อปี ตัวชี้วัดที่ ๒.๓ มีชุมชนที่เป็นวิสาหกิจเพื่อสังคม เพิ่มขึ้นเฉลี่ยปีละ ๕๐ ชุมชน

เป้าหมายที่ ๓ การท่องเที่ยวไทยต้องมีการบริหารจัดการอย่างยั่งยืนในทุกมิติ

ตัวชี้วัดที่ ๓.๑ ผู้ประกอบการและแหล่งท่องเที่ยวได้รับมาตรฐานการท่องเที่ยวไทย เพิ่มขึ้นร้อยละ ๑๐ ต่อปี

ตัวชี้วัดที่ ๓.๒ ชุมชนท่องเที่ยวได้รับมาตรฐานการท่องเที่ยวโดยชุมชน เพิ่มขึ้นไม่น้อยกว่าปีละ ๕๐ ชุมชน

หมวดหมายที่ ๓ ไทยเป็นฐานการผลิตยานยนต์ไฟฟ้าที่สำคัญของโลก

เป้าหมายที่ ๑ การสร้างอุปสงค์ของรถยนต์ไฟฟ้าประเภทต่าง ๆ เพื่อการใช้ในประเทศและส่งออก

ตัวชี้วัดที่ ๑.๑ ปริมาณการใช้ยานยนต์ไฟฟ้า (ยานยนต์ที่ปล่อยมลพิษเป็นศูนย์ซึ่งหมายถึงจำนวนจดทะเบียน รถยนต์ใหม่ ประกอบด้วยรถยนต์ประเภทยานยนต์ไฟฟ้าพลังงานแบตเตอรี่ และยานยนต์ไฟฟ้า เซลล์เชื้อเพลิง) จำนวน ๒๘๒,๒๔๐ คัน คิดเป็นร้อยละ ๒๖ ของยานยนต์ทั้งหมด ภายในปี ๒๕๗๐

ตัวชี้วัดที่ ๑.๒ ปริมาณการผลิตยานยนต์ไฟฟ้า (ยานยนต์ที่ปล่อยมลพิษเป็นศูนย์) จำนวน ๓๘๐,๒๕๐ คัน คิดเป็นร้อยละ ๑๗ ของยานยนต์ทั้งหมด ภายในปี ๒๕๗๐

ตัวชี้วัดที่ ๑.๓ ปริมาณรถยนต์ที่ได้ปรับเปลี่ยนเป็นยานยนต์ไฟฟ้าดัดแปลงเพิ่มขึ้นไม่น้อยกว่า ๔๐,๐๐๐ คัน ภายในปี ๒๕๗๐

ตัวชี้วัดที่ ๑.๔ อัตราการขยายตัวของมูลค่าการส่งออกยานยนต์ไฟฟ้าเพิ่มขึ้นร้อยละ ๕ ต่อปี หรืออัตราการขยายตัวของมูลค่าส่งออกชิ้นส่วนยานยนต์ไฟฟ้าของไทยเพิ่มขึ้นร้อยละ ๕ ต่อปี

เป้าหมายที่ ๒ ผู้ประกอบการเดิมสามารถปรับตัวไปสู่การผลิตยานยนต์ไฟฟ้าและมีการลงทุนเทคโนโลยียานยนต์ไฟฟ้าที่สำคัญภายในประเทศ

ตัวชี้วัดที่ ๒.๑ อุตสาหกรรมยานยนต์ไทยเป็นฐานการผลิตอันดับ ๑ ในอาเซียน และอยู่อันดับ ๑ ใน ๑๐ ของโลก

ตัวชี้วัดที่ ๒.๒ มูลค่าส่งเสริมการลงทุนในอุตสาหกรรมยานยนต์ไฟฟ้าและชิ้นส่วนรวมไม่น้อยกว่า ๑๓๐,๐๐๐ ล้านบาท ภายในปี ๒๕๗๐

ตัวชี้วัดที่ ๒.๓ จำนวนผู้ประกอบการในห่วงโซ่อุปทานของยานยนต์ไฟฟ้าเพิ่มขึ้นไม่น้อยกว่า ๑๔ ราย และเกิดการลงทุนเทคโนโลยีสำคัญของยานยนต์ไฟฟ้าในประเทศไทยภายในปี ๒๕๗๐ ๔๗

ตัวชี้วัดที่ ๒.๔ สัดส่วนจำนวนผู้ประกอบการเดิมที่สามารถปรับเปลี่ยนธุรกิจไปสู่ธุรกิจใหม่เพิ่มขึ้นร้อยละ ๑๐ ภายในปี ๒๕๗๐

ตัวชี้วัดที่ ๒.๕ จำนวนแรงงานเดิมที่ได้รับการพัฒนาฝีมือแรงงานด้านยานยนต์ไฟฟ้าและเข้ามาเป็นแรงงาน ในอุตสาหกรรมใหม่เพิ่มขึ้น ๕,๐๐๐ คน ภายในปี ๒๕๗๐

เป้าหมายที่ ๓ การสร้างความพร้อมของปัจจัยสนับสนุนอย่างเป็นระบบ

ตัวชี้วัดที่ ๓.๑ มูลค่าการลงทุนด้านวิทยาศาสตร์ เทคโนโลยี วิจัย และนวัตกรรมที่เกี่ยวข้องกับยานยนต์เพิ่มขึ้น ร้อยละ ๒๐ ต่อปี

ตัวชี้วัดที่ ๓.๒ แรงงานที่ได้รับการพัฒนาฝีมือแรงงานด้านยานยนต์ไฟฟ้ามีจำนวนไม่น้อยกว่า ๓๐,๐๐๐ คน ภายในปี ๒๕๗๐

ตัวชี้วัดที่ ๓.๓ จำนวนสถานีอัดประจุไฟฟ้าสาธารณะ/หัวจ่ายชาร์จเร็ว เพิ่มขึ้น ๕,๐๐๐ หัวจ่าย ภายในปี ๒๕๗๐

ตัวชี้วัดที่ ๓.๔ จำนวนมาตรฐานด้านคุณสมบัติและความปลอดภัยของชิ้นส่วนหลักทั้งหมดของยานยนต์ไฟฟ้า เพิ่มขึ้นไม่น้อยกว่า ๑๕ ฉบับต่อปี

ตัวชี้วัดที่ ๓.๕ มลพิษทางอากาศ (ฝุ่นละอองที่มีขนาดเล็กกว่า ๒.๕ ไมครอน) และปริมาณการปล่อยก๊าซเรือนกระจกในภาคคมนาคมขนส่งลดลงร้อยละ ๔ ต่อปี

หมวดหมายที่ ๔ ไทยเป็นศูนย์กลางทางการแพทย์และสุขภาพมูลค่าสูง

เป้าหมายที่ ๑ ไทยมีศักยภาพในการสร้างมูลค่าทางเศรษฐกิจจากสินค้าและบริการสุขภาพ

ตัวชี้วัดที่ ๑.๑ สัดส่วนมูลค่าเพิ่มสินค้าและบริการสุขภาพต่อผลิตภัณฑ์มวลรวมในประเทศอยู่ที่ร้อยละ ๑.๗

เป้าหมายที่ ๒ องค์กรความรู้ด้านการแพทย์และสาธารณสุขมีศักยภาพ เอื้อต่อการสร้างมูลค่าเพิ่มในสินค้าและบริการทางสุขภาพ

ตัวชี้วัดที่ ๒.๑ มูลค่าการนำเข้าครุภัณฑ์ทางการแพทย์ลดลงไม่น้อยกว่าร้อยละ ๒๐ (๒๐,๐๐๐ ล้านบาท) เมื่อสิ้นสุดแผน

เป้าหมายที่ ๓ ประชาชนไทยได้รับความเป็นธรรมในการเข้าถึงบริการสุขภาพ

ตัวชี้วัดที่ ๓.๑ สัดส่วนค่าใช้จ่ายด้านสุขภาพของครัวเรือนต่อค่าใช้จ่ายสุขภาพทั้งหมดไม่เกินร้อยละ ๑๒

เป้าหมายที่ ๔ ระบบบริหารจัดการภาวะฉุกเฉินด้านสุขภาพมีความพร้อมรองรับภัยคุกคามสุขภาพ

ตัวชี้วัดที่ ๔.๑ การประเมินผลสมรรถนะหลักในการปฏิบัติตามกฎอนามัยระหว่างประเทศทุกตัวชี้วัดมีค่าไม่ต่ำกว่า ๔

หมวดหมู่ที่ ๕ ไทยเป็นประตูสู่การค้าการลงทุนและยุทธศาสตร์ทางโลจิสติกส์ที่สำคัญของภูมิภาค

เป้าหมายที่ ๑ ไทยเป็นประตูการค้าการลงทุนในภูมิภาค

ตัวชี้วัดที่ ๑.๑ อันดับความสามารถในการแข่งขันด้านเศรษฐกิจ (โดยสถาบันการจัดการนานาชาติ) มีอันดับดีขึ้น

เป้าหมายที่ ๒ ไทยเป็นห่วงโซ่อุปทานของภูมิภาค

ตัวชี้วัดที่ ๒.๑ ๑) มูลค่าการลงทุนรวมในประเทศขยายตัวเฉลี่ยไม่น้อยกว่าร้อยละ ๖ ต่อปี หรือ ๒) สัดส่วน การลงทุนรวมต่อผลผลิตมวลรวมในประเทศเฉลี่ยไม่น้อยกว่าร้อยละ ๒๗ ต่อปี

ตัวชี้วัดที่ ๒.๒ ๑) มูลค่าการส่งออกสินค้าของไทยกับประเทศทั่วโลกขยายตัวเฉลี่ยไม่น้อยกว่าร้อยละ ๗ ต่อปี หรือ ๒) สัดส่วนการเติบโตของปริมาณการส่งออกสินค้าของไทยต่อการเติบโตของปริมาณ การส่งออกสินค้าของโลกเฉลี่ยไม่น้อยกว่า ๑.๕ ต่อปี

เป้าหมายที่ ๓ ไทยเป็นประตูและทางเชื่อมโครงข่ายคมนาคมและโลจิสติกส์ของภูมิภาค

ตัวชี้วัดที่ ๓.๑ ดัชนีวัดประสิทธิภาพด้านโลจิสติกส์ระหว่างประเทศของประเทศไทยอยู่ในอันดับไม่ต่ำกว่าอันดับที่ ๒๕ หรือคะแนนไม่ต่ำกว่า ๓.๖๐

ตัวชี้วัดที่ ๓.๒ สัดส่วนต้นทุนโลจิสติกส์ของประเทศไทยต่อผลิตภัณฑ์มวลรวมในประเทศน้อยกว่าร้อยละ ๑๑

หมวดหมู่ที่ ๖ ไทยเป็นศูนย์กลางอุตสาหกรรมอิเล็กทรอนิกส์อัจฉริยะและอุตสาหกรรมดิจิทัลของอาเซียน

เป้าหมายที่ ๑ เศรษฐกิจดิจิทัลภายในประเทศมีการขยายตัวเพิ่มขึ้น

ตัวชี้วัดที่ ๑.๑ สัดส่วนมูลค่าเพิ่มของอุตสาหกรรมเทคโนโลยีดิจิทัลต่อผลิตภัณฑ์มวลรวมในประเทศเพิ่มขึ้น เป็นร้อยละ ๓๐ ภายในปี ๒๕๗๐

ตัวชี้วัดที่ ๑.๒ มีกระดานข้อมูลดิจิทัลของภาครัฐที่สามารถติดตามจำนวนธุรกรรมงานบริการภาครัฐที่ปรับเปลี่ยนเป็นดิจิทัลได้ภายในปี ๒๕๖๖ และงานบริการภาคประชาชนของภาครัฐต้องปรับเปลี่ยนเป็นดิจิทัลทั้งหมดภายในปี ๒๕๗๐

ตัวชี้วัดที่ ๑.๓ มูลค่าของค่าใช้จ่ายทางการวิจัยและพัฒนาด้านนวัตกรรมเพิ่มขึ้นเป็นอย่างน้อยร้อยละ ๕ ของจีดีพี ภายในปี ๒๕๗๐

ตัวชี้วัดที่ ๑.๔ มีบริการอินเทอร์เน็ตความเร็วสูงที่สามารถเข้าถึงและพร้อมใช้แก่ประชาชนโดยครอบคลุมพื้นที่ ทุกหมู่บ้าน พื้นที่ชุมชน และสถานที่ท่องเที่ยว

เป้าหมายที่ ๒ การส่งออกของอุตสาหกรรมอิเล็กทรอนิกส์อัจฉริยะของประเทศเพิ่มขึ้น

ตัวชี้วัดที่ ๒.๑ สัดส่วนการส่งออกในอุตสาหกรรมอิเล็กทรอนิกส์อัจฉริยะของประเทศคิดเป็นร้อยละ ๖๐ ของมูลค่าการส่งออกอุตสาหกรรมไฟฟ้าและอิเล็กทรอนิกส์ทั้งหมดภายในปี ๒๕๗๐

ตัวชี้วัดที่ ๒.๒ มีบุคลากรที่มีทักษะด้าน “ผู้บูรณาการระบบอิเล็กทรอนิกส์อัจฉริยะ” เพื่อรองรับการขยายตัวของอุตสาหกรรมอิเล็กทรอนิกส์อัจฉริยะ จำนวน ๔๐๐,๐๐๐ รายภายในปี ๒๕๗๐

เป้าหมายที่ ๓ อุตสาหกรรมดิจิทัลและอุตสาหกรรมอิเล็กทรอนิกส์อัจฉริยะของประเทศมีความเข้มแข็งขึ้น

ตัวชี้วัดที่ ๓.๑ จำนวนผู้ประกอบการด้านเทคโนโลยีขนาดใหญ่ของโลกลงทุนในประเทศไทยอย่างน้อย ๓ ราย ภายในปี ๒๕๗๐

ตัวชี้วัดที่ ๓.๒ จำนวนสตาร์ทอัพด้านเทคโนโลยีเพิ่มขึ้นไม่น้อยกว่า ๖,๐๐๐ แห่ง ในปี ๒๕๗๐ โดย ๑ ใน ๓ เป็นผู้ประกอบการที่ย้ายมาจากต่างประเทศ

ตัวชี้วัดที่ ๓.๓ มีแรงงานที่เป็นผู้เชี่ยวชาญทางดิจิทัล (ระดับ ๔) ไม่น้อยกว่าร้อยละ ๖ ของจำนวนประชากรไทย ภายในปี ๒๕๗๐

ตัวชี้วัดที่ ๓.๔ มีจุดเชื่อมต่อและแลกเปลี่ยนข้อมูลจรรยาบรรณอินเทอร์เน็ตระหว่างประเทศ ที่ทำให้บริการดิจิทัล ของไทยสามารถแข่งขันได้ภายในปี ๒๕๗๐

มิติโอกาสและความเสมอภาคทางเศรษฐกิจ

หมวดหมายที่ ๗ ไทยมีวิสาหกิจขนาดกลางและขนาดย่อมที่เข้มแข็ง มีศักยภาพสูง และสามารถแข่งขันได้

เป้าหมายที่ ๑ วิสาหกิจขนาดกลางและขนาดย่อมมีสภาพแวดล้อมที่เอื้ออำนวยต่อการเติบโตและแข่งขันได้

ตัวชี้วัดที่ ๑.๑ สัดส่วนวิสาหกิจขนาดกลางและขนาดย่อมที่ขึ้นทะเบียนกับสำนักงานประกันสังคม (มาตรา ๓๓) ต่อวิสาหกิจขนาดกลางและขนาดย่อมรวมเพิ่มขึ้นเป็นร้อยละ ๒๐ สัดส่วนวิสาหกิจขนาดกลาง และขนาดย่อมที่จดทะเบียนนิติบุคคลต่อวิสาหกิจขนาดกลางและขนาดย่อมรวมเพิ่มขึ้นเป็น ร้อยละ ๔๐ สัดส่วนวิสาหกิจขนาดกลางและขนาดย่อมที่จดทะเบียนภาษีมูลค่าเพิ่มต่อวิสาหกิจขนาด กลางและขนาดย่อมรวม เพิ่มขึ้นเป็นร้อยละ ๕ ใน ปี ๒๕๗๐ รวมทั้งสัดส่วนวิสาหกิจขนาดกลาง และขนาดย่อมที่จดทะเบียนพาณิชย์ต่อวิสาหกิจขนาดกลางและขนาดย่อมรวมเพิ่มขึ้นเป็น ร้อยละ ๒๐ ในปี ๒๕๗๐

ตัวชี้วัดที่ ๑.๒ มูลค่าการระดมทุนผ่านตลาดทุน ขยายตัวเฉลี่ยไม่ต่ำกว่าร้อยละ ๑๒ ต่อปี และสัดส่วน การเข้าถึง สินเชื่อของวิสาหกิจขนาดกลางและขนาดย่อมต่อสินเชื่อรวมเพิ่มขึ้นเป็นไม่น้อยกว่าร้อยละ ๖๐ ภายในปี ๒๕๗๐

ตัวชี้วัดที่ ๑.๓ อันดับความสามารถในการแข่งขันด้านกฎระเบียบทางการค้าไม่เกินอันดับที่ ๔๐ ในปี ๒๕๗๐ มีการออกกฎหมายลำดับรองภายใต้พระราชบัญญัติการแข่งขันทางการค้า พ.ศ. ๒๕๖๐ จำนวนเฉลี่ยไม่น้อยกว่า ๒ ฉบับต่อปีและมีสัดส่วนของจำนวนเรื่องร้องเรียนที่พิจารณาแล้วเสร็จต่อจำนวนเรื่องร้องเรียนรวมเพิ่มขึ้นเป็นร้อยละ ๘๐ - ๙๐ ต่อปี

ตัวชี้วัดที่ ๑.๔ ระบบฐานข้อมูลวิสาหกิจขนาดกลางและขนาดย่อมที่รัฐบาลและผู้ประกอบการวิสาหกิจขนาดกลาง และขนาดย่อมใช้ได้เป็นปัจจุบันและทั่วถึง

เป้าหมายที่ ๒ วิสาหกิจขนาดกลางและขนาดย่อม มีศักยภาพสูงในการดำเนินธุรกิจสามารถยกระดับและปรับตัวเข้าสู่ การแข่งขันใหม่

ตัวชี้วัดที่ ๒.๑ สัดส่วนผลิตภัณฑ์มวลรวมในประเทศของวิสาหกิจขนาดกลางและขนาดย่อม ต่อผลิตภัณฑ์มวลรวม ภายในประเทศเพิ่มขึ้นเป็นร้อยละ ๔๐ และสัดส่วนมูลค่าการส่งออกของวิสาหกิจขนาดกลาง และขนาดย่อม ต่อการส่งออกทั้งประเทศ เพิ่มขึ้นเป็นร้อยละ ๒๐ ในปี ๒๕๗๐

ตัวชี้วัดที่ ๒.๒ สัดส่วนมูลค่าพาณิชย์อิเล็กทรอนิกส์ของวิสาหกิจขนาดกลางและขนาดย่อม ต่อมูลค่าพาณิชย์ อิเล็กทรอนิกส์ของประเทศ เพิ่มขึ้นไม่น้อยกว่าร้อยละ ๑๐ จากปีฐาน (ปี ๒๕๖๕)

ตัวชี้วัดที่ ๒.๓ วิสาหกิจขนาดกลางและขนาดย่อมที่ เป็นผู้ส่งออกรายใหม่ เพิ่มขึ้นไม่น้อยกว่า ๒,๐๐๐ รายต่อปี ตัวชี้วัดที่ ๒.๔ ส่วนแบ่งตลาดภายในประเทศของวิสาหกิจขนาดกลางและขนาดย่อม เพิ่มขึ้นเป็นร้อยละ ๒๕ ในปี ๒๕๗๐ ๘๓

ตัวชี้วัดที่ ๒.๕ มูลค่าการจัดซื้อจัดจ้างวิสาหกิจขนาดกลางและขนาดย่อมของภาครัฐขยายตัวเฉลี่ยไม่ต่ำกว่า ร้อยละ ๕ ต่อปี

ตัวชี้วัดที่ ๒.๖ มูลค่าการจัดเก็บภาษีมูลค่าเพิ่มจากวิสาหกิจขนาดกลางและขนาดย่อมขยายตัวเฉลี่ยไม่ต่ำกว่าร้อยละ ๑๐ ต่อปี

เป้าหมายที่ ๓ วิสาหกิจขนาดกลางและขนาดย่อมสามารถเข้าถึงและได้รับการส่งเสริมอย่างมีประสิทธิภาพ จากภาครัฐ

ตัวชี้วัดที่ ๓.๑ จำนวนสตาร์ทอัพซีรีส์ซีขึ้นไปเพิ่มขึ้นเป็น ๒๐ ราย ในปี ๒๕๗๐

ตัวชี้วัดที่ ๓.๒ จำนวนการจดทะเบียนวิสาหกิจเพื่อสังคม เพิ่มขึ้นไม่น้อยกว่าร้อยละ ๒๕ ต่อปี

หมวดหมายที่ ๘ ไทยมีพื้นที่และเมืองอัจฉริยะที่น่าอยู่ ปลอดภัย เติบโตอย่างยั่งยืน

เป้าหมายที่ ๑ การเจริญเติบโตทางเศรษฐกิจของภาคและการลงทุนในเขตเศรษฐกิจพิเศษขยายตัวเพิ่มขึ้น

ตัวชี้วัดที่ ๑.๑ อัตราการเติบโตของรายได้ต่อประชากรในภาค เพิ่มขึ้นไม่น้อยกว่าอัตราการเติบโตของรายได้ ต่อประชากรของประเทศ ๙๑

ตัวชี้วัดที่ ๑.๒ มูลค่าการลงทุนในเขตเศรษฐกิจพิเศษ เพิ่มขึ้นตามเป้าหมายในแผนแม่บทภายใต้ยุทธศาสตร์ชาติ ประเด็นที่ ๙ เขตเศรษฐกิจพิเศษ โดยเขตพัฒนาพิเศษภาคตะวันออกมีมูลค่าการลงทุนรวม ๕๐๐,๐๐๐ ล้านบาท พื้นที่ระเบียงเศรษฐกิจภาคใต้มีมูลค่าการลงทุนรวม ๑๐๐,๐๐๐ ล้านบาท และเขตพัฒนาเศรษฐกิจพิเศษชายแดนมีมูลค่าการลงทุนรวม ๑๐,๐๐๐ ล้านบาท

เป้าหมายที่ ๒ ความไม่เสมอภาคในการกระจายรายได้ของภาคลดลง

ตัวชี้วัดที่ ๒.๑ สัมประสิทธิ์ความไม่เสมอภาคในการกระจายรายได้ของภาคต่ำกว่าสัมประสิทธิ์ความไม่เสมอภาค ของประเทศ

ตัวชี้วัดที่ ๒.๒ สัดส่วนผู้มีงานทำในแต่ละภาค เพิ่มสูงขึ้นกว่าสัดส่วนผู้มีงานทำของภาคในปี ๒๕๖๓ ยกเว้น กรุงเทพมหานครมีสัดส่วนผู้มีงานทำไม่เกินร้อยละ ๑๓ ของจำนวนผู้มีงานทำทั้งหมด

เป้าหมายที่ ๓ การพัฒนาเมืองให้มีความน่าอยู่ อย่างยั่งยืน มีความพร้อมในการรับมือและปรับตัวต่อการเปลี่ยนแปลงทุกรูปแบบ เพื่อให้ประชาชนทุกกลุ่มมีคุณภาพชีวิตที่ดีอย่างทั่วถึง

ตัวชี้วัดที่ ๓.๑ เมืองอัจฉริยะมีจำนวนรวมทั้งสิ้นไม่ต่ำกว่า ๑๐๕ พื้นที่ ภายในปี ๒๕๗๐

ตัวชี้วัดที่ ๓.๒ เมืองน่าอยู่อย่างยั่งยืนมีจำนวนมากขึ้น

หมวดหมายที่ ๙ ไทยมีความยากจนข้ามรุ่นลดลง และมีความคุ้มครองทางสังคมที่เพียงพอเหมาะสม

เป้าหมายที่ ๑ ครัวเรือนที่มีแนวโน้มกลายเป็นครัวเรือนยากจนข้ามรุ่น มีโอกาสในการเลื่อนสถานะ ทางเศรษฐกิจและสังคม จนสามารถหลุดพ้นจากความยากจนได้อย่างยั่งยืน

ตัวชี้วัดที่ ๑.๑ ทุกครัวเรือนที่ถูกคัดกรองว่ามีแนวโน้มกลายเป็นครัวเรือนยากจนข้ามรุ่นในปี ๒๕๖๕ สามารถ หลุดพ้นจากสถานะการมีแนวโน้มเป็นครัวเรือนยากจนข้ามรุ่นภายในปี ๒๕๗๐

ตัวชี้วัดที่ ๑.๒ อัตราการเข้าเรียนสุทธิแบบปรับของเด็กจากครัวเรือนยากจนข้ามรุ่นระดับมัธยมศึกษาตอนต้น ไม่ต่ำกว่าร้อยละ ๑๐๐ และระดับมัธยมศึกษาตอนปลายหรือเทียบเท่าไม่ต่ำกว่าร้อยละ ๗๐

ตัวชี้วัดที่ ๑.๓ เด็กจากครัวเรือนยากจนข้ามรุ่น เติบโตไปเป็นแรงงานที่มีทักษะหรือสำเร็จการศึกษา ในระดับอุดมศึกษาหรือเทียบเท่า เพิ่มขึ้นไม่ต่ำกว่าร้อยละ ๕๐

ตัวชี้วัดที่ ๑.๔ สัดส่วนของเด็กปฐมวัยในครัวเรือนยากจนข้ามรุ่นมีปัญหาพัฒนาการไม่เป็นไปตามเกณฑ์ ลดลงร้อยละ ๒๐

เป้าหมายที่ ๒ คนทุกช่วงวัยได้รับความคุ้มครองทางสังคมที่เพียงพอต่อการดำรงชีวิต

ตัวชี้วัดที่ ๒.๑ ดัชนีรวมของความคุ้มครองทางสังคมมีค่าไม่ต่ำกว่า ๑๐๐ โดยดัชนีรวมของความคุ้มครอง ทางสังคมประกอบด้วย ๓ มิติ โดยมีตัวชี้วัดในแต่ละมิติ ดังนี้ ๑) ความคุ้มครองทางสังคมสำหรับวัยเด็ก (๑) อัตราการเข้าถึงบริการเลี้ยงดูเด็กปฐมวัย (๐-๒ ปี) เพิ่มขึ้นไม่ต่ำกว่าร้อยละ ๕๐ ๒) ความคุ้มครองทางสังคมสำหรับวัยแรงงาน (๑) แรงงานที่อยู่ในระบบประกันสังคม มีสัดส่วนไม่น้อยกว่าร้อยละ ๖๐ ของกำลังแรงงานรวม (๒) จำนวนผู้ที่อยู่ในระบบการออมเพื่อการเกษียณภาคสมัครใจที่ภาครัฐจ่ายสมทบเพิ่มขึ้นไม่ต่ำกว่าร้อยละ ๑๐๐ (๓) แรงงานที่อยู่ภายใต้การจ้างงานทุกประเภทได้รับความคุ้มครองโดยกฎหมายแรงงาน ๓) ความคุ้มครองทางสังคมสำหรับผู้สูงวัย (๑) สัดส่วนผู้สูงอายุที่ยากจนลดลง เหลือไม่เกินร้อยละ ๔ (๒) สัดส่วนของผู้สูงอายุที่มีภาวะพึ่งพิงที่เข้าถึงบริการดูแลระยะยาวด้านสาธารณสุข ในระบบหลักประกันสุขภาพแห่งชาติ เพิ่มขึ้นเป็นไม่ต่ำกว่าร้อยละ ๗๐

มิติตความยั่งยืนของทรัพยากรธรรมชาติและสิ่งแวดล้อม

หมวดหมู่ที่ ๑๐ ไทยมีเศรษฐกิจหมุนเวียนและสังคมคาร์บอนต่ำ

เป้าหมายที่ ๑ การเพิ่มมูลค่าจากเศรษฐกิจหมุนเวียน และการใช้ทรัพยากรอย่างมีประสิทธิภาพ

ตัวชี้วัดที่ ๑.๑ มูลค่าผลิตภัณฑ์มวลรวมในประเทศจากเศรษฐกิจหมุนเวียนเพิ่มขึ้น สามารถสนับสนุนการขยายตัวทางเศรษฐกิจได้ไม่น้อยกว่าร้อยละ ๑ ในปี ๒๕๗๐

ตัวชี้วัดที่ ๑.๒ การบริโภควัสดุในประเทศมีปริมาณลดลงไม่น้อยกว่าร้อยละ ๒๕ ในปี ๒๕๗๐

ตัวชี้วัดที่ ๑.๓ ดัชนีการหมุนเวียนวัสดุสำหรับผลิตภัณฑ์เป้าหมาย (พลาสติก, วัสดุก่อสร้าง, เกษตร-อาหาร) เพิ่มขึ้นไม่น้อยกว่าร้อยละ ๑๐ ในปี ๒๕๗๐

เป้าหมายที่ ๒ การอนุรักษ์ พื้นฟูและใช้ประโยชน์จากทรัพยากรธรรมชาติอย่างยั่งยืน

ตัวชี้วัดที่ ๒.๑ คะแนนดัชนีสมรรถนะด้านสิ่งแวดล้อมดีขึ้น ติดอันดับ ๑ ใน ๓ ของประเทศในภูมิภาคเอเชีย ตะวันออกเฉียงใต้ โดยมีคะแนนไม่น้อยกว่า ๕๕ คะแนน ในปี ๒๕๗๐

ตัวชี้วัดที่ ๒.๒ พื้นที่ป่าไม้เพิ่มขึ้นโดยเป็นป่าไม้ธรรมชาติร้อยละ ๓๓ และพื้นที่ป่าเศรษฐกิจเพื่อการใช้ประโยชน์ ร้อยละ ๑๒ ของพื้นที่ประเทศ ภายในปี ๒๕๗๐

เป้าหมายที่ ๓ การสร้างสังคมคาร์บอนต่ำและยั่งยืน

ตัวชี้วัดที่ ๓.๑ สัดส่วนของการใช้พลังงานทดแทนต่อปริมาณการใช้พลังงานขั้นสุดท้ายเพิ่มขึ้น มีสัดส่วนไม่น้อยกว่า ร้อยละ ๒๔ ภายในปี ๒๕๗๐

ตัวชี้วัดที่ ๓.๒ การนำขยะกลับมาใช้ประโยชน์ใหม่เพิ่มขึ้น โดยมีอัตราการนำขยะกลับมาใช้ใหม่ของประเทศ ไม่ต่ำกว่าร้อยละ ๔๐ ของปริมาณขยะที่นำกลับมาใช้ใหม่ได้ภายในปี ๒๕๗๐

ตัวชี้วัดที่ ๓.๓ ปริมาณขยะต่อหัวในปี ๒๕๗๐ ลดลงจากปี ๒๕๖๐ ร้อยละ ๑๐

หมวดหมู่ที่ ๑๑ ไทยสามารถลดความเสี่ยงและผลกระทบจากภัยธรรมชาติและ การเปลี่ยนแปลงสภาพภูมิอากาศ

เป้าหมายที่ ๑ ความเสียหายและผลกระทบจากภัยธรรมชาติและ การเปลี่ยนแปลงสภาพภูมิอากาศลดลง

ตัวชี้วัดที่ ๑.๑ จำนวนประชาชนที่เสียชีวิต สูญหาย และได้รับผลกระทบโดยตรงจากภัยธรรมชาติลดลง เมื่อเทียบกับค่าเฉลี่ยในแผนพัฒนาฯ ฉบับที่ ๑๒ ในแต่ละภัย ๑๑๖

ตัวชี้วัดที่ ๑.๒ ความสูญเสียทางเศรษฐกิจจากภัยธรรมชาติโดยตรงต่อผลิตภัณฑ์มวลรวมของประเทศ (รวมถึงความเสียหายที่เกิดกับโครงสร้างพื้นฐานและการหยุดชะงักของการบริการขั้นพื้นฐานที่สำคัญ) ลดลงเมื่อเทียบกับค่าเฉลี่ยในแผนพัฒนาฯ ฉบับที่ ๑๒

ตัวชี้วัดที่ ๑.๓ จำนวนพื้นที่และมูลค่าความเสียหายจากภัยธรรมชาติลดลงเมื่อเทียบกับค่าเฉลี่ยในแผนพัฒนาฯ ฉบับที่ ๑๒

เป้าหมายที่ ๒ ความเสี่ยงจากภัยธรรมชาติและ การเปลี่ยนแปลงสภาพภูมิอากาศลดลง

ตัวชี้วัดที่ ๒.๑ มีแผนที่แสดงพื้นที่เสี่ยงจากภัยธรรมชาติและ การเปลี่ยนแปลงสภาพภูมิอากาศในระดับพื้นที่ โดยเฉพาะพื้นที่สำคัญด้านต่างๆ หรือระดับจังหวัดอย่างครอบคลุม เชื่อมโยงกับฐานข้อมูลของ มิติตทางเศรษฐกิจ สังคม และสิ่งแวดล้อมที่สำคัญ

ตัวชี้วัดที่ ๒.๒ การมีแผนจัดการป้องกันความเสี่ยงจากภัยธรรมชาติและ การเปลี่ยนแปลงสภาพภูมิอากาศ ในระดับพื้นที่ โดยเฉพาะพื้นที่สำคัญ

ตัวชี้วัดที่ ๒.๓ การเตือนภัยที่มีประสิทธิภาพ (ครอบคลุมภัยสำคัญ สามารถเชื่อมโยงระดับพื้นที่ ระดับประเทศ และระดับโลก มีความแม่นยำทันต่อเวลา และสามารถเข้าถึงกลุ่มเปราะบางได้)

เป้าหมายที่ ๓ สังคมไทยมีภูมิคุ้มกันจากภัยธรรมชาติและ การเปลี่ยนแปลงสภาพภูมิอากาศ

ตัวชี้วัดที่ ๓.๑ ชุมชน ท้องถิ่น อาสาสมัคร และเครือข่าย ที่สามารถจัดการความเสี่ยงจากภัยธรรมชาติและ การเปลี่ยนแปลงสภาพภูมิอากาศเบื้องต้นได้ด้วยตนเอง เพิ่มขึ้นเป็นร้อยละ ๘๐ ภายใน ปี ๒๕๗๐ และมีการจัด ฝึกอบรมด้านการป้องกันและบรรเทาผลกระทบจากภัยธรรมชาติและ การเปลี่ยนแปลงสภาพภูมิอากาศครอบคลุมทุก พื้นที่ของประเทศ

ตัวชี้วัดที่ ๓.๒ ระดับความสำเร็จในการสร้างความตระหนักรู้ในระดับชุมชนและการมีส่วนร่วมในการส่ง ข้อมูลจากพื้นที่เกิดภัยเข้าสู่ระบบเตือนภัยส่วนกลาง

ตัวชี้วัดที่ ๓.๓ องค์กรปกครองส่วนท้องถิ่นมีองค์ความรู้และมีแผนในการจัดการด้านภัยธรรมชาติและ การเปลี่ยนแปลงสภาพภูมิอากาศ

ตัวชี้วัดที่ ๓.๔ ประชาชนสามารถเข้าถึงและใช้ประโยชน์จากระบบประกันภัยพิพหทาง การเกษตร และภัยธรรมชาติและ ตัวชี้วัดที่ ๓.๕ มีกองทุนเพื่อสนับสนุนการป้องกันและลดผลกระทบจากภัยธรรมชาติและ การเปลี่ยนแปลงสภาพ ภูมิอากาศ รวมถึงการศึกษาวิจัยและเป็นแหล่งเงินรับประกันภัยต่อ

มิติปัจจัยผลักดันการพลิกโฉมประเทศไทย

หมวดหมายที่ ๑๒ ไทยมีกำลังคนสมรรถนะสูง มุ่งเรียนรู้อย่างต่อเนื่อง ตอบโจทย์การพัฒนาแห่งอนาคต

เป้าหมายที่ ๑ คนไทยได้รับการพัฒนาอย่างเต็มศักยภาพในทุกช่วงวัย มีสมรรถนะที่จำเป็นสำหรับโลกยุค ใหม่ มีคุณลักษณะตามบรรทัดฐานที่ดีของสังคม มีคุณธรรม จริยธรรม และมีภูมิคุ้มกัน ต่อการเปลี่ยนแปลงอย่าง พลิกโฉมฉับพลันของโลก สามารถ ดำรงชีวิตร่วมกันในสังคม ได้อย่างสงบสุข

ตัวชี้วัดที่ ๑.๑ ดัชนีพัฒนาการเด็กสมัยเพิ่มขึ้นเป็นร้อยละ ๘๘ เมื่อสิ้นสุดแผน

ตัวชี้วัดที่ ๑.๒ ร้อยละของนักเรียนที่มีสมรรถนะจากการประเมินโปรแกรมประเมินสมรรถนะนักเรียน มาตรฐานสากลไม่ถึงระดับพื้นฐานของทั้ง ๓ วิชาในแต่ละกลุ่มโรงเรียน ลดลงร้อยละ ๘ เมื่อสิ้นสุดแผน

ตัวชี้วัดที่ ๑.๓ ทุนชีวิตเด็กและเยาวชนไทยเพิ่มขึ้นร้อยละ ๓ เมื่อสิ้นสุดแผน

ตัวชี้วัดที่ ๑.๔ จำนวนนักศึกษาที่เข้าร่วมการจัดการศึกษาเพื่อพัฒนาบัณฑิตฐานสมรรถนะเพิ่มเป็นร้อย ละ ๓๐ ตัวชี้วัดที่ ๑.๕ ผลิตภาพแรงงานเพิ่มขึ้นไม่ต่ำกว่าร้อยละ ๔ ต่อปี

ตัวชี้วัดที่ ๑.๖ จำนวนผู้สูงอายุที่ประสบปัญหาความยากจนหลายมิติลดลงร้อยละ ๒๐ ต่อปี ๑๒๔

เป้าหมายที่ ๒ กำลังคนมีสมรรถนะสูง สอดคล้องกับความต้องการของภาคการผลิตเป้าหมาย และสามารถ สร้างงานอนาคต

ตัวชี้วัดที่ ๒.๑ ดัชนีความสามารถในการแข่งขันของสาขาเศรษฐกิจโลกด้านทักษะ คะแนนเพิ่มขึ้นร้อยละ ๒๐ เมื่อสิ้นสุดแผน

ตัวชี้วัดที่ ๒.๒ การจัดอันดับในด้านบุคลากรผู้มีความสามารถของสถาบันการจัดการนานาชาติ มี คะแนนเพิ่มขึ้น ร้อยละ ๓ ต่อปี

ตัวชี้วัดที่ ๒.๓ จำนวนและมูลค่าของธุรกิจสตาร์ทอัพเพิ่มขึ้น

เป้าหมายที่ ๓ ประชาชนทุกกลุ่มเข้าถึงการเรียนรู้ตลอดชีวิต

ตัวชี้วัดที่ ๓.๑ การประเมินสมรรถนะผู้ใหญ่ในระดับนานาชาติของคนไทยในทุกด้านไม่ต่ำกว่าค่าเฉลี่ย ของประเทศที่เข้ารับการประเมิน

ตัวชี้วัดที่ ๓.๒ กลุ่มประชากรอายุ ๑๕-๒๔ ปี ที่ไม่ได้เรียน ไม่ได้ท างาน หรือไม่ได้ฝึกอบรม ไม่เกินร้อย ละ ๕ เมื่อสิ้นสุดแผน

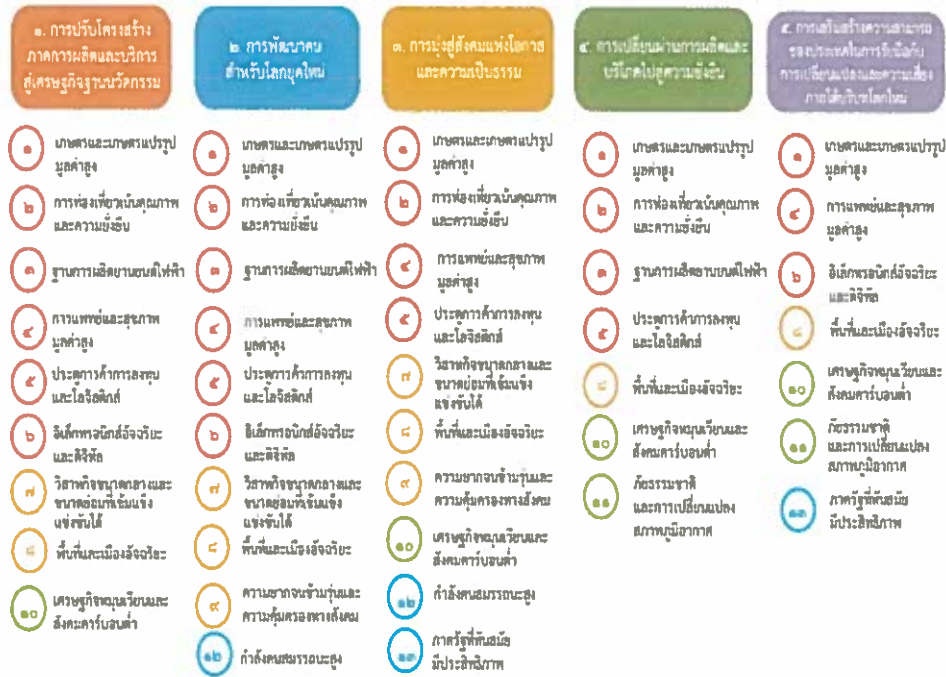
หมวดหมายที่ ๑๓ ไทยมีภาครัฐที่ทันสมัย มีประสิทธิภาพ และตอบโจทย์ประชาชน

เป้าหมายที่ ๑ การบริการภาครัฐ มีคุณภาพ เข้าถึงได้

ตัวชี้วัดที่ ๑.๑ ความพึงพอใจในคุณภาพการให้บริการของภาครัฐ ไม่น้อยกว่าร้อยละ ๘๐

เป้าหมายที่ ๒ ภาครัฐที่มีขีดสมรรถนะสูง คล่องตัว

ตัวชี้วัดที่ ๒.๑ ผลการสำรวจรัฐบาลอิเล็กทรอนิกส์ ในองค์ประกอบ ดัชนีรัฐบาลอิเล็กทรอนิกส์ ดัชนีการมีส่วนร่วม ทางอิเล็กทรอนิกส์ ดัชนีทุนมนุษย์ และดัชนีการให้บริการภาครัฐออนไลน์ ไม่เกินอันดับที่ ๔๐ ของโลกและมีคะแนนไม่ต่ำกว่า ๐.๘๒



(๑.๓) เป้าหมายการพัฒนาที่ยั่งยืน (Sustainable Development Goals : SDGs)

เป้าหมายทั้ง ๑๗ เป้าหมายประกอบด้วยเป้าหมายการพัฒนาที่ยั่งยืน (Sustainable Development Goals: SDGs)

- เป้าหมายที่ ๑: ยุติความยากจนทุกรูปแบบในทุกที่
- เป้าหมายที่ ๒: ยุติความหิวโหย บรรลุความมั่นคงทางอาหารและยกระดับโภชนาการ และส่งเสริมเกษตรกรรมที่ยั่งยืน
- เป้าหมายที่ ๓: สร้างหลักประกันการมีสุขภาพที่ดี และส่งเสริมความเป็นอยู่ที่ดีสำหรับทุกคนในทุกช่วงวัย
- เป้าหมายที่ ๔: สร้างหลักประกันว่าทุกคนมีการศึกษาที่มีคุณภาพอย่างครอบคลุมและเท่าเทียม และสนับสนุนโอกาสในการเรียนรู้ตลอดชีวิต
- เป้าหมายที่ ๕: บรรลุความเสมอภาคระหว่างเพศ และเพิ่มบทบาทของสตรีและเด็กหญิงทุกคน
- เป้าหมายที่ ๖: สร้างหลักประกันเรื่องน้ำและการสุขาภิบาล ให้มีการจัดการอย่างยั่งยืนและมีสภาพพร้อมใช้ สำหรับทุกคน
- เป้าหมายที่ ๗: สร้างหลักประกันว่าทุกคนเข้าถึงพลังงานสมัยใหม่ในราคาที่สามารถซื้อหาได้ เชื่อถือได้ และยั่งยืน
- เป้าหมายที่ ๘: ส่งเสริมการเจริญเติบโตทางเศรษฐกิจที่ต่อเนื่อง ครอบคลุม และยั่งยืน การจ้างงานเต็มที่และ มีผลิตภาพ และการมีงานที่มีคุณค่าสำหรับทุกคน

- เป้าหมายที่ ๙: สร้างโครงสร้างพื้นฐานที่มีความยืดหยุ่นต่อการเปลี่ยนแปลง ส่งเสริมการพัฒนาอุตสาหกรรม ที่ครอบคลุมและยั่งยืน และส่งเสริมนวัตกรรม
- เป้าหมายที่ ๑๐: ลดความไม่เสมอภาคภายในและระหว่างประเทศ
- เป้าหมายที่ ๑๑ : ทำให้เมืองและการตั้งถิ่นฐานของมนุษย์ มีความครอบคลุม ปลอดภัย ยืดหยุ่นต่อการเปลี่ยนแปลง และยั่งยืน
- เป้าหมายที่ ๑๒: สร้างหลักประกันให้มีแบบแผนการผลิตและการบริโภคที่ยั่งยืน
- เป้าหมายที่ ๑๓: ปฏิบัติการอย่างเร่งด่วนเพื่อต่อสู้กับการเปลี่ยนแปลงสภาพภูมิอากาศและผลกระทบที่เกิดขึ้น
- เป้าหมายที่ ๑๔: อนุรักษ์และใช้ประโยชน์จากมหาสมุทร ทะเลและทรัพยากรทางทะเลอย่างยั่งยืนเพื่อการพัฒนาที่ยั่งยืน
- เป้าหมายที่ ๑๕: ปกป้อง ปันฟู และสนับสนุนการใช้ระบบนิเวศบนบกอย่างยั่งยืน จัดการป่าไม้อย่างยั่งยืน ต่อสู้การกลายสภาพเป็นทะเลทราย หยุดการเสื่อมโทรมของที่ดินและฟื้นสภาพกลับมาใหม่ และหยุดการสูญเสียมลพิษความหลากหลายทางชีวภาพ
- เป้าหมายที่ ๑๖: ส่งเสริมสังคมที่สงบสุขและครอบคลุม เพื่อการพัฒนาที่ยั่งยืน ให้ทุกคนเข้าถึงความยุติธรรม และสร้างสถาบันที่มีประสิทธิภาพ รับผิดชอบ และครอบคลุมในทุกระดับ
- เป้าหมายที่ ๑๗: เสริมความเข้มแข็งให้แก่งlobal การดำเนินงานและฟื้นฟูสภาพหุ้นส่วนความร่วมมือระดับโลกสำหรับการพัฒนาที่ยั่งยืน

ประการแรก – เป้าหมายการพัฒนาทั้ง ๑๗ ข้อ สะท้อน ‘๓ เสาหลักของมิตินความยั่งยืน’ (Three Pillars of Sustainability) คือ มิติด้านสังคม เศรษฐกิจ และสิ่งแวดล้อม บวกกับอีก ๒ มิติ คือ มิติด้านสันติภาพและสถาบัน และมิติด้านหุ้นส่วนการพัฒนา ที่เชื่อมร้อยทุกมิติของความยั่งยืนไว้ด้วยกัน รวมเป็น ๕ มิติ องค์การสหประชาชาติแบ่งเป้าหมาย ๑๗ ข้อ ออกเป็น ๕ กลุ่ม (เรียกว่า ๕ Ps) ประกอบด้วย

- People (มิติด้านสังคม): ครอบคลุมเป้าหมายที่ ๑ ถึง เป้าหมายที่ ๕
- Prosperity (มิติด้านเศรษฐกิจ): ครอบคลุมเป้าหมายที่ ๗ ถึง เป้าหมายที่ ๑๑
- Planet (มิติด้านสิ่งแวดล้อม): ครอบคลุมเป้าหมายที่ ๖ เป้าหมายที่ ๑๒ ถึง เป้าหมายที่ ๑๕
- Peace (มิติด้านสันติภาพและสถาบัน): ครอบคลุมเป้าหมายที่ ๑๖
- Partnership (มิติด้านหุ้นส่วนการพัฒนา): ครอบคลุมเป้าหมายที่ ๑๗

ประการที่สอง – เนื้อหาของ SDGs ไม่ได้อยู่ที่ระดับเป้าหมาย (Goals) แต่อยู่ที่ระดับเป้าประสงค์ (Targets) เป้าประสงค์เหล่านี้บอกถึงลักษณะของสังคม เศรษฐกิจ และสิ่งแวดล้อมในโลกที่บรรลุ SDGs ได้สำเร็จ มีนัยยะที่บอกถึงฉากทัศน์ในฝัน ถึงวิสัยทัศน์ของการพัฒนาที่นำเสนออยู่ในวาระการพัฒนา ๒๐๓๐ (Agenda ๒๐๓๐) ฉะนั้น หากต้องการทราบว่า SDGs ครอบคลุมเรื่องใดบ้างต้องพิจารณาที่ระดับเป้าประสงค์

ประการที่สาม – ตัวชี้วัด ๒๓๒ ตัวนั้นเป็นตัวชี้วัดที่ออกแบบมาเพื่อใช้ในการติดตามความก้าวหน้าในระดับโลก ซึ่งอาจไม่สามารถนำมาใช้ในระดับประเทศได้อย่างเหมาะสมทั้งหมด และการเลือกใช้ตัวชี้วัดแต่ละตัวนั้นก็เพื่อให้สามารถสะท้อนสาระสำคัญของเป้าหมาย แต่อาจไม่ได้ครอบคลุมทุกมิติที่ระบุไว้ในเป้าประสงค์ ดังนั้น แต่ละประเทศจะต้องกลับมาพัฒนาตัวชี้วัดระดับประเทศและระดับท้องถิ่นเพื่อให้ SDGs สามารถใช้ประโยชน์ได้จริงในระดับพื้นที่ มิเช่นนั้น ประเทศไทยอาจทำได้เพียงบรรลุทุกตัวชี้วัด (Indicators) แต่ไม่บรรลุเป้าหมายการพัฒนาที่ยั่งยืน (SDGs) ก็เป็นได้ นอกจากนี้ ตัวชี้วัดยังมีการเปลี่ยนแปลงได้ ในขณะที่เป้าหมายและเป้าประสงค์จะไม่มีปรับเปลี่ยนในระดับโลกแล้ว

ประการที่สี่ – SDGs ไม่ใช่ข้อตกลงที่มีการบังคับสัญญาและลงโทษ แต่เป็นการเข้าร่วมโดยสมัครใจของประเทศต่าง ๆ และมีการทบทวน (Review) ประจำปีผ่านการนำเสนอ รายงานผลการทบทวนการดำเนินงานตามวาระการพัฒนาที่ยั่งยืน ค.ศ. ๒๐๓๐ ระดับชาติโดยสมัครใจ (Voluntary National Review) ในการประชุมระดับสูงทางการเมืองว่าด้วยการพัฒนาที่ยั่งยืน (High-Level Political Forum on Sustainable Development: HLPF) ที่จัดขึ้นเป็นประจำทุกปีในช่วงเดือนกรกฎาคม ที่สำนักงานใหญ่องค์การสหประชาชาติ กรุงนิวยอร์ก ประเทศสหรัฐอเมริกา โดยทุกประเทศสามารถเสนอตัวเพื่อนำเสนอรายงานหรือไม่ก็ได้

ประการที่ห้า – ต้องทำความเข้าใจหลักการเบื้องหลังของ SDGs เพื่อนำไปปฏิบัติได้อย่างถูกต้อง เป้าหมายการพัฒนาที่ยั่งยืน (SDGs) เป็นเป้าหมายที่เน้นการพัฒนาที่ครอบคลุม (Inclusive) มุ่งการเปลี่ยนแปลง (Transformative) และบูรณาการ (Integrated) ที่ทุกประเทศต่างมีโจทย์ที่จะต้องนำไปปฏิบัติไม่ใช่เฉพาะแค่ประเทศยากจน (Universal) แต่ในขณะเดียวกันก็เน้นการนำไปปฏิบัติและแก้ปัญหาในระดับท้องถิ่น (Locally-focused) ซึ่งหมายถึงว่า แม้เป้าหมายทั้งหมดจะแบ่งออกเป็น ๑๗ เป้าหมาย แต่การพิจารณาและดำเนินการจะต้องเป็นไปอย่างบูรณาการ เห็นความเชื่อมโยง (Interlinkage) มุ่งผลลัพธ์ (Outcome-based) และให้ความสำคัญกับคนกลุ่มที่เปราะบาง (Vulnerable people) คนยากจน และคนกลุ่มต่าง ๆ ที่มีถูกทิ้งไว้ข้างหลัง และแม้ว่า SDGs จะเป็นเป้าหมายระดับโลกแต่การนำ SDGs ไปปรับให้เหมาะกับบริบทของพื้นที่ (Localization of the SDGs) เป็นเรื่องสำคัญ จึงต้องให้ท้องถิ่นมีความเป็นเจ้าของและร่วมผลักดัน มีการให้ความหมายแก่เป้าประสงค์ (Targets) และตัวชี้วัด (Indicators) ที่เหมาะสมกับบริบทท้องถิ่น โดยหลักการการขับเคลื่อน SDGs ควรเป็นกระบวนการที่เริ่มจากฐานรากขึ้นสู่ระดับนโยบาย (Bottom-Up) และมีองค์กรปกครองส่วนท้องถิ่นเป็นผู้มีบทบาทหลักในการนำ SDGs ไปปฏิบัติ

ประการที่หก – ในทางปฏิบัติ SDGs มีฐานะเป็นเครื่องมืออื่น นอกเหนือจากการเป็นตัวชี้วัด สถานการณ์ความยั่งยืน เช่น

- SDGs ในฐานะที่เป็นคำศัพท์การพัฒนาที่ใช้ร่วมกัน: SDGs กลายเป็นคำศัพท์ในการพัฒนาที่ใช้ร่วมกันในทุกระดับ ทั้งระดับโลกไปจนถึงระดับท้องถิ่น เอื้อให้ทุกพื้นที่ในโลกสามารถเรียนรู้จากกันและกันได้ ชุมชนในไทยที่ประสบความสำเร็จในการพัฒนาบางประเด็นจะไม่ได้เป็นเพียงตัวอย่างให้ชุมชนในประเทศไทยเท่านั้น แต่เป็นตัวอย่างให้แก่ระดับโลกด้วย
- SDGs ในฐานะที่เป็น Action Framework: SDGs สามารถถูกใช้เป็นกรอบแนวคิดที่ใช้ในการทบทวนอนาคตของท้องถิ่น งานที่ทำกันอยู่ในปัจจุบัน ปัญหาที่เผชิญ และใช้เป็นกรอบในการกำหนดทิศทางในอนาคตของท้องถิ่นอย่างบูรณาการและยั่งยืน
- SDGs ในฐานะที่เป็นเครื่องมือในการต่อรอง : เนื่องจากภาครัฐทุกประเทศให้คำมั่นกับวาระการพัฒนา ๒๐๓๐ ในภาคเอกชน โดยเฉพาะภาคเอกชนขนาดใหญ่ก็อยู่ภายใต้กฎกติกาและการชี้วัดที่มี SDGs เป็นองค์ประกอบสำคัญ ดังนั้น ภาคประชาสังคมและคนกลุ่มต่าง ๆ สามารถใช้ SDGs เป็นเครื่องมือในการเจรจาต่อรองเพื่อสร้างความร่วมมือในการพัฒนา และ/หรือสะกิดเตือนเมื่อเริ่มเห็นการดำเนินการที่ออกนอกกลุ่มนอกทางไปจาก SDGs ได้

(๑.๔) แผนพัฒนาภาค/แผนพัฒนากลุ่มจังหวัด/แผนพัฒนาจังหวัด

๑.๔.๑ แผนพัฒนาภาคตะวันออกเฉียงเหนือ (พ.ศ. ๒๕๖๖ – ๒๕๗๐)

๑. สภาพทั่วไป

๑.๑ ที่ตั้ง ภาคตะวันออกเฉียงเหนือ ประกอบด้วย ๒๐ จังหวัด ได้แก่ จังหวัดอุดรธานี หนองบัวลำภู หนองคาย เลย บึงกาฬ มุกดาหาร สกลนคร นครพนม ขอนแก่น มหาสารคาม ร้อยเอ็ด กาฬสินธุ์ นครราชสีมา ชัยภูมิ บุรีรัมย์ สุรินทร์ อุบลราชธานี อานาจเจริญ ศรีสะเกษ และ ยโสธร ตั้งอยู่ในตำแหน่งศูนย์กลางของอนุภูมิภาคกลุ่มแม่น้ำโขง โดยมีอาณาเขตติดต่อกับสาธารณรัฐประชาธิปไตยประชาชนลาว ด้านตะวันออกและด้านเหนือ มีแม่น้ำโขงเป็นเส้นกั้นพรมแดน และ ด้านใต้ ติดต่อราชอาณาจักรกัมพูชา โดยมีเทือกเขา พนมดงรักกั้นพรมแดน

๑.๒ พื้นที่และลักษณะภูมิประเทศ มีพื้นที่รวม ๑๐๕.๕๓ ล้านไร่ ลักษณะภูมิประเทศเป็นที่ราบสูง มีความลาดเอียงไปทางตะวันออก มีลักษณะคล้ายกระทะ แบ่งเป็น ๒ เขตใหญ่ ได้แก่ บริเวณแอ่งที่ราบโคราช อยู่บริเวณที่ราบลุ่มแม่น้ำมูลและชี ลักษณะเป็นที่ราบสูงสลับกับเนินเขา และบริเวณแอ่งสกลนคร อยู่ทางตอนเหนือของภาค ตั้งแต่แนวเขาภูพานไปจนถึงแม่น้ำโขง เทือกเขาที่แบ่งระหว่างแอ่งโคราชและแอ่งสกลนคร ได้แก่ เทือกเขาภูพาน

๑.๓ ภูมิอากาศ มีอากาศร้อนชื้นสลับกับแล้ง แบ่งเป็น ๓ ฤดู คือ ฤดูร้อน ช่วงเดือนกุมภาพันธ์-พฤษภาคม อากาศจะร้อนและแห้งแล้งมาก จังหวัดที่มีอุณหภูมิสูงสุด คือ อุดรธานี ฤดูฝน ช่วงเดือนพฤษภาคม-ตุลาคม ได้รับอิทธิพลของลมมรสุมตะวันตกเฉียงใต้ ทำให้มีฝนตกเป็นบริเวณกว้าง แต่มีแนวเทือกเขาตงพญาเย็นและสันกำแพง กั้นลมฝนจากมรสุมตะวันตกเฉียงใต้ ส่งผลให้พื้นที่แอ่งโคราช ซึ่งเป็นเขตเงาฝนจึงมีสภาพแห้งแล้งกว่าแอ่งสกลนคร จังหวัดที่มีฝนตกมากที่สุด คือ นครพนม ฝนตกน้อยที่สุด คือ นครราชสีมา ฤดูหนาว ช่วงเดือน พฤศจิกายน - กุมภาพันธ์ อากาศหนาวเย็น ได้รับอิทธิพลของลมมรสุมตะวันออกเฉียงเหนือจากประเทศจีน จังหวัดที่มีอุณหภูมิต่ำสุด คือ จังหวัดเลย

๒. สถานการณ์การพัฒนาภาค

๒.๑ ด้านเศรษฐกิจ

๒.๑.๑ ภาพรวม

๑) อัตราการเติบโตและขนาดเศรษฐกิจของภาคมีแนวโน้มลดลงเมื่อเทียบกับประเทศ มูลค่าผลิตภัณฑ์ภาค ณ ราคาประจำ ปี ๒๕๖๓ เท่ากับ ๑,๕๙๐,๘๘๔ ล้านบาท คิดเป็นเพียงร้อยละ ๑๐.๒ ของผลิตภัณฑ์มวลรวมประเทศ ซึ่งมีสัดส่วนเพิ่มขึ้นครั้งแรกนับตั้งแต่ปี ๒๕๕๗ ที่มีสัดส่วนร้อยละ ๑๐.๐ ของประเทศ สำหรับการขยายตัวทางเศรษฐกิจของภาค ในช่วง ๔ ปีแรกของแผนพัฒนาเศรษฐกิจและสังคมแห่งชาติฉบับที่ ๑๒ (๒๕๖๐ - ๒๕๖๓) ขยายตัวเฉลี่ยร้อยละ ๑.๕ ต่อปี สูงกว่าการขยายตัวทางเศรษฐกิจของประเทศที่ขยายตัวร้อยละ ๑.๑ ต่อปี แต่ชะลอตัวลงต่ำกว่าในช่วงแผนพัฒนาฯ ฉบับที่ ๑๑ ที่ขยายตัวเฉลี่ย ร้อยละ ๒.๙ ต่อปี โดยในปี ๒๕๖๓ เศรษฐกิจของภาคหดตัวลงร้อยละ ๑.๔ เป็นในทิศทางเดียวกับ ระดับประเทศ ที่หดตัวลงร้อยละ ๖.๒

๒) ภาคบริการมีบทบาทเป็นฐานรายได้ใหม่ ในขณะที่ภาคเกษตรที่เป็นฐานรายได้ เดิมมีบทบาทลดลง โครงสร้างหลักทางเศรษฐกิจขับเคลื่อนโดยภาคบริการ ภาคอุตสาหกรรม และภาคเกษตร ใน ๔ ปีแรกของแผนพัฒนาฯ ฉบับที่ ๑๒ ภาคบริการมีสัดส่วนถึงร้อยละ ๕๙.๐ ส่วนใหญ่เป็นการค้าส่ง ค้าปลีก การศึกษา และบริการการเงิน ภาคเกษตร มีสัดส่วนร้อยละ ๒๐.๐ ของผลิตภัณฑ์ภาค ส่วนใหญ่เป็น การผลิตพืช และภาคอุตสาหกรรม มีสัดส่วนร้อยละ ๒๑.๐ ซึ่งส่วนใหญ่เป็นอุตสาหกรรมอาหารและเครื่องตีเม เมื่อเทียบกับช่วงแผนพัฒนาฯ ฉบับที่ ๑๑ ที่ภาคบริการมีสัดส่วนร้อยละ ๕๖.๑ ภาคเกษตรมีสัดส่วนร้อยละ ๒๓.๒ และภาคอุตสาหกรรม มีสัดส่วนร้อยละ ๒๐.๗ โดยภาคบริการและภาคอุตสาหกรรมมีความสำคัญเพิ่มมากขึ้น ในขณะที่ภาคเกษตรมีความสำคัญน้อยลง ซึ่งรายได้หลักของภาคมาจากภาคบริการและภาคอุตสาหกรรม ที่มีบทบาทเป็นฐานรายได้ใหม่ของภาคจากนโยบายการปรับโครงสร้างการผลิตไปสู่การเป็นฐานเศรษฐกิจชีวภาพ และการเชื่อมโยงเศรษฐกิจกับพื้นที่เศรษฐกิจหลักของประเทศ

๓) การลงทุนใหม่ในภาคมีน้อยส่งผลให้การเติบโตทางเศรษฐกิจต่ำกว่าเป้าหมายที่กำหนดโครงการที่ได้รับอนุมัติการลงทุนในระหว่างปี ๒๕๖๐ - ๒๕๖๔ มีจำนวน ๓๙๗ โครงการ คิดเป็นสัดส่วนเพียงร้อยละ ๕.๔ ของประเทศ และหดตัวเฉลี่ยร้อยละ ๕.๒ ต่อปีมีจำนวนเงินลงทุน ๗๐,๐๘๗.๐๐ ล้านบาท คิดเป็นสัดส่วนเพียงร้อยละ ๒.๘ ของประเทศ และหดตัวเฉลี่ยร้อยละ ๑๗.๓ ต่อปี มีการจ้างงานในพื้นที่จำนวน ๑๗,๓๑๖ คน คิดเป็นสัดส่วนเพียงร้อยละ ๓.๔ ของประเทศ

๔) รายได้เฉลี่ยต่อประชากรเพิ่มขึ้นในอัตราที่ต่ำกว่าการเพิ่มขึ้นของรายได้เฉลี่ย ของคนทั้งประเทศ ในปี ๒๕๖๓ ผลิตภัณฑ์ภาคต่อหัวประชากรของภาคตะวันออกเฉียงเหนือ (GRP per capita) เท่ากับ ๘๖,๒๓๓ บาทต่อคน ต่อปี ต่ำกว่าระดับประเทศประมาณ ๒.๖ เท่า โดยกลุ่มจังหวัดภาคตะวันออกเฉียงเหนือตอนบน ๒ มีผลิตภัณฑ์ภาคต่อ

หัวดำที่สุดที่ ๗๑,๓๓๑ บาทต่อคนต่อปีและกลุ่มจังหวัดภาคตะวันออกเฉียงเหนือตอนกลาง มีผลิตภัณฑ์ภาคต่อหัวสูงที่สุดในกลุ่มที่ ๙๔,๔๑๖ บาทต่อคนต่อปี

๕) เศรษฐกิจกระจุกตัวเฉพาะเมืองหลักที่เป็นศูนย์กลางทางเศรษฐกิจเกิด ความเหลื่อมล้ำระหว่างเมืองภายในภาค ในปี ๒๕๖๓ จังหวัดนครราชสีมา และขอนแก่น มีสัดส่วนขนาด เศรษฐกิจ ร้อยละ ๑๘.๕ และ ๑๓.๑ ของภาค ในขณะที่จังหวัดอำนาจเจริญ บึงกาฬ มุกดาหาร หนองบัวลำภู และยโสธร มีขนาดเศรษฐกิจเล็กที่สุดของภาค แต่ละจังหวัดมีสัดส่วนไม่ถึงร้อยละ ๒.๐ ของภาค ส่งผลต่อการสร้างโอกาสในการพัฒนาเศรษฐกิจและสังคมให้เกิดขึ้นในพื้นที่

๒.๑.๒ เศรษฐกิจรายสาขา

๑) เกษตรกรรม

มีบทบาทเป็นแหล่งผลิตพืชเศรษฐกิจหลักของประเทศแต่เป็นพืชเชิงเดี่ยว พึ่งพำน้ำฝนได้รับผลกระทบจากการเปลี่ยนแปลงสภาพภูมิอากาศ ผลิตภาพต่ำในขณะที่เกษตรอินทรีย์ และเกษตรปลอดภัยมีแนวโน้มเพิ่มขึ้น ภาคเกษตรมีบทบาทสำคัญต่อเศรษฐกิจภาคตะวันออกเฉียงเหนือ ทั้งใน ด้านเป็นฐานรายได้หลักของประชากรส่วนใหญ่และการจ้างงาน ในปี ๒๕๖๓ ผลิตภัณฑ์ภาคเกษตร มีมูลค่า ๓๑๑,๖๑๕.๐๐ ล้านบาท พืชหลักที่สำคัญของภาค ได้แก่ ข้าว อ้อย โรงงาน และมันสำปะหลัง โดยมีพื้นที่ปลูกข้าวมากที่สุดของประเทศ ส่วนใหญ่ปลูกข้าวหอมมะลิ ๑๐๕ ในพื้นที่ตอนกลางและตอนล่างของภาค โดยเฉพาะพื้นที่ทุ่งกุลาร้องไห้ครอบคลุมพื้นที่จังหวัดยโสธร ศรีสะเกษ สุรินทร์ มหาสารคาม ร้อยเอ็ด และทุ่งสัมฤทธิ์ครอบคลุมพื้นที่จังหวัดนครราชสีมาและบุรีรัมย์

๒) อุตสาหกรรม

อุตสาหกรรมส่วนใหญ่เป็นอุตสาหกรรมดั้งเดิมแปรรูปสินค้าเกษตรขั้นต้น เพื่อส่งออกไปเพิ่มมูลค่าในพื้นที่อื่นและมีสัดส่วนลดลงอย่างต่อเนื่องเมื่อเทียบกับประเทศ ภาคอุตสาหกรรม ในปี ๒๕๖๓ มีสัดส่วนโครงสร้างเศรษฐกิจภาคตะวันออกเฉียงเหนือร้อยละ ๒๐.๒ และคิดเป็นสัดส่วนเพียง ร้อยละ ๖.๗ เมื่อเทียบกับมูลค่าภาคอุตสาหกรรมของประเทศ ผลิตภัณฑ์ภาคอุตสาหกรรมภาคตะวันออกเฉียงเหนือ ในช่วง ๔ ปีแรกของแผนพัฒนาฯ ฉบับที่ ๑๒ ขยายตัวเฉลี่ยร้อยละ ๑.๐ ต่อปี เมื่อเทียบกับช่วงแผนพัฒนาฯ ฉบับที่ ๑๑ ที่ขยายตัวเฉลี่ยร้อยละ ๔.๑ ต่อปี สาขาอุตสาหกรรม การผลิตที่สำคัญของภาคตะวันออกเฉียงเหนือ ประกอบด้วย ผลิตภัณฑ์อาหารและเครื่องดื่มมีสัดส่วนสูงที่สุด โดยคิดเป็นสัดส่วนเฉลี่ยร้อยละ ๖๒.๒ ต่อปี ในช่วง ๔ ปีแรกของแผนพัฒนาฯ ฉบับที่ ๑๒ โดยลดลงจากสัดส่วนเฉลี่ยร้อยละ ๖๕.๖ ต่อปี ในช่วง แผนพัฒนาฯ ฉบับที่ ๑๑ รองลงมาเป็นการผลิตผลิตภัณฑ์คอมพิวเตอร์และอิเล็กทรอนิกส์การผลิต ผลิตภัณฑ์ และพลาสติก การผลิตเสื้อผ้าและเครื่องแต่งกาย การผลิตเคมีภัณฑ์และผลิตภัณฑ์เคมี และการผลิต ผลิตภัณฑ์ อื่นที่หา จากอโลหะ ที่มีสัดส่วนเฉลี่ยร้อยละ ๘.๘ ๖.๙ ๓.๗ ๓.๗ และ ๒.๙ ต่อปี ตามลำดับ

สินค้า “หนึ่งตำบล หนึ่งผลิตภัณฑ์” (OTOP) ในปี ๒๕๖๔ สามารถสร้างรายได้ ให้กับภาค ๘๑,๘๘๓.๖๖ ล้านบาท คิดเป็นสัดส่วนร้อยละ ๒๙.๖ ของประเทศ โดยหมวดสินค้าสำคัญที่สร้าง รายได้หลัก ได้แก่ หมวดอาหาร ผ้า และเครื่องแต่งกาย และเครื่องใช้และเครื่องประดับตกแต่ง คิดเป็นร้อยละ ๔๐.๑ ๓๐.๔ และ ๒๓.๐ ของยอดจำหน่ายตามลำดับ กลุ่มจังหวัดที่สร้างรายได้จากการจำหน่ายสินค้า OTOP มากที่สุดของภาค คือ กลุ่มจังหวัดภาคตะวันออกเฉียงเหนือตอนกลาง คิดเป็นร้อยละ ๓๑.๔ โดยเฉพาะจังหวัด ขอนแก่น และกาฬสินธุ์ รองลงมาได้แก่ กลุ่มจังหวัดภาคตะวันออกเฉียงเหนือตอนล่าง ๒ และกลุ่มจังหวัด ภาคตะวันออกเฉียงเหนือตอนล่าง ๑ มีสัดส่วนใกล้เคียงกัน คิดเป็นร้อยละ ๒๑.๗ และ ๒๑.๐ ตามลำดับ ซึ่งส่วนใหญ่รายได้กระจุกตัวในจังหวัดอุบลราชธานี ศรีสะเกษ และนครราชสีมา

๓) การค้าส่งค้าปลีก

การค้าส่งค้าปลีกในระดับพื้นที่กำลังเผชิญกับการแข่งขันจากการค้าปลีก สมัยใหม่ ในช่วง ๔ ปีแรกของแผนพัฒนาฯ ฉบับที่ ๑๒ มีสัดส่วนเฉลี่ยร้อยละ ๑๓.๘ ต่อปี เมื่อเทียบกับร้อยละ ๑๑.๔ ต่อปีในช่วงแผนพัฒนาฯ ฉบับที่ ๑๑ ขณะที่อัตราการขยายชะลอตัวลงเฉลี่ยร้อยละ ๓.๑ ต่อปีเมื่อเทียบกับช่วงแผนพัฒนาฯ ฉบับที่ ๑๑ ที่ขยายตัวเฉลี่ยร้อยละ ๕.๐ ต่อปีโดยกลุ่มจังหวัดภาคตะวันออกเฉียงเหนือ ตอนล่าง ๑ มีมูลค่าการค้าส่งที่สุทธ้อยู่ที่ ๓๔.๑ โดยเฉพาะ

จังหวัดนครราชสีมา รองลงมาเป็นกลุ่มจังหวัด ภาคตะวันออกเฉียงเหนือตอนกลาง กลุ่มจังหวัดภาคตะวันออกเฉียงเหนือตอนบน ๑ กลุ่มจังหวัด ภาคตะวันออกเฉียงเหนือตอนล่าง ๒ และกลุ่มจังหวัดภาคตะวันออกเฉียงเหนือตอนบน ๒ มีสัดส่วนเท่ากับ ๒๕.๐ ๑๖.๖ ๑๖.๔ และ ๘.๒ ตามลำดับ โดยในพื้นที่ที่มีร้านค้าปลีกสมัยใหม่ที่เป็นสาขาของห้างสรรพสินค้า ขนาดใหญ่กระจายทุกพื้นที่ ร้านค้าปลีกในชุมชนต้องปรับเปลี่ยนวิธีการขาย เพื่อให้ได้ส่วนแบ่งการตลาด

๔) การค้าขายแดนและผ่านแดน

การค้าขายแดนและผ่านแดนขยายตัวอย่างก้าวกระโดดแต่ขาดความเชื่อมโยง กับห่วงโซ่การผลิตภายในภาคสินค้าส่วนใหญ่มาจากนอกภาค มูลค่าการค้าขายแดนและมูลค่าการค้าผ่านแดนในภาคตะวันออกเฉียงเหนือ ปี ๒๕๖๔ มีมูลค่ารวม ๕๑๘,๐๗๔.๙๓ ล้านบาท คิดเป็นร้อยละ ๓๐.๒ ของการค้าขายแดนทั้งประเทศ เพิ่มขึ้นจากปี ๒๕๖๓ ร้อยละ ๓๗.๘ เกินดุลการค้า ๒๕,๙๗๖.๖๓ ล้านบาท แบ่งเป็น การส่งออก ๒๗๒,๐๒๕.๗๔ ล้านบาท และการนำเข้า ๒๔๕,๐๔๙.๑๙ ล้านบาท จากการขยายตัวทาง เศรษฐกิจของประเทศเพื่อนบ้าน และประเทศจีน สินค้าส่งออกที่สำคัญ ได้แก่ น้ำมันเชื้อเพลิง รถยนต์และ ส่วนประกอบ ผลไม้สดแช่แข็ง และเครื่องดื่มที่ไม่มีแอลกอฮอล์สินค้าส่งออกส่วนใหญ่ผลิตจากนอกภาค สินค้านำเข้าที่สำคัญ ได้แก่ สินค้าอุปโภคบริโภคทรอนิกส์สินค้าอุปโภคและบริโภค และไม้แปรรูป เป็นต้น

๕) การท่องเที่ยว

การแพร่ระบาดของโรคติดเชื้อไวรัสโคโรนา ๒๐๑๙ ส่งผลกระทบต่อการท่องเที่ยวในภาค ในช่วงปี ๒๕๖๐ - ๒๕๖๔ จำนวนนักท่องเที่ยวและรายได้หดตัวเฉลี่ยร้อยละ ๑๔.๙ และ ๑๕.๒ ต่อปี ตามลำดับ หากเปรียบเทียบในปี ๒๕๖๐ - ๒๕๖๒ รายได้จากการท่องเที่ยวภาคตะวันออกเฉียงเหนือ ขยายตัวเฉลี่ยร้อยละ ๑๐.๗ ต่อปี สูงกว่าระดับประเทศที่ขยายตัวเฉลี่ยร้อยละ ๘.๒ ต่อปีและมีจำนวน นักท่องเที่ยว เพิ่มขึ้นเฉลี่ยร้อยละ ๕.๖ ต่อปี สูงกว่าระดับประเทศ ที่ขยายตัวร้อยละ ๔.๗ นักท่องเที่ยวส่วนใหญ่กว่าร้อยละ ๙๖.๐ เป็นชาวไทยสำหรับนักท่องเที่ยวต่างชาติ ร้อยละ ๔.๐

แหล่งท่องเที่ยวมีหลากหลายแต่ส่วนใหญ่อยู่ห่างไกลและมีข้อจำกัดในการพัฒนา เช่น อุทยานแห่งชาติเขาใหญ่ จังหวัดนครราชสีมา ภูหลวง ภูเรือ และภูกระดึง จังหวัดเลย รวมทั้งการท่องเที่ยวประเพณีวัฒนธรรมที่มีช่วงเวลาท่องเที่ยวตลอดทั้งปีและการท่องเที่ยวบริเวณเมืองชายแดน ริมแม่น้ำโขงเชื่อมโยงประเทศเพื่อนบ้านโดยแหล่งท่องเที่ยวกระจายตัวอยู่ทุกพื้นที่ของภาคซึ่งส่วนใหญ่อยู่ใน ความรับผิดชอบของหน่วยงานราชการซึ่งมีกฎระเบียบในการนำมาใช้ประโยชน์เชิงธุรกิจ

นักท่องเที่ยวส่วนใหญ่เป็นคนในภาคมากกว่านักท่องเที่ยวจากภายนอก มีการใช้จ่ายและระยะเวลาพักจํานวนน้อย โดยในปี ๒๕๖๔ มีนักท่องเที่ยวจำนวน ๑๒.๙๖ ล้านคน คิดเป็นร้อยละ ๑๗.๗ ของจำนวนนักท่องเที่ยวทั้งประเทศ มีรายได้จากการท่องเที่ยว ๒๑,๐๑๖.๔๐ ล้านบาท คิดเป็นร้อยละ ๘.๗ ของรายได้ท่องเที่ยวทั้งประเทศ และรายได้จากการท่องเที่ยวของภาคส่วนใหญ่เป็นรายได้จากนักท่องเที่ยวชาวไทยร้อยละ ๙๙.๖ ชาวต่างชาติร้อยละ ๐.๔ ระยะเวลาพัก นักเฉลี่ยในปี ๒๕๖๒ ยังคงเดิม

๖) โครงสร้างพื้นฐาน

ความเชื่อมโยงของโครงข่ายคมนาคมในภาคตะวันออกเฉียงเหนือกับ โครงข่ายหลักของประเทศมีความก้าวหน้ามาก ทางบกได้แก่ มอเตอร์เวย์บางปะอิน - นครราชสีมา อยู่ระหว่าง ก่อสร้าง มอเตอร์เวย์นครราชสีมา - ขอนแก่น จะเริ่มดำเนินการก่อสร้างในปี ๒๕๖๘ สะพานมิตรภาพไทย-ลาว แห่งที่ ๕ บึงกาฬ - บอลิคาไซ ดำเนินการก่อสร้างคืบหน้าร้อยละ ๔๗.๖ (ข้อมูล ณ ๒๕ พฤษภาคม ๒๕๖๕) คาดว่า จะเชื่อมต่อพื้นที่สะพานได้ประมาณกลางปี ๒๕๖๖ และเปิดให้บริการได้ประมาณต้นปี ๒๕๖๗ สะพานมิตรภาพไทย-ลาว แห่งที่ ๖ อุบลราชธานี-สาละวัน อยู่ระหว่างเจรจาจุดเชื่อมต่อระหว่างประเทศ การพัฒนาระบบขนส่งมวลชนเมืองหลัก ได้แก่ พัฒนาระบบขนส่งสาธารณะ รถไฟฟ้า (EV-bus) จังหวัดอุดรธานี กรมการขนส่งทางบกปรับผลการศึกษาไปดำเนินการ ระบบรถไฟฟ้ารางเบาจังหวัดขอนแก่น อยู่ระหว่างขั้นตอน การเจรจาขอใช้พื้นที่ก่อสร้าง และระบบรถไฟฟ้ารางเบาจังหวัดนครราชสีมา การรถไฟฟ้าขนส่งมวลชนแห่ง ประเทศไทยจัดทำแผนเพื่อดำเนินการก่อสร้าง สำหรับความเชื่อมโยงโครงข่ายการบูรณาการทาง

หลวงพิเศษระหว่างเมืองร่วมกับระบบราง (MR-Map) จะดำเนินการก่อสร้าง ๔ เส้นทาง คือ ด้านแม่สอด จังหวัดตาก - ด้านนครพนม จังหวัดนครพนม ด้านเจดีย์สามองค์ จังหวัดกาญจนบุรี- สะพานมิตรภาพไทย - ลาว แห่งที่ ๖ จังหวัดอุบลราชธานี ด้านหนองคาย จังหวัดหนองคาย-แหลมฉบังจังหวัดชลบุรี และด้านบึงกาฬ จังหวัดบึงกาฬ - ด้านช่องจอม จังหวัดสุรินทร์ ทางราง ประกอบด้วย ทางคู่ระยะที่ ๑ ช่วงชุมทางถนนจิระ -ขอนแก่น ก่อสร้าง แล้วเสร็จ ช่วงมาบตาพาด - ชุมทางถนนจิระ อยู่ระหว่างการก่อสร้าง ทางคู่ระยะที่ ๒ (พ.ศ. ๒๕๖๕-๒๕๖๙) คือ ช่วงขอนแก่น - หนองคาย และช่วงชุมทางถนนจิระ - อุบลราชธานี อยู่ระหว่างขออนุมัติโครงการและ พิจารณา EIA ส่วนทางรถไฟสายใหม่ คือ ช่วงบ้านไผ่ - มุกดาหาร - นครพนม ครม.อนุมัติโครงการแล้วอยู่ระหว่างประกวดราคา และรถไฟความเร็วสูง ๒ เส้นทาง คือ กรุงเทพฯ - นครราชสีมา อยู่ระหว่างก่อสร้าง และนครราชสีมา - หนองคาย ออกแบบรายละเอียดแล้วเสร็จ ทางอากาศ อยู่ระหว่างพัฒนา ๔ สนามบิน ได้แก่ ท่าอากาศยานอุบลราชธานีและท่าอากาศยานร้อยเอ็ด แล้วเสร็จปี ๒๕๖๕ ท่าอากาศยานขอนแก่น และ ท่าอากาศยานบุรีรัมย์ แล้วเสร็จปี ๒๕๖๖

ศักยภาพด้านพลังงานของภาคพร้อมสนับสนุนการขับเคลื่อนพื้นที่ระเบียง เศรษฐกิจพิเศษภาคตะวันออกเฉียงเหนือ ปัจจุบันขนาดกำลังการผลิตไฟฟ้าตามสัญญาของภาคเท่ากับ ๔,๔๙๗ เมกะวัตต์ คิดเป็นร้อยละ ๑๐.๐ ของกำลังการผลิตไฟฟ้าทั้งประเทศ มีกำลังการผลิตก๊าซชีวภาพ ๑๐๑ เมกะวัตต์ และก๊าซชีววมวล ๑,๒๑๐ เมกะวัตต์ คิดเป็น ๑ ใน ๓ ของประเทศ จากแผนพัฒนากำลังผลิตไฟฟ้า ระยะยาวของประเทศ (พ.ศ. ๒๕๖๑ - ๒๕๘๐) พบว่า ภาคตะวันออกเฉียงเหนือมีศักยภาพในการจัดตั้ง โรงไฟฟ้าขนาดเล็กหรือโรงไฟฟ้าชุมชนโดยใช้วัตถุดิบทางการเกษตรหรือวัสดุเหลือใช้ โดยสามารถผลิตพลังงาน หมุนเวียนรวม ๔,๕๖๓ เมกะวัตต์ คิดเป็นร้อยละ ๒๕.๐ ของพลังงานหมุนเวียนที่จะรับซื้อใหม่ทั้งประเทศ ๑๘,๖๙๖ เมกะวัตต์ นอกจากนี้ยังมีแผนพัฒนาโรงไฟฟ้าเพิ่มเติมเพื่อเสริมความมั่นคงระบบไฟฟ้าในช่วงปี ๒๕๖๘ - ๒๕๘๐ ได้แก่ โครงการโรงไฟฟ้าน้ำพองทดแทน ขนาดกำลังการผลิตไฟฟ้าตามสัญญา ๖๕๐ เมกะวัตต์ โครงการโรงไฟฟ้าใหม่ ขนาด ๑,๔๐๐ เมกะวัตต์ และการรับซื้อไฟฟ้าจากต่างประเทศ ๓,๕๐๐ เมกะวัตต์ ส่งผลให้ ณ สิ้นปี ๒๕๘๐ ภาคจะมีกำลังการผลิตไฟฟ้าตามสัญญารวมทั้งสิ้น ๑๖,๓๐๒ เมกะวัตต์เพียงพอสำหรับ ตอบสนองความต้องการไฟฟ้าสูงสุดที่ ๘,๓๓๕ เมกะวัตต์ได้

โครงสร้างพื้นฐานดิจิทัลและทักษะด้านดิจิทัลและความเข้าใจในการเข้าถึงเทคโนโลยี (Digital Literacy) ยังต้องเร่งพัฒนา ในปี ๒๕๖๓ จำนวนครัวเรือนที่เชื่อมต่ออินเทอร์เน็ต ๔,๕๘๘,๘๐๐ ครัวเรือน คิดเป็นร้อยละ ๘๐.๒ ของครัวเรือนทั้งหมด ต่ำกว่าทุกภาค เพิ่มขึ้นจากปี ๒๕๕๘ ที่มีครัวเรือนที่เชื่อมต่ออินเทอร์เน็ต ๒,๒๓๘,๓๗๙ ครัวเรือน คิดเป็นร้อยละ ๔๑.๑ จังหวัดที่มีสัดส่วนครัวเรือนที่เชื่อมต่ออินเทอร์เน็ตมากที่สุด ได้แก่ จังหวัดหนองบัวลำภู อุรธานี หนองคายและขอนแก่น ที่ร้อยละ ๘๗.๖ ๘๗.๕ ๘๖.๑ และ ๘๔.๘ ตามลำดับ จังหวัดที่มีสัดส่วนครัวเรือนที่เชื่อมต่ออินเทอร์เน็ตน้อยที่สุด ได้แก่ จังหวัด ชัยภูมิ ศรีสะเกษ กาฬสินธุ์ และยโสธร ที่ร้อยละ ๖๖.๘ ๗๒.๕ ๗๕.๐ และ ๗๕.๗ ตามลำดับ โดยประชาชน นอกเขตเทศบาลเข้าถึงระบบอินเทอร์เน็ตได้น้อยกว่าในเขตเทศบาล เนื่องจากมีค่าใช้จ่ายอุปกรณ์และอัตรา ค่าใช้บริการอยู่ในระดับสูงเมื่อเทียบกับค่าครองชีพ ประชาชนส่วนใหญ่ใช้อินเทอร์เน็ตเพื่อกิจกรรมส่วนบุคคล ผ่านแอปพลิเคชัน Social Network มากกว่าการนำมาใช้ประโยชน์ทางเศรษฐกิจ เช่น การซื้อขายสินค้าออนไลน์ เป็นต้น สำหรับการขยายโครงข่ายอินเทอร์เน็ตความเร็วสูงภายใต้โครงการอินเทอร์เน็ตประชารัฐ ดำเนินการแล้วในภาคจำนวน ๑๓,๔๖๘ หมู่บ้าน จากจำนวนเป้าหมายทั้งสิ้น ๒๔,๗๐๐ หมู่บ้านทั่วประเทศ คิดเป็นร้อยละ ๕๔.๕ ของโครงการ และคิดเป็นร้อยละ ๔๐.๖ ของหมู่บ้านทั้งหมดในภาค

๗) การพัฒนาพื้นที่และเมือง

การพัฒนาในระดับพื้นที่และระดับเมืองมีความสำคัญ เป็นการกระจายความเจริญ ยกระดับรายได้ของประชาชน และลดการกระจุกตัวของพัฒนาในกรุงเทพฯ ภาคกลาง และ ภาคตะวันออกเฉียงเหนือไปสู่อื่น ๆ ของประเทศ ระเบียบสำนักนายกรัฐมนตรีว่าด้วยการพัฒนาเขตเศรษฐกิจพิเศษ พ.ศ. ๒๕๖๔ กำหนดพื้นที่เขตพัฒนาเศรษฐกิจพิเศษชายแดน (Special Economic Zone: SEZ) ในภาค ตะวันออกเฉียงเหนือ ได้แก่ จังหวัดหนองคาย นครพนม และ มุกดาหาร รวมทั้งพื้นที่ระเบียงเศรษฐกิจพิเศษ ภาคตะวันออกเฉียงเหนือ (Northeastern Economic Corridor:

รายได้ในปี ๒๕๖๒ เท่ากับ ๐.๔๓๖ ซึ่งลดลงต่ำกว่าเป้าหมายที่กำหนดที่ ๐.๔๔๖ โดยมีผลการพัฒนาภาคตามประเด็นยุทธศาสตร์ดังนี้

ยุทธศาสตร์ที่ ๑ บริหารจัดการน้ำให้เพียงพอต่อการพัฒนาเศรษฐกิจและคุณภาพ ชีวิตอย่างยั่งยืน ผลการพัฒนาตามยุทธศาสตร์ที่ ๑ ในช่วง ๔ ปีของแผนพัฒนาภาคตะวันออกเฉียงเหนือ (๒๕๖๐ - ๒๕๖๓) พบว่าการแก้ปัญหาการขาดแคลนน้ำและการบริหารจัดการน้ำให้เพียงพอต่อการพัฒนา เศรษฐกิจและคุณภาพชีวิต โดยหน่วยงานราชการที่เกี่ยวข้องสามารถเพิ่มพื้นที่ชลประทานได้ทั้งสิ้น ๕๖๕,๓๒๗ ไร่ หรือเฉลี่ยปีละ ๑๔๑,๓๓๒ ไร่ บรรลุค่าเป้าหมายที่กำหนดให้มีพื้นที่ชลประทานเพิ่มขึ้นปีละ ๑๒๐,๐๐๐ ไร่ รวมทั้งยังได้ปริมาณกักเก็บน้ำและพื้นที่รับประโยชน์จากการพัฒนาเพิ่มขึ้น

ยุทธศาสตร์ที่ ๒ การแก้ปัญหาความยากจนและพัฒนาคุณภาพชีวิตผู้มีรายได้น้อย เพื่อลดความเหลื่อมล้ำทางสังคม ผลการพัฒนาตามยุทธศาสตร์ที่ ๒ ในช่วง ๔ ปี ของแผนพัฒนาภาคตะวันออกเฉียงเหนือ (๒๕๖๐ - ๒๕๖๓) พบว่าการแก้ปัญหาความยากจนมีความก้าวหน้าอย่างมาก โดยในปี ๒๕๖๒ สัดส่วนคนจนของภาคลดลงเหลือร้อยละ ๘.๔ บรรลุค่าเป้าหมายที่ตั้งไว้คือ ลดลงเหลือร้อยละ ๑๒.๒ สำหรับปี ๒๕๖๓ ผลการดำเนินงานมีค่าใกล้เคียงกับค่าเป้าหมายที่กำหนดไว้ คือลดลงเหลือร้อยละ ๑๑.๕

ยุทธศาสตร์ที่ ๓ สร้างความเข้มแข็งฐานเศรษฐกิจภายในควบคู่กับการแก้ปัญหาทรัพยากรธรรมชาติและสิ่งแวดล้อม ผลการพัฒนาตามยุทธศาสตร์ที่ ๓ ในช่วง ๔ ปี ของแผนพัฒนาภาคตะวันออกเฉียงเหนือ (๒๕๖๐ - ๒๕๖๓) พบว่า เศรษฐกิจของภาคตะวันออกเฉียงเหนือ ขยายตัวเฉลี่ยเพียงร้อยละ ๑.๕ ซึ่งต่ำกว่าค่าเป้าหมาย เป็นผลจากการชะลอตัวของภาคเกษตรและภาคการค้า สำหรับภาคเกษตร ขยายตัวชะลอลง เหลือร้อยละ ๑.๑ ต่ำกว่าค่าเป้าหมาย เนื่องจากผลผลิตข้าวและอ้อยมีผลผลิตเฉลี่ยต่อไร่ต่ำจากการได้รับผลกระทบภัยแล้งรวมทั้งพื้นที่เกษตรส่วนใหญ่อยู่นอกพื้นที่ชลประทานอาศัยน้ำฝนเป็นหลักภาคอุตสาหกรรม และภาคบริการ ได้รับผลกระทบจากการแพร่ระบาดของโรคติดเชื้อไวรัสโคโรนา ๒๐๑๙ อย่างไรก็ตามในพื้นที่ มีการนำความรู้ เทคโนโลยีและนวัตกรรมใหม่ๆ มาใช้ในการยกระดับการผลิตและสร้างมูลค่าเพิ่มมากขึ้น สำหรับ การอนุรักษ์และส่งเสริมการฟื้นฟูทรัพยากรป่าไม้ให้คงความอุดมสมบูรณ์ยังต่ำกว่าค่าเป้าหมายที่กำหนด ไม่สามารถเพิ่มพื้นที่ป่าไม้เป็นร้อยละ ๑๕.๐ ต่อพื้นที่ภาคได้ เนื่องจากมีการบุกรุกพื้นที่ป่าเพื่อทำการเกษตร และ เกิดไฟไหม้ป่าเป็นประจำทุกปีโดยในปี ๒๕๖๒-๒๕๖๔ มีพื้นที่ป่าไม้เพียงร้อยละ ๑๔.๙ ต่อพื้นที่ภาค

ยุทธศาสตร์ที่ ๔ พัฒนาการท่องเที่ยวเชิงบูรณาการ ผลการพัฒนาตามยุทธศาสตร์ที่ ๔ ในช่วง ๕ ปี ของแผนพัฒนาภาคตะวันออกเฉียงเหนือ (๒๕๖๐ - ๒๕๖๔) พบว่า รายได้จากการท่องเที่ยวลดลง ซึ่งไม่บรรลุค่าเป้าหมายตามที่กำหนดไว้ นอกจากนี้ สถานการณ์การแพร่ระบาดของโรคติดเชื้อไวรัสโคโรนา ๒๐๑๙ ตั้งแต่ช่วงปลายปี ๒๕๖๒ - ๒๕๖๔ เป็นต้นมา ได้ส่งผลให้จำนวนนักท่องเที่ยวขยายตัวเพียงร้อยละ ๒.๑ และหดตัวร้อยละ ๔๖.๘ และ ๔๔.๕ ตามลำดับ รายได้จากการท่องเที่ยวขยายตัวเพียงร้อยละ ๒.๖ และหดตัวร้อยละ ๕๑.๙ และ ๕๖.๒ ตามลำดับ

ยุทธศาสตร์ที่ ๕ ใช้โอกาสจากการพัฒนาโครงข่ายคมนาคมขนส่งที่เชื่อมโยงพื้นที่ เศรษฐกิจหลักภาคกลางและพื้นที่เขตพัฒนาพิเศษภาคตะวันออก (EEC) เพื่อพัฒนาเมืองและพื้นที่ เศรษฐกิจใหม่ ๆ ของภาค ผลการพัฒนาตามยุทธศาสตร์ที่ ๕ ในช่วง ๔ ปี ของแผนพัฒนาภาคตะวันออกเฉียงเหนือ (พ.ศ. ๒๕๖๐ - ๒๕๖๓) ถึงแม้ว่าการพัฒนาเศรษฐกิจของภาคตะวันออกเฉียงเหนือในภาพรวม ขยายตัวเฉลี่ย เพียงร้อยละ ๒.๖ ซึ่งต่ำกว่าค่าเป้าหมายที่ได้กำหนดค่าเป้าหมายในช่วงแผนพัฒนาฯ ฉบับที่ ๑๒ เศรษฐกิจขยายตัวไม่ต่ำกว่าร้อยละ ๓.๕ เนื่องจากในปี ๒๕๖๒ และ ๒๕๖๓ ภาคประสบปัญหาภัยแล้งอย่างรุนแรง และ การแพร่ระบาดของโรคติดเชื้อไวรัสโคโรนา ๒๐๑๙ ส่งผลต่อการเติบโตทางเศรษฐกิจโดยรวม อย่างไรก็ตามการพัฒนาโครงสร้างพื้นฐานขนาดใหญ่ในภาค อาทิ โครงข่ายคมนาคมทางอากาศ ระบบถนน และระบบราง มีความก้าวหน้าอย่างต่อเนื่อง

ยุทธศาสตร์ที่ ๖ พัฒนาความร่วมมือและใช้ประโยชน์จากข้อตกลงกับประเทศ เพื่อนบ้านในการสร้างความเข้มแข็งทางเศรษฐกิจตามแนวชายแดนและแนวระเบียงเศรษฐกิจ ผลการพัฒนาตามยุทธศาสตร์ที่ ๖ ในช่วง ๕ ปี ของแผนพัฒนาภาคตะวันออกเฉียงเหนือ (พ.ศ. ๒๕๖๐ - ๒๕๖๔) พบว่า มูลค่าการค้าชายแดน มีการขยายตัวต่ำกว่าค่าเป้าหมายที่ได้กำหนดที่ ร้อยละ ๒๐ โดยมีการขยายตัวเฉลี่ยร้อยละ ๒.๑ ต่อปี โดยเฉพาะปี ๒๕๖๒-๒๕๖๓ มูลค่าการค้า

ชายแดนหดตัวร้อยละ ๔.๗ และหดตัวร้อยละ ๑.๔ ตามลำดับเนื่องจากความต้องการสินค้าของประเทศเพื่อนบ้านลดลง สำหรับในปี ๒๕๖๔ มูลค่าการค้าชายแดนมีการขยายตัวร้อยละ ๑๕.๐

๓. บริบทการเปลี่ยนแปลงสำคัญที่ส่งผลกระทบต่อภาค

๓.๑ บริบทการเปลี่ยนแปลง

๓.๑.๑ ความก้าวหน้าทางเทคโนโลยีมีผลต่อการผลิตและการดำรงชีวิตในอนาคตในช่วงที่ผ่านมาได้มีการเร่งพัฒนาและใช้ประโยชน์จากเทคโนโลยีเพิ่มประสิทธิภาพการผลิตเพื่อช่วยภาค เกษตรในการปรับเปลี่ยนกระบวนการผลิตให้เกษตรกรและลดความเสี่ยงต่อผลกระทบจากการเปลี่ยนแปลง ภูมิอากาศ รวมทั้งการต่อยอดและสร้างมูลค่าเพิ่มให้กับผลิตภัณฑ์ใหม่ ๆ ของภาค อาทิ อุตสาหกรรมชีวภาพ อุตสาหกรรมอาหาร

๓.๑.๒ การเปลี่ยนแปลงโครงสร้างประชากรสู่สังคมสูงวัยมีผลต่อรูปแบบการผลิตทาง การเกษตรที่ต้องพึ่งพิงเทคโนโลยีและเครื่องจักรกลมากขึ้น การเข้าสู่สังคมสูงวัยของแรงงานเกษตรกรอย่าง รวดเร็วประกอบกับแรงงาน เกษตรรุ่นใหม่ที่มีแนวโน้มลดลง เนื่องจากขาดแคลนแรงงานหนุ่มสาวที่จะเข้ามา ทดแทน ส่งผลต่อผลิตภาพแรงงานใน ภาคเกษตรลดลง ดังนั้นการผลิตภาคเกษตรจึงมีความจ าเป็นต้องใช้ เครื่องจักรกลและพึ่งพิงเทคโนโลยีทางการเกษตร มากขึ้น ตั้งแต่การไถนา การเก็บเกี่ยว และการนวดข้าว นอกจากนี้การส่งเสริมให้เกษตรกรใช้เทคโนโลยีดิจิทัลสำหรับการ ผลิต โดยเฉพาะ Internet of Things (IoT) และเทคโนโลยีชีวภาพ จะเป็นเรื่องสำคัญสำหรับภาคเกษตรในการเพิ่ม ผลิตภาพแรงงานและเพิ่มมูลค่าการผลิต

๓.๑.๓ ความเป็นเมืองก่อให้เกิดประโยชน์ทางเศรษฐกิจและสังคมในหลายมิติทั้งความ สะดวกรวดเร็วด้าน การคมนาคมขนส่ง การเข้าถึงข้อมูลข่าวสารและบริการสาธารณะ และการเข้าถึงโอกาส ทางเศรษฐกิจ การย้ายถิ่นฐาน ของประชากรเข้ามาอาศัยและดำเนินกิจกรรมทางเศรษฐกิจและสังคมใน เขตเมือง และมีการขยายตัวของเมืองที่รวดเร็ว ส่งผลต่อการเปลี่ยนแปลงทางสังคมของภาค อาทิ วิถีชีวิตและ ค่านิยมแบบเมือง ความผูกพันทางสังคมจากฐานทาง ประเพณีและวัฒนธรรมในอดีตลดลง ในขณะที่คนในภาค ส่วนใหญ่มีความรู้และการศึกษาระดับประถมศึกษา ทักษะ ความรู้ในการประกอบอาชีพในเมืองยังไม่เพียงพอ ต่อการหารายได้เพื่อการด ารงชีพในระดับที่ตึง จาเป็นที่จะต้องการพัฒนาคนให้มีความรอบรู้ สามารถ ำเนิน ชีวิตได้ในสถานการณ์ที่เปลี่ยนแปลงอย่างรวดเร็ว

๓.๑.๔ กระแสการดูแลสุขภาพด้วยวิถีธรรมชาติทำให้ภาคมีโอกาสในการใช้ภูมิปัญญา ท้องถิ่นในการ พัฒนา ความนิยมของสังคมทั้งในประเทศไทยและของโลกที่ให้ความสนใจการดูแลสุขภาพ อาทิ การบริโภคอาหาร ปลอดภัยต่อสุขภาพ การใช้สมุนไพรในชีวิตประจ ำวัน และการรับประทานอาหารที่มี สมุนไพรเป็นส่วนประกอบได้สร้าง โอกาสให้กับการผลิตทางการเกษตรของภาค โดยเฉพาะกลุ่มจังหวัดตอนบน และตอนล่างของภาคที่มีพื้นฐานการผลิต พืชสมุนไพรและมีภูมิปัญญาเกี่ยวกับพืชสมุนไพรอยู่มาก

๓.๑.๕ การเปลี่ยนแปลงสภาพภูมิอากาศมีผลกระทบต่อภาคเกษตร การเปลี่ยนแปลง สภาพภูมิอากาศ ภัยพิบัติทางธรรมชาติของภาคตะวันออกเฉียงเหนือ มีแนวโน้มเพิ่มขึ้นและความรุนแรงสูงขึ้น ซึ่งส่งผลกระทบต่อ สภาพแวดล้อมทั้งภัยแล้ง ฝนทิ้งช่วง และอุทกภัย การผลิตภาคเกษตรของภาคพึ่งพิงน้ำฝน พื้นที่ชลประทานมีเพียง ร้อย ละ ๑๒.๘ ของพื้นที่เกษตร การฟื้นฟูทรัพยากรธรรมชาติทั้งดิน และป่าไม้ให้ สมดุล เพื่อเป็นฐานการผลิตการเกษตร และพัฒนาแหล่งน้ำให้เหมาะสมกับศักยภาพของพื้นที่เพื่อให้มีน้ำเพียงพอต่อการผลิตภาคเกษตร และการอุปโภคบริโภค

๓.๑.๖ ความก้าวหน้าของเทคโนโลยีชีวภาพมีผลให้ระบบนิเวศและสภาพแวดล้อมดีขึ้น ความก้าวหน้าของ เทคโนโลยีวัสดุทำให้ภาคมีโอกาสสร้างมูลค่าเพิ่มให้กับสินค้าเกษตรของภาค การนำเทคโนโลยีชีวภาพแบบง่ายมาใช้ในการผลิตการเกษตรมากขึ้น อาทิ การใช้สาร EM มาใช้ผลิตปุ๋ยอินทรีย์และใช้ เป็นยาป้องกันโรคแมลง ส่งผลให้เกษตรกร ใช้สารเคมีลดลงและผลผลิตมีคุณภาพดีขึ้น ขณะเดียวกันยังช่วย ฟื้นฟูทรัพยากรธรรมชาติและสิ่งแวดล้อมควบคู่ไปด้วย นอกจากนี้ งานวิจัยและพัฒนาเทคโนโลยีการผลิตวัสดุเครื่องใช้และบรรจุภัณฑ์ต่าง ๆ จากผลผลิตการเกษตร โดยเฉพาะ ขานอ้อยและมันสำปะหลัง ให้สามารถนำมาทำเครื่องเรือน และบรรจุภัณฑ์ต่าง ๆ แทนพลาสติก เช่น ถ้วยชาม กล่อง และถุง เป็นต้น จะเป็นผลดีกับ ภาคตะวันออกเฉียงเหนือที่มีผลผลิตเกษตรชนิดนี้จำนวนมาก ช่วยแก้ปัญหาหาค่า ผลิตและยังช่วยรักษา สิ่งแวดล้อมควบคู่ไปด้วย

๓.๑.๗ โรคอุบัติใหม่มีผลต่อรูปแบบการพัฒนาเศรษฐกิจและวิถีชีวิตของคนในภาค การแพร่ระบาดของโรคติดเชื้อไวรัสโคโรนา ๒๐๑๙ ส่งผลกระทบต่อการผลิตภาคเกษตรและภาคบริการ โดยเฉพาะสินค้าเกษตรที่ต้องพึ่งพาดตลาดต่างประเทศเป็นหลัก อาทิ มะม่วง และกล้วยหอม ด้านท่องเที่ยว นักท่องเที่ยวไม่สามารถเดินทางมาท่องเที่ยวในพื้นที่ชุมชน รูปแบบการผลิตของภาคมีแนวโน้มเปลี่ยนจากการพึ่งพาดตลาดภายนอกเป็นตลาดภายในมากขึ้นและให้ความสำคัญกับการเพิ่มคุณภาพสินค้าและบริการเพื่อสร้าง ความต้องการสินค้าใหม่

๔. เป้าหมายและแนวทางการพัฒนาภาค

๔.๑ บทบาทของภาค ภาคตะวันออกเฉียงเหนือเป็นฐานการผลิตการเกษตรทั้งข้าว อ้อยโรงงาน มันส ปะหลัง และเป็นแหล่งผลิตข้าวหอมมะลิที่ดีที่สุดของประเทศ รวมทั้งมีทำเลที่ตั้งที่มีศักยภาพเหมาะสมกับการเชื่อมโยงพื้นที่เศรษฐกิจหลักทั้งในประเทศและประเทศเพื่อนบ้าน มีทรัพยากรท่องเที่ยวที่หลากหลายและมีสถาบันการศึกษาและสถาบันวิจัยที่มีความสามารถเฉพาะทางที่โดดเด่น แต่มีปัญหาพื้นฐานคือคนมีปัญหาทั้งในด้านความยากจนและคุณภาพชีวิต ประสบอุทกภัยและภัยแล้งซ้ำซากและดินคุณภาพต่ำ ดังนั้นการพัฒนาเศรษฐกิจและสังคมภาคตะวันออกเฉียงเหนือจำเป็นจะต้องแก้ไขปัญหาด้านพื้นฐานโดยใช้ความรู้ เทคโนโลยี นวัตกรรมและความคิดสร้างสรรค์ รวมทั้งการใช้ประโยชน์จากการเชื่อมโยงกับประเทศเพื่อนบ้าน ในการเสริมสร้างความเข้มแข็งเศรษฐกิจภายในภาคให้มีการเจริญเติบโตได้อย่างเต็มศักยภาพ

๔.๒ ทิศทางการพัฒนาภาค การพัฒนาภาคตะวันออกเฉียงเหนือกำหนดทิศทางการพัฒนาตามแนวคิดการเป็นฐานการผลิตของประเทศที่เป็นมิตรกับสิ่งแวดล้อมเป็นประตูเชื่อมโยงประเทศเพื่อนบ้านเพื่อสร้างโอกาสในการเพิ่มขีดความสามารถในการแข่งขันและยกระดับคุณภาพชีวิตประชาชนโดยกำหนดทิศทางการพัฒนาภาคตะวันออกเฉียงเหนือ (Northeast Direction) ที่ให้ความสำคัญกับการพัฒนา ๓G ได้แก่ (๑) การเป็นฐานการผลิตของประเทศที่เป็นมิตรกับสิ่งแวดล้อม (Green) เน้นส่งเสริมเกษตรปลอดภัย เกษตร อินทรีย์ ขับเคลื่อนการพัฒนาด้วยโมเดลเศรษฐกิจ BCG (เศรษฐกิจชีวภาพ เศรษฐกิจหมุนเวียน และเศรษฐกิจ สีเขียว หรือ Bio Circular Green Economy) และการบริหารจัดการน้ำ อย่างยั่งยืน (๒) การเป็นประตู เชื่อมโยงประเทศเพื่อนบ้าน (Gate) ใช้โอกาสจากการเชื่อมโยงเศรษฐกิจชายแดน ระเบียงเศรษฐกิจพิเศษ พัฒนาการค้า การลงทุน การท่องเที่ยว และโลจิสติกส์ และ (๓) การเพิ่มขีดความสามารถในการแข่งขันและยกระดับคุณภาพชีวิตประชาชน (Growth) ใช้องค์ความรู้เทคโนโลยี นวัตกรรม และความคิดสร้างสรรค์ในการพัฒนาพื้นที่ระเบียงเศรษฐกิจพิเศษภาคตะวันออกเฉียงเหนือสนับสนุนการพัฒนาศูนย์กลางบริการทางการแพทย์พัฒนาเศรษฐกิจฐานราก ท่องเที่ยวชุมชน และยกระดับคุณภาพชีวิตของคนทุกช่วงวัย

ทิศทางกรพัฒนาภาคตะวันออกเฉียงเหนือ พ.ศ. 2566-2570

เป็น ศูนย์กลางเศรษฐกิจของอนุภูมิภาคสุมนแม่น้ำโขง” ตามแนวคิด การเป็นฐานการผลิตของประเทศที่เป็นมิตรกับสิ่งแวดล้อม เป็นประตูเชื่อมโยงประเทศเพื่อนบ้าน เพื่อสร้างโอกาสในการเพิ่มขีดความสามารถในการแข่งขัน และยกระดับคุณภาพชีวิตประชาชน 3G : Green-Gate-Growth

- ฟื้นฟูสิ่งแวดล้อมและวิถีชีวิตชุมชนท้องถิ่น
- ขับเคลื่อนสินค้าเกษตรเศรษฐกิจพิเศษ
- ส่งเสริมการค้าชายแดน
- ส่งเสริมการท่องเที่ยวริมแม่น้ำโขง
- ส่งเสริมธุรกิจบริการสุขภาพและสุขภาพดิจิทัล



- พัฒนาพื้นที่ระเบียงเศรษฐกิจพิเศษภาคตะวันออกเฉียงเหนือ (HEC: Bioeconomy)
- กระตุ้นเป็นศูนย์กลางบริการทาง การแพทย์และสุขภาพของภูมิภาค
 - พัฒนาเศรษฐกิจฐานรากและทางท่องเที่ยวชุมชน
 - ยกระดับคุณภาพชีวิตของประชาชน

- พัฒนาเศรษฐกิจตามแนวระเบียงเศรษฐกิจตะวันออกเฉียงเหนือ (EWEC)
- ส่งเสริมการค้าชายแดน
- ส่งเสริมการท่องเที่ยวริมแม่น้ำโขง
 - พัฒนาระบบโลจิสติกส์เพื่อเป็นประตูเชื่อมโยงประเทศเพื่อนบ้าน

๔.๓ เป้าหมายการพัฒนาภาค พัฒนาภาคตะวันออกเฉียงเหนือให้เป็น “ศูนย์กลางเศรษฐกิจของ อนุภูมิภาค ลุ่มแม่น้ำโขง”

๔.๔ ตัวชี้วัดและค่าเป้าหมาย

ตัวชี้วัด	ค่าฐาน	ค่าเป้าหมาย ๒๕๖๖ - ๒๕๗๐
๑. อัตราการขยายตัวผลิตภัณฑ์ภาคตะวันออกเฉียงเหนือ (ร้อยละ)	มูลค่าผลิตภัณฑ์ภาค แบบปริมาณลูกโซ่ เฉลี่ยปี ๒๕๖๐-๒๕๖๓ ๑,๕๘๘,๕๓๖.๘๐ ล้านบาท อัตราการขยายตัวผลิตภัณฑ์ภาค เฉลี่ยปี ๒๕๖๐-๒๕๖๓ ร้อยละ ๑.๕ ต่อปี	อัตราการขยายตัวผลิตภัณฑ์ภาคเฉลี่ย ร้อยละ ๕.๐ ต่อปี
๒. สัมประสิทธิ์ความไม่เสมอภาค (Gini Coefficient) ในการกระจายรายได้ของภาคตะวันออกเฉียงเหนือ	ปี ๒๕๖๓ เท่ากับ ๐.๔๓๖	ลดลงต่ำกว่า ๐.๔๓๖

๔.๕ แนวทางการพัฒนาการกำหนดแนวทางการพัฒนาภาคตะวันออกเฉียงเหนือได้พิจารณาถึงความเชื่อมโยงกับ แผนพัฒนาฯ ฉบับที่ ๑๓ (พ.ศ. ๒๕๖๖ - ๒๕๗๐) พร้อมทั้งพิจารณาโอกาส ศักยภาพ ปัญหาและข้อจำกัดของภาค เพื่อพัฒนาไปสู่การเป็น “ศูนย์กลางเศรษฐกิจของอนุภูมิภาค ลุ่มแม่น้ำโขง” โดยใช้ความรู้ เทคโนโลยี นวัตกรรม และความคิดสร้างสรรค์ในการเสริมสร้างความเข้มแข็งของเศรษฐกิจภายในภาคให้มีการเจริญเติบโตได้อย่างเต็มศักยภาพ และการแสวงหาโอกาสการ ความรู้ ทน เทคโนโลยีและนวัตกรรมมาช่วยขับเคลื่อนการพัฒนา

๑.๔.๒ แผนพัฒนากลุ่มจังหวัดภาคตะวันออกเฉียงเหนือตอนล่าง ๑

(นครราชสีมา ชัยภูมิ บุรีรัมย์ สุรินทร์) ระยะ ๕ ปี พ.ศ. ๒๕๖๖ - ๒๕๗๐

วิสัยทัศน์

“ศูนย์กลางของเกษตรอุตสาหกรรม ผลิตภัณฑ์ ท่องเที่ยวอารยธรรมขอมและสังคมเป็นสุข”

พันธกิจ (Mission)

- ๑) ส่งเสริมการผลิตและแปรรูปข้าวหอมมะลิ
- ๒) ส่งเสริมและพัฒนาการผลิตมันสำปะหลังเพื่ออุตสาหกรรมอาหารและพลังงานทดแทน
- ๓) ส่งเสริมการเลี้ยงโคเนื้อ กระบือ และแพะ และแปรรูปเชิงคุณภาพ
- ๔) ส่งเสริมการเรียนรู้สู่การปฏิบัติตามหลักปรัชญาเศรษฐกิจพอเพียง
- ๕) ส่งเสริมศักยภาพการผลิตและการตลาดผลิตภัณฑ์ใหม่
- ๖) ส่งเสริมการท่องเที่ยวให้ได้รับความนิยม และบริหารจัดการให้มีศักยภาพ
- ๗) ส่งเสริมและพัฒนาการค้าการลงทุน และค้าชายแดน
- ๘) ส่งเสริมการพัฒนาด้านสังคม

ประเด็นการพัฒนา

๑. การพัฒนาขีดความสามารถเกษตรอุตสาหกรรมครบวงจร

วัตถุประสงค์

เพื่อเป็นศูนย์กลางด้านการเกษตรปลอดภัย และอุตสาหกรรมแปรรูปสินค้าเกษตร

แนวทางการพัฒนา

๑. พัฒนาและบริหารจัดการน้ำเพื่อการเกษตร
๒. ส่งเสริมและพัฒนาระบบโลจิสติกส์และการกระจายสินค้าในภูมิภาค

๓. ส่งเสริมการบริหารจัดการพื้นที่เกษตรกรรมให้เหมาะสม
๔. ยกกระดับสินค้าเกษตรเขาสุระระบบมาตรฐาน
๕. ส่งเสริมการเกษตรผสมผสานตามแนวทางเศรษฐกิจพอเพียง
๖. ส่งเสริมการใช้นวัตกรรมและพลังงานทดแทน
๗. ส่งเสริมการแปรรูปผลผลิตเพื่อสร้างมูลค่าเพิ่ม
๘. สนับสนุนให้มีการรวมกลุ่มการผลิตและจำหน่าย
๙. ยกกระดับความสามารถในการแข่งขันด้านการตลาดสินค้าเกษตร
๑๐. ส่งเสริมอาชีพการเลี้ยงสัตว์คุณภาพสูง

๒. การพัฒนาอุตสาหกรรมการท่องเที่ยว และผลิตภัณฑ์ใหม่

วัตถุประสงค์

๑. เพื่อเป็นแหล่งท่องเที่ยวที่มีคุณภาพ มีความสะดวก และปลอดภัย
๒. เพื่อให้กลุ่มผู้ผลิตและกลุ่มผู้ประกอบการใหม่มีรายได้จากการจำหน่ายผลิตภัณฑ์ใหม่

เพิ่มขึ้น

แนวทางการพัฒนา

๑. พัฒนาโครงสร้างพื้นฐานและสิ่งอำนวยความสะดวก
๒. พัฒนาสินค้าและบริการทางการท่องเที่ยว
๓. พัฒนาคูคลองด้านการท่องเที่ยว
๔. สร้างความเชื่อมั่นและความปลอดภัยให้นักท่องเที่ยว
๕. พัฒนาและฟื้นฟูแหล่งท่องเที่ยว
๖. ส่งเสริมการท่องเที่ยวเชิงกีฬา
๗. ส่งเสริมการท่องเที่ยวตามรอยช้าง
๘. ส่งเสริมพัฒนา การค้า การลงทุน การค้าชายแดน
๙. ส่งเสริมการท่องเที่ยววิถีชุมชน
๑๐. ส่งเสริมนวัตกรรมการท่องเที่ยว ประชาสัมพันธ์ และการตลาด
๑๑. เพิ่มประสิทธิภาพกระบวนการผลิตใหม่ใหม่มีคุณภาพ
๑๒. ส่งเสริมการตลาดและการประชาสัมพันธ์การท่องเที่ยวและผลิตภัณฑ์ใหม่
๑๓. พัฒนาผลิตภัณฑ์ใหม่ใหม่มีคุณภาพและมาตรฐาน

๓. ยกกระดับการพัฒนาคุณภาพชีวิต

วัตถุประสงค์

๑. เพื่อให้เด็กปฐมวัยมีพัฒนาการทางด้านร่างกายและสติปัญญาดีขึ้น
๒. เพื่อให้ผู้สูงอายุสามารถพึ่งพาตนเองได้ แข็งแรง มีความสุข

แนวทางการพัฒนา

๑. พัฒนา สนับสนุน กิจกรรมการลงทุนพัฒนาด้านสังคม เพื่อยกระดับคุณภาพชีวิต
๒. ส่งเสริมอาชีพ ทักษะชีวิต และส่งเสริมสร้างศักยภาพการพึ่งพาตนเอง
๓. ส่งเสริมและพัฒนาตามแนวทางปรัชญาเศรษฐกิจพอเพียง
๔. ส่งเสริมและสนับสนุนการจัดกิจกรรมการเรียนรู้ที่เน้นตัวเด็กปฐมวัยเป็นสำคัญ
๕. ส่งเสริม และสร้างความร่วมมือในการพัฒนาครอบครัวชุมชนเข้มแข็ง

๑.๔.๓ แผนพัฒนาจังหวัดสุรินทร์ (พ.ศ.๒๕๖๖-๒๕๗๐)

เป้าหมายการพัฒนาของจังหวัดสุรินทร์ตามแผนพัฒนาจังหวัดสุรินทร์ พ.ศ. ๒๕๖๖ - ๒๕๗๐
 “เมืองเกษตรอินทรีย์ ศูนย์เศรษฐกิจชายแดน ท่องเที่ยววิถีชุมชน ประชาชนมีคุณภาพชีวิตที่ดี”

ตัวชี้วัดความสำเร็จตามเป้าหมายการพัฒนาจังหวัดสุรินทร์

๑. จำนวนพื้นที่การเกษตรที่ได้รับการรับรองมาตรฐานเกษตรอินทรีย์เพิ่มขึ้น (๔,๐๐๐ไร่/ปี)
๒. ร้อยละที่เพิ่มขึ้นของมูลค่าการค้าชายแดน (ร้อยละ ๑๐ ต่อปี)
๓. ร้อยละที่เพิ่มขึ้นของรายได้จากการท่องเที่ยว (ร้อยละ ๕ ต่อปี)
๔. จำนวนที่เพิ่มขึ้นของพื้นที่ป่าไมจังหวัด (๑๐,๐๐๐ไร่ต่อปี)
๕. คร่าวเรือนยากไร้เป้าหมายได้รับการยกระดับคุณภาพชีวิตตามเกณฑ์ขั้นพื้นฐาน (๔๓๐ ครัวเรือน)
๖. ร้อยละของจำนวนคดีอาชญากรรมลดลง (ร้อยละ ๕)
๗. ปริมาณการกักเก็บน้ำเพิ่มขึ้น (ไม่น้อยกว่า ๑๓๐ ลบ.ม)
๘. สัดส่วนปริมาณขยะที่ถูกกำจัดอย่างถูกต้องเพิ่มขึ้น (ร้อยละ ๘๐)

เป้าหมายการพัฒนา

๑. การพัฒนาและส่งเสริมเกษตรอินทรีย์อย่างครบวงจร
๒. การส่งเสริมและพัฒนาศักยภาพการค้า การลงทุน การบริการ และเชื่อมโยงเศรษฐกิจชายแดน
๓. การพัฒนาและส่งเสริมการท่องเที่ยววิถีชุมชน
๔. การบริหารจัดการทรัพยากรธรรมชาติและสิ่งแวดล้อมอย่างยั่งยืน
๕. การยกระดับคุณภาพชีวิตของประชาชน
๖. การเสริมสร้างความมั่นคงและความปลอดภัย

ประเด็นการพัฒนาของจังหวัดสุรินทร์

ประเด็นการพัฒนาที่ ๑ การพัฒนาและส่งเสริมเกษตรอินทรีย์อย่างครบวงจร

๑) วัตถุประสงค์

๑. เพื่อเพิ่มพื้นที่เกษตรอินทรีย์
๒. เพื่อยกระดับสินค้าเกษตรอินทรีย์ให้ได้มาตรฐาน
๓. เพื่อเพิ่มช่องทางการจำหน่ายสินค้าเกษตรอินทรีย์
๔. เพื่อส่งเสริมการแปรรูปสินค้าเกษตรอินทรีย์

๒) ตัวชี้วัด/คาเป้าหมาย

๑. จำนวนพื้นที่เกษตรอินทรีย์ที่เพิ่มขึ้น
๒. จำนวนสินค้าเกษตรอินทรีย์ที่ได้มาตรฐานเพิ่มขึ้น
๓. จำนวนช่องทางการจำหน่ายสินค้าเกษตรอินทรีย์เพิ่มขึ้น
๔. จำนวนผลิตภัณฑ์แปรรูปด้านเกษตรอินทรีย์เพิ่มขึ้น

๓) แนวทางการพัฒนา

๑. ส่งเสริมสนับสนุนการใชผลการวิจัยและพัฒนาพันธุ์พืชและสัตว์มาดำเนินการ
๒. ส่งเสริมการใช้เทคโนโลยีและนวัตกรรมเพื่อเพิ่มประสิทธิภาพการผลิต
๓. พัฒนาปัจจัยพื้นฐานการผลิต และเกษตรกร
๔. พัฒนาคุณภาพสินค้าเกษตรอินทรีย์ ลดต้นทุน เพิ่มผลผลิต
๕. ส่งเสริมการแปรรูป และสร้างมูลค่าเพิ่มให้แก่สินค้าเกษตรอินทรีย์

๒. การพัฒนาคน องค์กร เครือข่าย หมู่บ้าน/ชุมชน และหมู่บ้านตามแนวชายแดน เพื่อความมั่นคง ความสงบเรียบร้อย และทางไกลยาเสพติด

๓. การรักษาความสงบเรียบร้อยและปลอดภัยในชีวิตและทรัพย์สินของประชาชน

๑.๔.๔ ยุทธศาสตร์การพัฒนาขององค์การบริหารส่วนจังหวัดสุรินทร์

วิสัยทัศน์

“เมืองเกษตรอินทรีย์ ศูนย์เศรษฐกิจชายแดน ท่องเที่ยววิถีชุมชน ประชาชนมีคุณภาพชีวิตที่ดี”

พันธกิจ

๑. ส่งเสริมคุณภาพชีวิตประชาชนตามหลักปรัชญาเศรษฐกิจพอเพียง
๒. ส่งเสริมและพัฒนาอาชีพด้านการเกษตรและผลิตภัณฑ์ชุมชน
๓. ส่งเสริมและพัฒนาการท่องเที่ยววิถีสุรินทร์
๔. ส่งเสริมการบริหารทรัพยากรธรรมชาติและสิ่งแวดล้อม
๕. ส่งเสริมการศึกษา กีฬาและนันทนาการ
๖. ส่งเสริมและอนุรักษ์ศิลปวัฒนธรรมท้องถิ่นวิถีคนสุรินทร์

เป้าประสงค์

“ประชาชนมีคุณภาพชีวิตดี มีความมั่นคง มั่งคั่ง และยั่งยืน”

ประเด็นยุทธศาสตร์

- ยุทธศาสตร์ที่ ๑ เพิ่มศักยภาพภาคการเกษตรอย่างครบวงจร
- ยุทธศาสตร์ที่ ๒ ยกระดับความสามารถในการแข่งขันทางด้านเศรษฐกิจและบริการ
- ยุทธศาสตร์ที่ ๓ การท่องเที่ยว กีฬา ศาสนาและวัฒนธรรม
- ยุทธศาสตร์ที่ ๔ การบริหารจัดการทรัพยากรธรรมชาติและสิ่งแวดล้อมอย่างยั่งยืน
- ยุทธศาสตร์ที่ ๕ การยกระดับคุณภาพชีวิตของประชาชน
- ยุทธศาสตร์ที่ ๖ การบริหารกิจการบ้านเมืองที่ดี

เป้าประสงค์เชิงยุทธศาสตร์

- ยุทธศาสตร์ที่ ๑ เพิ่มศักยภาพภาคการเกษตร
 - เพื่อลดต้นทุนการผลิตและเพิ่มมูลค่าสินค้าเกษตรและผลิตภัณฑ์ชุมชน
- ยุทธศาสตร์ที่ ๒ ยกระดับความสามารถในการแข่งขันทางด้านเศรษฐกิจและบริการ
 - เพื่อเพิ่มรายได้ให้กับประชาชน
- ยุทธศาสตร์ที่ ๓ การท่องเที่ยว กีฬา ศาสนาและวัฒนธรรม
 - เพื่อส่งเสริมคุณภาพด้านการท่องเที่ยว กีฬา ศาสนาและวัฒนธรรม
- ยุทธศาสตร์ที่ ๔ การบริหารจัดการทรัพยากรธรรมชาติและสิ่งแวดล้อมอย่างยั่งยืน
 - เพื่อเพิ่มพื้นที่สีเขียวและรักษาสีเขียวสิ่งแวดล้อมให้สมดุล
- ยุทธศาสตร์ที่ ๕ การยกระดับคุณภาพชีวิตของประชาชน
 - เพื่อให้ประชาชนมีความสุขและสังคมร่มเย็น
- ยุทธศาสตร์ที่ ๖ การบริหารกิจการบ้านเมืองที่ดี
 - เพิ่มประสิทธิภาพและยกระดับการให้บริการสาธารณะ

กลยุทธ์

ยุทธศาสตร์ที่ ๑ เพิ่มศักยภาพภาคการเกษตรอย่างครบวงจร

๑. ส่งเสริมการทำเกษตรกรรมยั่งยืนและขับเคลื่อนการผลิตเกษตรอินทรีย์
๒. การส่งเสริมและพัฒนาสินค้าเกษตรใหม่มีคุณภาพและได้มาตรฐานตามความต้องการของตลาด
๓. สร้างความเข้มแข็งให้แก่เกษตรกรและสถาบันเกษตรกร
๔. ส่งเสริมให้มีการบริหารจัดการน้ำเพื่อการอุปโภคบริโภคและการเกษตร โดย การพัฒนาและบำรุงรักษาแหล่งน้ำ ในพื้นที่จังหวัดสุรินทร์ ให้สามารถนำมาใช้เพื่อการอุปโภคบริโภคได้อย่างเพียงพอ และสามารถนำมาใช้ เพื่อการเกษตรอย่างทั่วถึง รวมทั้งสามารถพัฒนาไปสู่การท่องเที่ยวในอนาคต

ยุทธศาสตร์ที่ ๒ ยกระดับความสามารถในการแข่งขันทางด้านเศรษฐกิจและบริการ

๑. ยกระดับขีดความสามารถการแข่งขัน การลงทุนสินค้าและบริการทั้งใน และต่างประเทศ
๒. เพิ่มศักยภาพและมูลค่าเพิ่มผลิตภัณฑ์ชุมชนด้วยภูมิปัญญาท้องถิ่น
๓. พัฒนากำลังคนเพื่อรองรับการแข่งขันทางการค้า การลงทุน การบริการ และการท่องเที่ยว
๔. ส่งเสริมให้ประชาชนสามารถพัฒนาอาชีพ พัฒนาฝีมือแรงงาน เพื่อเพิ่ม มูลค่าผลิตภัณฑ์ของท้องถิ่น เป็นการสร้างรายได้ให้กับประชาชน
๕. ก่อสร้าง ซ่อมแซม ปรับปรุง บูรณะและบำรุงรักษาทาง สะพาน แหล่งน้ำ และโครงการที่เป็นโครงสร้างพื้นฐานที่มีขนาดใหญ่ หรือเป็นโครงการที่มีความเกี่ยวเนื่องกันหลายองค์กรปกครอง สวทท้องถิ่น หรือในลักษณะที่เป็นเครือข่ายหลักในการเชื่อมโยงกับแผนงานโครงการที่ดำเนินการโดยองค์กร ปกครองสวนท้องถิ่น หรือสวนราชการอื่นในจังหวัด และตามที่ได้มีการดำเนินการประสานแผนพัฒนาท้องถิ่นระดับ จังหวัด

๖. ส่งเสริมและการจัดการระบบผังเมืองรวมจังหวัด ให้เป็นเมืองน่าอยู่ และการ ใช้ประโยชน์ในที่ดินเป็นระบบและมีประสิทธิภาพโดยรวมกับองค์กรปกครองสวนท้องถิ่นและหน่วยงานที่เกี่ยวข้องในระดับจังหวัด

๗. ส่งเสริมด้านการลงทุนและการพาณิชย์ ตลอดจนการท่องเที่ยวในพื้นที่ บริเวณชายแดน และบริเวณตลาดชายแดนของจอม เพื่อให้เป็นจุดแลกเปลี่ยนสินค้าและเป็นตลาดกลางการค้าชายแดน

๘. ส่งเสริมนโยบายการจัดการระเบียบสังคม บริเวณชายแดนร่วมกับทุกภาคส่วนเพื่อป้องกันแก้ไข ปัญหา ยาเสพติดและปัญหาสังคมด้านอื่นๆ

ยุทธศาสตร์ที่ ๓ การท่องเที่ยว กีฬา ศาสนาและวัฒนธรรม

๑. ส่งเสริมการท่องเที่ยวและอุตสาหกรรมการท่องเที่ยวของจังหวัดสุรินทร์ โดย นำช้างที่เป็นสัญลักษณ์ของจังหวัดสุรินทร์มาเป็นจุดเด่นด้านการท่องเที่ยว รวมทั้งการท่องเที่ยวเชิงวัฒนธรรมของ จังหวัดสุรินทร์และสนับสนุนกิจกรรมใหม่การท่องเที่ยวเชิงนิเวศ เพื่อให้นักท่องเที่ยวเกิดความห่วงแหนและรักษาในทรัพยากรธรรมชาติและสิ่งแวดล้อม ในการพัฒนาการแหล่งท่องเที่ยวและทรัพยากรธรรมชาติ ต่อไปอย่างยั่งยืน

๒. จัดใหม่และสนับสนุนการศึกษา เพื่อพัฒนาการศึกษาใหม่มีคุณภาพมี มาตรฐานการดำเนินงานและมาตรฐานการศึกษา ลดความเหลื่อมล้ำ ทั้งเพิ่มโอกาสของทางการศึกษาเพื่อการพัฒนา ร่างกายและสติปัญญา

๓. สนับสนุนส่งเสริมการกีฬาของจังหวัดสุรินทร์ สุขความเป็นเลิศ เพื่อสร้างจิตสำนึก ให้เด็กเยาวชน ประชาชน รักการออกกำลังกาย ห่างไกลจากยาเสพติดและอบายมุขทั้งปวง ตลอดจนพัฒนา ปรับปรุงสนามกีฬาแหล่ง นันทนาการและสถานพักผ่อนหย่อนใจ สุขภาพ

ยุทธศาสตร์ที่ ๔ การบริหารจัดการทรัพยากรธรรมชาติและสิ่งแวดล้อมอย่างยั่งยืน

๑. ส่งเสริมการบริหารจัดการทรัพยากรธรรมชาติให้อยั่งยืน
๒. ส่งเสริมการบริหารจัดการสิ่งแวดล้อมและการพัฒนาพลังงานทางเลือก

ยุทธศาสตร์ที่ ๕ การยกระดับคุณภาพชีวิตของประชาชน

๑. เสริมสร้างศักยภาพการพึ่งพาตนเองของประชาชน
๒. ส่งเสริมให้ภาคประชาชนและกลุ่มองค์กรมีความเข้มแข็ง

- ๓ ส่งเสริมอาชีพ ทักษะชีวิต และสุขภาวะแก่ประชาชน
 - ๔ ส่งเสริมการรักษาความสงบเรียบร้อย และความปลอดภัยในชีวิตและทรัพย์สิน
 - ๕ ส่งเสริมการสังคมสงเคราะห์ ดูแลและพัฒนาคุณภาพชีวิตของเด็ก สตรี คนชรา ผู้ด้อยโอกาส คนพิการ ผู้มีรายได้น้อยในจังหวัดให้มีคุณภาพชีวิตที่ดีขึ้น และให้ได้รับโอกาสทางสังคมอย่างเท่าเทียม
 - ๖ ส่งเสริมการสาธารณสุข การสนับสนุนอุปกรณ์ทางการแพทย์ วัสดุการป้องกัน โรคเพื่อการเสริมสร้างสุขภาพที่ดีของประชาชนและส่งเสริมให้ประชาชนได้รับการบริการด้านสาธารณสุขอย่างทั่วถึง
- ยุทธศาสตร์ที่ ๖ การบริหารกิจการบ้านเมืองที่ดี**
- ๑ การส่งเสริมและพัฒนาบุคลากร
 - ๒ การพัฒนารายได้
 - ๓ การเพิ่มศักยภาพของเครื่องมือเครื่องใช้
 - ๔ การพัฒนาระบบบริหารจัดการในองค์กร

๑.๔.๕ ยุทธศาสตร์การพัฒนาขององค์กรปกครองส่วนท้องถิ่นในเขตจังหวัดสุรินทร์ (พ.ศ. ๒๕๖๖ - ๒๕๗๐)
วิสัยทัศน์

“เมืองเกษตรอินทรีย์ ศูนย์เศรษฐกิจชายแดน ท่องเที่ยววิถีชุมชน ประชาชนมีคุณภาพชีวิตที่ดี”

ตัวชี้วัดความสำเร็จตามเป้าหมายการพัฒนาจังหวัดสุรินทร์

๑. จำนวนพื้นที่การเกษตรที่ได้รับการรับรองมาตรฐานเกษตรอินทรีย์เพิ่มขึ้น
๒. ร้อยละที่เพิ่มขึ้นของมูลค่าการค้า
๓. ร้อยละที่เพิ่มขึ้นของรายได้จากการท่องเที่ยว
๔. จำนวนที่เพิ่มขึ้นของพื้นที่ป่าไม้จังหวัด
๕. ร้อยละที่ลดลงของขยะมูลฝอย
๖. สัดส่วนของชนอายุยืนตั้งแต่ ๘๐ ปีขึ้นไปเพิ่มขึ้น
๗. ร้อยละของจำนวนคดีอาชญากรรมลดลง
๘. คริวเรือนยากไร้เป้าหมายได้รับการยกระดับคุณภาพชีวิตตามเกณฑ์พื้นฐาน
๙. ปริมาณการกักเก็บน้ำเพิ่มขึ้น

ยุทธศาสตร์ที่ ๑ การพัฒนาและส่งเสริมเกษตรอินทรีย์อย่างครบวงจร

วัตถุประสงค์

๑. เพื่อเพิ่มพื้นที่เกษตรอินทรีย์
๒. เพื่อยกระดับสินค้าเกษตรอินทรีย์ให้ได้มาตรฐาน
๓. เพื่อเพิ่มช่องทางจำหน่ายสินค้าเกษตรอินทรีย์

เป้าหมายและตัวชี้วัด

๑. จำนวนพื้นที่เกษตรอินทรีย์ที่เพิ่มขึ้น
๒. จำนวนสินค้าเกษตรอินทรีย์ที่ได้มาตรฐานเพิ่มขึ้น
๓. จำนวนช่องทางจำหน่ายสินค้าเกษตรอินทรีย์เพิ่มขึ้น

แนวทางการพัฒนา

๑. การเพิ่มพื้นที่เกษตรอินทรีย์
๒. การยกระดับสินค้าเกษตรอินทรีย์ให้ได้มาตรฐาน
๓. การเพิ่มช่องทางจำหน่ายสินค้าเกษตรอินทรีย์

ยุทธศาสตร์ที่ ๒ การส่งเสริมและพัฒนาศักยภาพการคา การลงทุน การบริการ
วัตถุประสงค์

๑. เพื่อสร้างผู้ประกอบการรายใหม่
๒. เพื่อเพิ่มมูลค่าการคาในจังหวัด

เป้าหมายและตัวชี้วัด

๑. จำนวนผู้ประกอบการรายใหม่เพิ่มขึ้นตอป
๒. รอยละที่เพิ่มขึ้นของมูลค่าการคาเมื่อเทียบกับคาเฉลี่ยปฐาน

แนวทางการพัฒนา

๑. การพัฒนาศักยภาพการแขงขันของผู้ประกอบการและผู้นำเขา - สงออก
๒. การพัฒนาโครงสร้างพื้นฐาน การคา การลงทุน และการบริการ

ยุทธศาสตร์ที่ ๓ การพัฒนาและสงเสริมการทองเที่ยว ศิลปวัฒนธรรม ประเพณี วิถีชุมชน
วัตถุประสงค์

๑. เพื่อเพิ่มรายไดจากการทองเที่ยว
๒. เพื่อเพิ่มจำนวนนักทองเที่ยว

เป้าหมายและตัวชี้วัด

๑. รอยละที่เพิ่มขึ้นของรายไดจากการทองเที่ยว
๒. รอยละที่เพิ่มขึ้นของจำนวนนักทองเที่ยว

แนวทางการพัฒนา

๑. การพัฒนาตลาดทองเที่ยวและการบริการ
๒. การพัฒนาบุคลากรดานการทองเที่ยว
๓. การพัฒนาแหล่งทองเที่ยว สินคา ผลิตภัณฑ์ และการบริการที่ได้มาตรฐาน
๔. การพัฒนาเพื่อยกระดับการทองเที่ยวแขงศิลปวัฒนธรรม ประเพณี วิถีชุมชน
๕. ยกระดับผลิตภัณฑดานการทองเที่ยว

ยุทธศาสตร์ที่ ๔ การบริหารจัดการทรัพยากรธรรมชาติและสิ่งแวดล้อมอย่างยั่งยืน
วัตถุประสงค์

๑. เพื่อเพิ่มพื้นที่ป่าไม การบริหารจัดการน้ำ และรักษาสิ่งแวดล้อมให้สมดุล

เป้าหมายและตัวชี้วัด

๑. จำนวนพื้นที่ป่าไมเพิ่มขึ้น
๒. รอยละที่ลดลงของขยะมูลฝอย
๓. จำนวนชุมชน/หน่วยงานที่ไชพลังงานทางเลือกเพิ่มขึ้น
๔. ปริมาณเก็บกักน้ำเพิ่มขึ้น

แนวทางการพัฒนา

๑. การสงเสริมการบริหารจัดการทรัพยากรธรรมชาติให้ยั่งยืน
๒. การสงเสริมการบริหารจัดการขยะ
๓. การสงเสริมการบริหารจัดการพลังงานทางเลือก
๔. การสงเสริมการบริหารจัดการน้ำ

ยุทธศาสตร์ที่ ๕ การยกระดับคุณภาพชีวิตของประชาชน
วัตถุประสงค์

๑. เพื่อให้ประชาชนมีความสุขและสังคมรมเย็น

เป้าหมายและตัวชี้วัด

๑. สัตว์สวนของคนอายุตั้งแต่ ๘๐ ปีขึ้นไป เพิ่มขึ้น
๒. อัตราผู้ป่วยรายใหม่ของโรคเบาหวาน/โรคความดันโลหิตสูงลดลง
๓. รายได้เฉลี่ยครัวเรือนเพิ่มขึ้น
๔. จำนวนตำบลแบบจัดการตนเองเพิ่มขึ้น
๕. รอยละของคนในครัวเรือนที่จบการศึกษาภาคบังคับ และไม่มีงานทำได้รับการฝึกอบรมอาชีพ
๖. สัตว์สวนของนักเรียนคอยโอกาสต่อนักเรียนทั้งหมดลดลง
๗. ครัวเรือนยากไร้เป้าหมายได้รับการยกระดับคุณภาพชีวิตตามเกณฑ์ขั้นพื้นฐาน

แนวทางการพัฒนา

๑. การส่งเสริมให้ประชาชนมีสุขภาวะที่ดี
๒. การส่งเสริมการดำเนินชีวิตตามศาสตร์พระราชา
๓. การส่งเสริมให้องค์กรภาคประชาชนมีความเข้มแข็งสามารถพึ่งตนเองได้
๔. การพัฒนาคุณภาพ ทักษะชีวิต และการเพิ่มโอกาสทางการศึกษา
๕. การพัฒนาคุณธรรม จริยธรรม
๖. การส่งเสริมอาชีพ
๗. พัฒนาทักษะอาชีพประชาชนทุกช่วงวัย
๘. ส่งเสริมการชวนวัดกรรมเพื่อการพัฒนาทักษะอาชีพประชาชน
๙. ยกระดับคุณภาพชีวิตของครัวเรือนยากไร้ตามเกณฑ์ขั้นพื้นฐาน

ยุทธศาสตร์ที่ ๖ การเสริมสร้างความมั่นคงและความปลอดภัย

วัตถุประสงค์

๑. เพื่อสร้างความสัมพันธ์อันดีกับประเทศเพื่อนบ้าน
๒. เพื่อให้มีหมู่บ้าน/ชุมชน ที่ปลอดภัยเสถียร (หมู่บ้านสีขาว) เพิ่มขึ้น
๓. เพื่อให้ประชาชนมีความปลอดภัยในชีวิตและทรัพย์สิน

เป้าหมายและตัวชี้วัด

๑. จำนวนครั้งในการแลกเปลี่ยนความสัมพันธ์อันดีกับประเทศเพื่อนบ้าน
๒. จำนวนหมู่บ้าน/ชุมชน ที่ปลอดภัยเสถียร (หมู่บ้านสีขาว) เพิ่มขึ้น
๓. รอยละคดีอาชญากรรมลดลง
๔. จำนวนหมู่บ้านชายแดนที่มีความพร้อมในการเฝ้าระวังภัยคุกคาม

แนวทางการพัฒนา

๑. การส่งเสริมและพัฒนาความร่วมมือกับประเทศเพื่อนบ้าน
๒. การพัฒนาคน องค์กร เครือข่าย หมู่บ้าน/ชุมชน เพื่อความมั่นคง ความสงบเรียบร้อย และทางไกล

ยาเสพติด

๓. การรักษาความสงบเรียบร้อยและปลอดภัยในชีวิตและทรัพย์สินของประชาชน

แผนผังการเชื่อมโยงยุทธศาสตร์ ยุทธศาสตร์ชาติ ๒๐ ปี

ยุทธศาสตร์ที่ ๑ ด้านความมั่นคง

ยุทธศาสตร์ที่ ๒ ด้านการสร้างความสามารถ ในการแข่งขัน

ยุทธศาสตร์ที่ ๓ การพัฒนาและเสริมสร้าง

ยุทธศาสตร์ที่ ๔ การสร้างโอกาสและความเสมอภาคทางสังคม

ยุทธศาสตร์ที่ ๕ การสร้างการเติบโตบนคุณภาพชีวิต

ยุทธศาสตร์ที่ ๖ การปรับสมดุลและพัฒนาระบบ การบริหารจัดการภาครัฐ แผนพัฒนาเศรษฐกิจ และ

๒. โมเดล “ประเทศไทย ๔.๐” หรือ “ไทยแลนด์ ๔.๐” (THAILAND ๔.๐)

ประเทศไทยในอดีตที่ผ่านมาได้มีการพัฒนาเศรษฐกิจอย่างต่อเนื่อง ตั้งแต่โมเดล “ประเทศไทย ๑.๐” ที่เน้นภาคการเกษตร ไปสู่ “ประเทศไทย ๒.๐” ที่เน้นอุตสาหกรรมเบา และก้าวสู่โมเดลปัจจุบัน “ประเทศไทย ๓.๐” ที่เน้นอุตสาหกรรมหนัก ทว่า ภายใต้โมเดล “ประเทศไทย ๓.๐” ที่เป็นอยู่กันตอนนี้ต้องเผชิญกับดักสำคัญที่ไม่อาจนำพาประเทศพัฒนาไปมากกว่านี้ จึงเป็นประเด็นที่รัฐบาลต้องสร้างโมเดลใหม่ขึ้นมาเพื่อปฏิรูปเศรษฐกิจของประเทศและนำพาประชาชนทั้งประเทศไปสู่โมเดล “ประเทศไทย ๔.๐” ให้ได้ภายใต้ ๓-๕ ปีนี้ ยุทธศาสตร์สำคัญภายใต้การนำของนายกรัฐมนตรี เน้นในเรื่องการพัฒนาสู่ “ความมั่นคง มั่งคั่ง และยั่งยืน” ด้วยการสร้าง “ความเข้มแข็งจากภายใน” ขับเคลื่อนตามแนวคิด “ปรัชญาเศรษฐกิจพอเพียง” ผ่านกลไก “ประชารัฐ” นอกเหนือจากการต้องเข้ามาแก้ไขปัญหาดังกล่าว ที่หมักหมมไว้มานาน ไม่ว่าจะเป็นเรื่องปัญหาการทำประมงแบบผิดกฎหมายไม่รายงานและไร้การควบคุม (IUU) องค์การการบินพลเรือนระหว่างประเทศ (ICAO) ทูริตคอร์รัปชัน ความขัดแย้ง ตลอดจนรับมือกับภาวะเศรษฐกิจในประเทศที่ได้รับผลกระทบจากความผันผวนของเศรษฐกิจโลก ราคาที่ผลเกษตรเกษตรตกต่ำ และวิกฤติภัยแล้งแล้วภารกิจประการสำคัญของรัฐบาลคือ การขับเคลื่อนการปฏิรูป เพื่อให้สามารถรับมือกับโอกาสและภัยคุกคามชุดใหม่ในศตวรรษที่ ๒๑ นี้ หลายประเทศได้กำหนดโมเดลเศรษฐกิจรูปแบบใหม่เพื่อสร้างความมั่งคั่งในศตวรรษที่ ๒๑ อาทิ สหรัฐอเมริกาพูดถึง A Nation of Makers อังกฤษกำลังผลักดัน Design of Innovation ขณะที่จีนได้ประกาศ Made in China ๒๐๒๕ ส่วนอินเดียก็กำลังขับเคลื่อน Made in India หรืออย่างเกาหลีใต้ก็วางโมเดลเศรษฐกิจเป็น Creative Economy เป็นต้น

สำหรับประเทศไทยเอง ณ ขณะนี้ยังติดอยู่ใน “กับดักประเทศรายได้ปานกลาง” จะเห็นได้จากในช่วง ๕๐ ปีที่ผ่านมา ในช่วงระยะแรก (พ.ศ.๒๕๐๐-๒๕๓๖) เศรษฐกิจไทยมีการเติบโตอย่างต่อเนื่องอยู่ที่ ๗-๘% ต่อปี อย่างไรก็ตาม ในช่วงระยะถัดมา (พ.ศ.๒๕๓๗-ปัจจุบัน) เศรษฐกิจไทยเริ่มมีการเติบโตในระดับเพียง ๓-๔% ต่อปีเท่านั้น ประเทศไทยจึงมีอยู่แค่ ๒ ทางเลือก หากเราปฏิรูปโครงสร้างเศรษฐกิจได้สำเร็จ ประเทศไทยจะกลายเป็น “ประเทศที่มีรายได้ที่สูง” แต่หากทำไม่สำเร็จ ก้าวข้ามกับดักนี้ไปไม่ได้ ประเทศไทยก็จะตกอยู่ในภาวะที่เรียกกันว่า “ทศวรรษแห่งความว่างเปล่า” ไปอีกยาวนาน

การสร้างการเปลี่ยนแปลงประเทศ หากย้อนหลังไปในอดีต ประเทศไทยเองก็มีการปรับโมเดลเศรษฐกิจอยู่หลายครั้ง เริ่มจาก “โมเดลประเทศไทย ๑.๐” ที่เน้นภาคการเกษตร ไปสู่ “โมเดลประเทศไทย ๒.๐” ที่เน้นอุตสาหกรรมเบา และก้าวสู่ “โมเดลประเทศไทย ๓.๐” ในปัจจุบันที่เน้นอุตสาหกรรมหนัก อย่างไรก็ตาม ภายใต้ “โมเดลประเทศไทย ๓.๐” นั้น นอกจากต้องเผชิญกับกับดักประเทศรายได้ปานกลางแล้ว เรายังต้องเผชิญกับ “กับดักความเหลื่อมล้ำของความมั่งคั่ง” และ “กับดักความไม่สมดุลในการพัฒนา” กับดักเหล่านี้เป็นประเด็นที่ท้าทายรัฐบาล ในการปฏิรูปโครงสร้างเศรษฐกิจ เพื่อก้าวข้าม “ประเทศไทย ๓.๐” ไปสู่ “ประเทศไทย ๔.๐”

“ประเทศไทย ๔.๐” เป็นความมุ่งมั่นของนายกรัฐมนตรี ที่ต้องการปรับเปลี่ยนโครงสร้างเศรษฐกิจ ไปสู่ “Value-Based Economy” หรือ “เศรษฐกิจที่ขับเคลื่อนด้วยนวัตกรรม” กล่าวคือ ในปัจจุบัน เรายังติดอยู่ในโมเดลเศรษฐกิจแบบ “ทำมาก ได้น้อย” เราต้องการปรับเปลี่ยนเป็น “ทำน้อย ได้มาก” นั่นหมายถึงการขับเคลื่อนให้เกิดการเปลี่ยนแปลงอย่างน้อยใน ๓ มิติสำคัญ คือ

๑. เปลี่ยนจากการผลิตสินค้า “โภคภัณฑ์” ไปสู่สินค้าเชิง “นวัตกรรม”

๒. เปลี่ยนจากการขับเคลื่อนประเทศด้วยภาคอุตสาหกรรม ไปสู่การขับเคลื่อนด้วยเทคโนโลยี ความคิดสร้างสรรค์ และนวัตกรรม

๓. เปลี่ยนจากการเน้นภาคการผลิตสินค้า ไปสู่การเน้นภาคบริการมากขึ้น

“ประเทศไทย ๔.๐” จึงเป็นการเปลี่ยนผ่านทั้งระบบใน ๔ องค์ประกอบสำคัญ คือ

๑. เปลี่ยนจากการเกษตรแบบดั้งเดิม (Traditional Farming) ในปัจจุบัน ไปสู่การเกษตรสมัยใหม่ ที่เน้นการบริหารจัดการและเทคโนโลยี (Smart Farming) โดยเกษตรกรต้องร่ำรวยขึ้น และเป็นเกษตรกรแบบเป็นผู้ประกอบการ (Entrepreneur)

๒. เปลี่ยนจาก Traditional SMEs หรือ SMEs ที่มีอยู่ ที่รัฐต้องให้ความช่วยเหลืออยู่ตลอดเวลา ไปสู่การเป็น Smart Enterprises และ Startups ที่มีศักยภาพสูง

๓. เปลี่ยนจาก Traditional Services ซึ่งมีการสร้างมูลค่าค่อนข้างต่ำ ไปสู่ High Value Services

๔. เปลี่ยนจากแรงงานทักษะต่ำไปสู่แรงงานที่มีความรู้ ความเชี่ยวชาญ และทักษะสูง
ขับเคลื่อนเศรษฐกิจด้วยนวัตกรรม

ประเทศไทย ๔.๐” จึงเป็นการพัฒนา “เครื่องยนต์เพื่อขับเคลื่อนการเติบโตทางเศรษฐกิจชุดใหม่” (New Engines of Growth) ด้วยการแปลง “ความได้เปรียบเชิงเปรียบเทียบ” ของประเทศที่มีอยู่ ๒ ด้าน คือ “ความหลากหลายเชิงชีวภาพ” และ “ความหลากหลายเชิงวัฒนธรรม” ให้เป็น “ความได้เปรียบในเชิงแข่งขัน” โดยการเติมเต็มด้วยวิทยาการ ความคิดสร้างสรรค์ นวัตกรรม วิทยาศาสตร์ เทคโนโลยี และการวิจัยและพัฒนา แล้วต่อยอดความได้เปรียบเชิงเปรียบเทียบเป็น “๕ กลุ่มเทคโนโลยีและอุตสาหกรรมเป้าหมาย” ประกอบด้วย

๑. กลุ่มอาหาร เกษตร และเทคโนโลยีชีวภาพ (Food, Agriculture & Bio-Tech)

๒. กลุ่มสาธารณสุข สุขภาพ และเทคโนโลยีทางการแพทย์ (Health, Wellness & Bio-Med)

๓. กลุ่มเครื่องมืออุปกรณ์อัจฉริยะ หุ่นยนต์ และระบบเครื่องกลที่ใช้ระบบอิเล็กทรอนิกส์ควบคุม (Smart Devices, Robotics & Mechatronics)

๔. กลุ่มดิจิทัล เทคโนโลยีอินเทอร์เน็ตที่เชื่อมต่อและบังคับอุปกรณ์ต่างๆ ปัญญาประดิษฐ์และเทคโนโลยีสมองกลฝังตัว (Digital, IoT, Artificial Intelligence & Embedded Technology)

๕. กลุ่มอุตสาหกรรมสร้างสรรค์ วัฒนธรรม และบริการที่มีมูลค่าสูง (Creative, Culture & High Value Services)

ทั้ง ๕ กลุ่มเทคโนโลยีและอุตสาหกรรมเป้าหมาย จะเป็นแพลตฟอร์มในการสร้าง “New Startups” ต่างๆ มากมาย อาทิ เทคโนโลยีการเกษตร (Agritech) เทคโนโลยีอาหาร (Foodtech) ในกลุ่มที่ ๑ เทคโนโลยีสุขภาพ (Healthtech) เทคโนโลยีการแพทย์ (Meditech) สปา ในกลุ่มที่ ๒ เทคโนโลยีหุ่นยนต์ (Robotech) ในกลุ่มที่ ๓ เทคโนโลยีด้านการเงิน (Fintech) อุปกรณ์เชื่อมต่อออนไลน์โดยไม่ต้องใช้คน (IoT) เทคโนโลยีการศึกษา (Edtech) อี-มาร์เก็ตเพลส (E-Marketplace) อี-คอมเมิร์ซ (E-Commerce) ในกลุ่มที่ ๔ เทคโนโลยีการออกแบบ (Designtech) ธุรกิจไลฟ์สไตล์ (Lifestyle Business) เทคโนโลยีการท่องเที่ยว (Traveltech) การเพิ่มประสิทธิภาพการบริการ (Service Enhancing) ในกลุ่มที่ ๕ เป็นต้น

“ประเทศไทย ๔.๐” ใช้พลังประชารัฐเดินไปข้างหน้า จึงเป็นการถักทอเชื่อมโยงเทคโนโลยีหลักที่ต้นน้ำ เพื่อสร้างความแข็งแกร่งให้กับอุตสาหกรรมเป้าหมายที่อยู่กลางน้ำ และ Startups ต่างๆ ที่อยู่ปลายน้ำ โดยใช้พลัง “ประชารัฐ” ในการขับเคลื่อน ผู้มีส่วนร่วมหลักจะประกอบด้วยภาคเอกชน ภาคการเงิน การธนาคาร มหาวิทยาลัย และสถาบันวิจัยต่างๆ โดยเน้นตามความถนัดและจุดเด่นของแต่ละองค์กร และมีภาครัฐเป็นตัวสนับสนุน ตัวอย่างเช่น ในกลุ่มอาหาร เกษตร และเทคโนโลยีชีวภาพ จะมีภาคเอกชน คือ กลุ่มมิตรผล บริษัท ไทยยูเนี่ยน โฟรเซ่นโปรดักส์ และเครือเจริญโภคภัณฑ์ เป็นแกนหลัก โดยมีภาคการเงิน คือ ธนาคารเพื่อการเกษตรและสหกรณ์การเกษตร (ธ.ก.ส.) และธนาคารออมสินสนับสนุนทางการเงิน มีมหาวิทยาลัยเกษตรศาสตร์ และมหาวิทยาลัยที่เน้นการวิจัยในภูมิภาคต่างๆ เป็นแกนนำในการทำวิจัยและพัฒนาเทคโนโลยีใหม่ๆ ร่วมกับมหาวิทยาลัยและสถาบันวิจัยต่างประเทศ อาทิ มหาวิทยาลัย Wageningen ซึ่งเป็นมหาวิทยาลัยวิจัยอันดับหนึ่งของเนเธอร์แลนด์ มหาวิทยาลัย Purdue, UC Davis และ Cornell ซึ่งจะมีภาครัฐคอยให้การสนับสนุน เช่น กระทรวงการคลัง และสำนักงานส่งเสริมการลงทุน (บีโอไอ) ซึ่งหนึ่งในโครงการที่กำลังผลักดันผ่านกระทรวงวิทยาศาสตร์และเทคโนโลยี คือ การจัดตั้งเมืองนวัตกรรมอาหาร (Food Innopolis) เป็นต้น

โดยทั้ง ๕ กลุ่มเทคโนโลยีหลักและอุตสาหกรรมเป้าหมายใน “ประเทศไทย ๔.๐” เป็นส่วนหนึ่งของ “๑๐ อุตสาหกรรมแห่งอนาคต” (๕ อุตสาหกรรมที่เป็น Extending S-Curve บวก ๕ อุตสาหกรรมที่เป็น New S-Curve) ที่รัฐบาลได้ประกาศไปก่อนหน้านี้ กล่าวคือ ใน “๑๐ อุตสาหกรรมแห่งอนาคต” จะมีบางกลุ่มอุตสาหกรรมและเทคโนโลยีที่ยังต้องพึ่งพิงการลงทุนจากต่างประเทศเป็นหลัก อาทิ อุตสาหกรรมการบิน (Aviation) ส่วนใน ๕ กลุ่มเทคโนโลยีหลักและอุตสาหกรรมเป้าหมายใน “ประเทศไทย ๔.๐” จะเป็นส่วนที่ประเทศไทยต้องการพัฒนาด้วยตนเองเป็นหลัก แล้วค่อยต่อยอดด้วยเครือข่ายความร่วมมือจากต่างประเทศ ซึ่งสอดคล้องกับ “บันได ๓ ชั้น” ของ หลักปรัชญาเศรษฐกิจพอเพียง ของ “การพึ่งพาตนเอง พึ่งพากันเอง และรวมกันเป็นกลุ่มอย่างมีพลัง” นั่นเอง

เป้าหมายของการดำเนินงานตามยุทธศาสตร์ “ประเทศไทย ๔.๐” คือ การขับเคลื่อน ๕ กลุ่มเทคโนโลยีและอุตสาหกรรมเป้าหมายให้เกิดผลสัมฤทธิ์ภายในระยะเวลา ๓-๕ ปีข้างหน้า เป็นการเปลี่ยน “ปัญหาและความท้าทาย” ให้เป็น “ศักยภาพและโอกาส” ในการสร้างความมั่นคง มั่นคั่ง และยั่งยืนให้กับประเทศอย่างเป็นรูปธรรม เช่น เปลี่ยนจากปัญหาการเข้าสู่สังคมผู้สูงอายุ ให้เป็นสังคมผู้สูงอายุที่มีพลัง (Active Aging) การพัฒนาหุ่นยนต์ทางการแพทย์การยกระดับเมืองให้เป็น Smart City การเปลี่ยนสินค้าโภคภัณฑ์ต่างๆ เช่น ข้าว ยางพารา น้ำตาล มันสำปะหลังให้กลายเป็นอาหารสุขภาพ (Functional Foods) หรือผลิตภัณฑ์เสริมอาหาร (Nutraceuticals) ที่มีมูลค่าสูง การเปลี่ยนการเกษตรแบบดั้งเดิม ให้เป็นการเกษตรแม่นยำสูง (Precision Farming) และพัฒนาระบบการบริหารจัดการและเทคโนโลยีน้ำ เป็นต้น

กล่าวโดยสรุป กระบวนทัศน์ในการพัฒนาประเทศ ภายใต้ “ประเทศไทย ๔.๐” มี ๓ ประเด็นที่สำคัญ

๑.เป็นจุดเริ่มต้นของยุทธศาสตร์ชาติ ๒๐ ปี ในการขับเคลื่อนไปสู่การเป็นประเทศที่มั่นคง มั่งคั่ง และยั่งยืนอย่างเป็นรูปธรรม

๒.เป็น “Reform in Action” ที่มีการผลักดันการปฏิรูปโครงสร้างเศรษฐกิจ การปฏิรูปการวิจัยและการพัฒนา และการปฏิรูปการศึกษาไปพร้อมๆ กัน

๓.เป็นการผนึกกำลังของทุกภาคส่วนภายใต้แนวคิด “ประชารัฐ” โดยเป็นประชารัฐที่ผนึกกำลังกับเครือข่ายพันธมิตรทางธุรกิจ การวิจัยพัฒนา และบุคลากรระดับโลก ภายใต้หลักปรัชญาเศรษฐกิจพอเพียงของการ “รู้จักเต็ม รู้จักพอ และรู้จักปัน”

องค์การบริหารส่วนตำบลบักไดได้กำหนดยุทธศาสตร์การพัฒนาด้านจัดระเบียบชุมชน สังคมสู่ชุมชนเข้มแข็งและเสริมสร้างความมั่นคงชายแดนและยุทธศาสตร์การพัฒนาประสิทธิภาพการบริหารและการบริการประชาชนสู่องค์กรที่มีสมรรถนะสูงสอดคล้อง สัมพันธ์ เชื่อมโยงกับ “ประเทศไทย ๔.๐” หรือ “ไทยแลนด์ ๔.๐” ในด้านการสร้างพลัง “ประชารัฐ” ในการขับเคลื่อนการพัฒนาพื้นที่ ยุทธศาสตร์การพัฒนาศักยภาพด้านการเกษตร การวางแผนลงทุน การพาณิชย์และการท่องเที่ยวเพื่อสร้างมูลค่าเพิ่ม สอดคล้อง สัมพันธ์ เชื่อมโยงกับ “ประเทศไทย ๔.๐” หรือ “ไทยแลนด์ ๔.๐” ในการพยายามปรับเปลี่ยนจากการผลิตสินค้าภาคการเกษตรไปสู่สินค้าเชิง “นวัตกรรม” การให้ความสำคัญในการใช้ทุนและศักยภาพขับเคลื่อนภาคบริการด้านการท่องเที่ยวมากขึ้น ยุทธศาสตร์การพัฒนาคมนาคมและสังคมเพื่อยกระดับคุณภาพชีวิตบนพื้นฐานความเสมอภาคสอดคล้อง สัมพันธ์ เชื่อมโยงกับแผนยุทธศาสตร์ชาติ ๒๐ ปีด้านการพัฒนาและเสริมสร้างศักยภาพคนและด้านด้านการสร้างโอกาสความเสมอภาคและเท่าเทียมกันทางสังคม ยุทธศาสตร์การพัฒนาศึกษาสู่สังคมแห่งการเรียนรู้ตลอดชีวิตอย่างยั่งยืนและยุทธศาสตร์การพัฒนาด้านการศาสนา วัฒนธรรม ประเพณีและนันทนาการสู่สังคมแห่งการเรียนรู้อย่างยั่งยืนสอดคล้อง สัมพันธ์ เชื่อมโยงกับ “ประเทศไทย ๔.๐” หรือ “ไทยแลนด์ ๔.๐” ในด้านการพึ่งพาตนเอง พึ่งพากันเอง และรวมกันเป็นกลุ่มอย่างมีพลัง การสร้างความเป็นพลเมือง เช่นการเข้าสู่สังคมผู้สูงอายุ พัฒนาศักยภาพผู้สูงอายุให้เป็นสังคมผู้สูงอายุที่มีพลัง เป็นต้น

การจัดทำแผนพัฒนาท้องถิ่นต้องมีความสัมพันธ์กับไทยแลนด์ ๔.๐ โดยให้ความสำคัญกับการพัฒนา ด้านเทคโนโลยีกลุ่มอาหาร เกษตร และเทคโนโลยีชีวภาพ กลุ่มสาธารณสุข สุขภาพ และเทคโนโลยีทางการแพทย์ กลุ่มเครื่องมือ อุปกรณ์อัจฉริยะ หุ่นยนต์ และระบบเครื่องกลที่ใช้ระบบอิเล็กทรอนิกส์ควบคุม กลุ่มดิจิทัล เทคโนโลยี

อินเทอร์เน็ตที่เชื่อมต่อและบังคับอุปกรณ์ต่างๆ ปัญญาประดิษฐ์และเทคโนโลยีสมองกลฝังตัว กลุ่มอุตสาหกรรมสร้างสรรค์ วัฒนธรรม และบริการที่มีมูลค่าสูง โดยรายละเอียดไทยแลนด์ ๔.๐ มีดังนี้

ประเทศไทย ๔.๐ ถือเป็นการพัฒนาเครื่องยนต์เพื่อขับเคลื่อนการเติบโตทางเศรษฐกิจชุดใหม่ (New Engines of Growth) ด้วยการเปลี่ยนแปลง ความได้เปรียบเชิงเปรียบเทียบ ของประเทศที่มีอยู่ ๒ ด้าน คือ ความหลากหลายเชิงชีวภาพ และ ความหลากหลายเชิงวัฒนธรรม ให้เป็นความได้เปรียบในเชิงแข่งขันโดยการเติมเต็มด้วยวิทยาการ ความคิดสร้างสรรค์ นวัตกรรม วิทยาศาสตร์ เทคโนโลยี การวิจัยและพัฒนา แล้วต่อยอดความได้เปรียบเชิงเปรียบเทียบ เป็น ๕ กลุ่มเทคโนโลยีและอุตสาหกรรมเป้าหมาย ประกอบด้วย


๑. กลุ่มอาหาร เกษตร และเทคโนโลยีชีวภาพ (Food, Agriculture & Bio-Tech) อาทิ เทคโนโลยีการเกษตร (AgriTech) เทคโนโลยีอาหาร (FoodTech) เป็นต้น

๒. กลุ่มสาธารณสุข สุขภาพ และเทคโนโลยีทางการแพทย์ (Health, Wellness & Bio-Med) อาทิ เทคโนโลยีสุขภาพ (HealthTech) เทคโนโลยีการแพทย์ (MedTech) สปา (Spa) เป็นต้น

๓. กลุ่มเครื่องมือ อุปกรณ์อัจฉริยะ หุ่นยนต์ และระบบเครื่องกลที่ใช้ระบบอิเล็กทรอนิกส์ควบคุม (Smart Devices, Robotics & Mechatronics) อาทิ เทคโนโลยีหุ่นยนต์ (Robotech) เป็นต้น

๔. กลุ่มดิจิทัล เทคโนโลยีอินเทอร์เน็ตที่เชื่อมต่อและบังคับอุปกรณ์ต่างๆ ปัญญาประดิษฐ์และเทคโนโลยีสมองกลฝังตัว (Digital, IOT, Artificial intelligence & Embedded Technology) อาทิ เทคโนโลยีการเงิน (Fintech) อุปกรณ์เชื่อมต่อออนไลน์โดยไม่ต้องใช้คน (IoT) เทคโนโลยีการศึกษา (EdTech) อี-มาร์เก็ตเพลส (E-Market place) อี-คอมเมิร์ซ (E-Commerce) เป็นต้น

๕. กลุ่มอุตสาหกรรมสร้างสรรค์ วัฒนธรรม และบริการที่มีมูลค่าสูง (Creative, Culture & High Value Services) อาทิ เทคโนโลยีการออกแบบ (DesignTech) ธุรกิจไลฟ์สไตล์ (Lifestyle Business) เทคโนโลยีการท่องเที่ยว (TravelTech) การเพิ่มประสิทธิภาพการบริการ (Service Enhancing) เป็นต้น

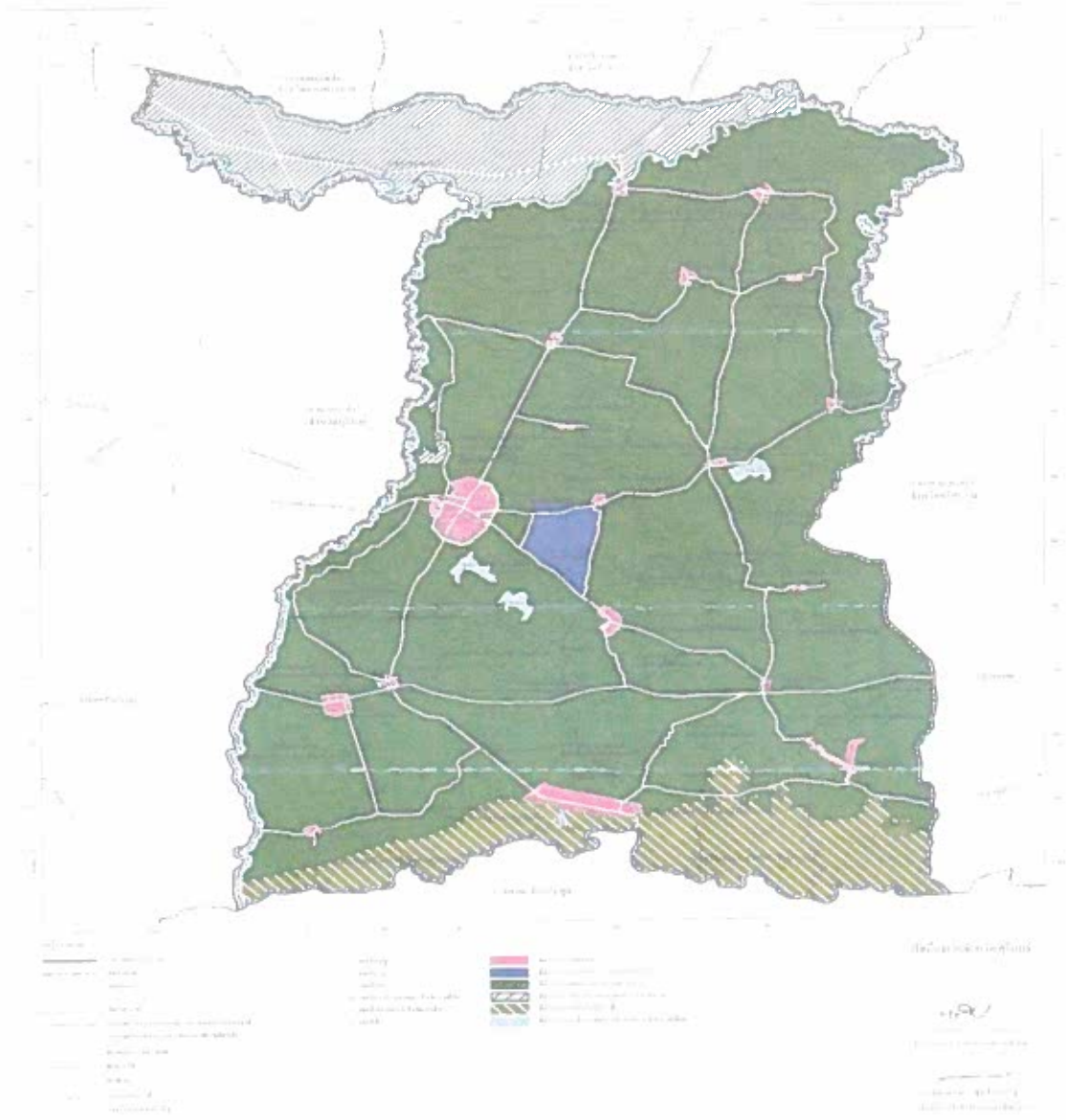


๓. การใช้ผังเมืองรวม

พื้นที่ขององค์การบริหารส่วนตำบลบักได ได้ประกาศให้อยู่ในเขตผังเมืองรวมจังหวัดสุรินทร์ ประกาศในราชกิจจานุเบกษา เล่ม ๑๓๐ ตอนที่ ๘๔ ก เมื่อวันที่ ๒๕ กันยายน ๒๕๕๖ การประกาศให้อยู่ในผังเมืองรวมหมายความว่า แผนผัง นโยบายและโครงการ รวมทั้งมาตรการควบคุมโดยทั่วไป เพื่อใช้เป็นแนวทางในการพัฒนาและการดำรงรักษาเมืองและบริเวณที่เกี่ยวข้องหรือชนบทในด้านการใช้ประโยชน์ในทรัพย์สิน การคมนาคมและขนส่ง การสาธารณูปโภคบริการสาธารณะและสภาพแวดล้อม เพื่อบรรลุดังกล่าวประสงค์ของการผังเมือง ซึ่งกรมโยธาธิการและผังเมือง มีหน้าที่รับผิดชอบในการวางและจัดทำผังเมืองรวมขึ้นในท้องที่ต่าง ๆ หรือในกรณีเจ้าพนักงานท้องถิ่นของพื้นที่นั้นจะวางและจัดทำผังเมืองรวมในท้องที่ของตนขึ้นก็ได้ โดยต้องได้รับอนุมัติจากคณะกรรมการผังเมืองก่อน ผังเมืองรวมใช้บังคับโดยกฎกระทรวงมีอายุใช้บังคับ ๕ ปีและขยายอายุได้อีก ๒ ครั้ง ครั้งละไม่เกิน ๑ ปี โดยสรุปพบว่าพื้นที่ตำบลบักไดส่วนใหญ่อยู่ในประเภทเขตพื้นที่สีเขียว เป็นที่ดินประเภทชนบทและเกษตรกรรม ที่ดินประเภทนี้ให้ใช้ประโยชน์ที่ดินเพื่อเกษตรกรรมหรือเกี่ยวข้องกับเกษตรกรรม สถาบันราชการ การสาธารณูปโภคและสาธารณูปการเป็นส่วนใหญ่ สำหรับการให้ประโยชน์ที่ดิน เพื่อกิจการอื่นให้ใช้ได้ไม่เกินร้อยละห้าและร้อยละสิบ และห้ามใช้ประโยชน์ที่ดินเพื่อกิจการตามที่กำหนด พื้นที่บางส่วนอยู่ในเขตสีเขียวอ่อนมีเส้นทแยงสีขาว เป็นที่ดินประเภทอนุรักษ์ป่าไม้ อยู่ในเขตรักษาพันธุ์สัตว์ป่าห้วยทับทัน-ห้วยสำราญ บางส่วนอยู่ในเขตสีเขียวเข้มเป็นที่ดินประเภทชุมชนรายละเอียดตามแผนภาพแนบ รายละเอียดตามแผนภาพแนบท้ายนี้ แนบท้ายนี้องค์การบริหารส่วนตำบลบักไดได้กำหนดยุทธศาสตร์การพัฒนา ด้านจัดระเบียบชุมชน สังคมสู่ชุมชนเข้มแข็งและเสริมสร้างความมั่นคงชายแดน ยุทธศาสตร์การพัฒนาโครงสร้างพื้นฐานสู่การพัฒนาที่มีคุณภาพอย่างยั่งยืน ยุทธศาสตร์การพัฒนาแหล่งน้ำเพื่อการบริหารจัดการน้ำอย่างเป็นระบบ ยุทธศาสตร์การจัดการทรัพยากร ธรรมชาติและสิ่งแวดล้อมอย่างยั่งยืน และยุทธศาสตร์การพัฒนาประสิทธิภาพการบริหารและการบริการประชาชนสู่องค์กรที่มีสมรรถนะสูงสอดคล้อง สัมพันธ์ เชื่อมโยงกับผังเมืองรวมจังหวัดสุรินทร์

အထွေထွေအကျဉ်းချုပ်ပြင်ဆင်မှု
အကျဉ်းချုပ်ပြင်ဆင်မှု
ခုနှစ် ၂၀၂၀

စတုဂံ ၁၀၀၀၀



ស្ថិតិសង្គមស្រុកស្រីសោភ័ណ
ខេត្តស្រីសោភ័ណ ឆ្នាំ ២០១៤

ស្រុកស្រីសោភ័ណ



- ស្ថិតិសង្គម
- ភ្នំភ្នំភ្នំ
 - ភូមិ
 - ភូមិភ្នំ
 - ផ្លូវជាតិលេខ ១
 - ផ្លូវជាតិលេខ ២
 - ផ្លូវជាតិលេខ ៣
 - ផ្លូវជាតិលេខ ៤
 - ផ្លូវជាតិលេខ ៥
 - ផ្លូវជាតិលេខ ៦
 - ផ្លូវជាតិលេខ ៧
 - ផ្លូវជាតិលេខ ៨
 - ផ្លូវជាតិលេខ ៩
 - ផ្លូវជាតិលេខ ១០
 - ផ្លូវជាតិលេខ ១១
 - ផ្លូវជាតិលេខ ១២
 - ផ្លូវជាតិលេខ ១៣
 - ផ្លូវជាតិលេខ ១៤
 - ផ្លូវជាតិលេខ ១៥
 - ផ្លូវជាតិលេខ ១៦
 - ផ្លូវជាតិលេខ ១៧
 - ផ្លូវជាតិលេខ ១៨
 - ផ្លូវជាតិលេខ ១៩
 - ផ្លូវជាតិលេខ ២០
 - ផ្លូវជាតិលេខ ២១
 - ផ្លូវជាតិលេខ ២២
 - ផ្លូវជាតិលេខ ២៣
 - ផ្លូវជាតិលេខ ២៤
 - ផ្លូវជាតិលេខ ២៥
 - ផ្លូវជាតិលេខ ២៦
 - ផ្លូវជាតិលេខ ២៧
 - ផ្លូវជាតិលេខ ២៨
 - ផ្លូវជាតិលេខ ២៩
 - ផ្លូវជាតិលេខ ៣០

ស្រុកស្រីសោភ័ណ

១៩៧

ស្រុកស្រីសោភ័ណ
ខេត្តស្រីសោភ័ណ

(๒) ยุทธศาสตร์ขององค์การบริหารส่วนตำบลบักได

๔.๑ วิสัยทัศน์ (VISION) และพันธกิจ (MISSION) การพัฒนาท้องถิ่น

คำนิยามหรือคำขวัญของตำบลบักได

“ตำบลน่าอยู่ คู่คุณธรรม นำเศรษฐกิจพอเพียง ชุมชนเข้มแข็ง
แหล่งท่องเที่ยวเชิงอนุรักษ์ เกษตรอินทรีย์เป็นหลัก รักษาสิ่งแวดล้อม”

วิสัยทัศน์ (VISION)

องค์การบริหารส่วนตำบลบักได ได้กำหนดวิสัยทัศน์ (Vision) เพื่อเป็นสภาพการณ์ในอนาคต ซึ่งเป็นจุดหมายและปรารถนาคาดหวังที่จะให้เกิดขึ้นหรือบรรลุผลในอนาคตข้างหน้าตำบลบักไดเป็นตำบลใหญ่ ที่มีประชากรอาศัยอยู่อย่างมีความสุขและประชาชนประกอบอาชีพเกษตรกรรม คาดการณ์ว่า ในอนาคตต้องเป็นชุมชนที่สงบสุขน่าอยู่อาศัยและมีทัศนียภาพและสิ่งแวดล้อมดี จึงได้กำหนดวิสัยทัศน์ คาดหวังที่จะให้เกิดขึ้นในอนาคต ซึ่งมาจากการประเมินสภาพความเป็นจริงในปัจจุบัน ผสานกับการระบุถึงจุดมุ่งหมายหลัก ความสามารถเฉพาะและคุณค่าหลักขององค์กร ซึ่งวิสัยทัศน์ที่ดีควรกำหนดให้ชัดเจนนำไปสู่การปฏิบัติได้ เป็นภาพในเชิงบวก ปลูกเร้า และดึงดูดใจ ดังนี้

“ชุมชนอยู่ร่วมกันอย่างมีความสุข มีภูมิคุ้มกัน ทนต่อการเปลี่ยนแปลง บริการสาธารณะเอื้อต่อสุขภาวะ”

ยุทธศาสตร์ขององค์การบริหารส่วนตำบลบักได

จากการวิเคราะห์สภาพแวดล้อมภายในและภายนอก การวิเคราะห์ SWOT Matrix องค์การบริหารส่วนตำบลบักไดจึงได้จัดวางทิศทางองค์กร โดยกำหนดวิสัยทัศน์ พันธกิจ ประเด็นยุทธศาสตร์ เป้าประสงค์ ค่านิยมองค์กร วัฒนธรรมองค์กร กำหนดประเด็นหลักการพัฒนาที่เป็นสภาพปัจจุบันและโอกาสในการพัฒนาและพิจารณาจัดทำวิสัยทัศน์ ยุทธศาสตร์และแนวทางการพัฒนาขององค์การบริหารส่วนตำบล ในช่วง ๔ ปี (๒๕๖๑ - ๒๕๖๔) ได้ดังนี้

๑) วิสัยทัศน์ (VISION) และพันธกิจ (MISSION) การพัฒนาท้องถิ่น

คำนิยามหรือคำขวัญของตำบลบักได “ตำบลน่าอยู่ คู่คุณธรรม นำเศรษฐกิจพอเพียง ชุมชนเข้มแข็ง แหล่งท่องเที่ยวเชิงอนุรักษ์ เกษตรอินทรีย์เป็นหลัก รักษาสิ่งแวดล้อม”

วิสัยทัศน์ (VISION)

องค์การบริหารส่วนตำบลบักได ได้กำหนดวิสัยทัศน์ (Vision) เพื่อเป็นสภาพการณ์ในอนาคต ซึ่งเป็นจุดหมายและปรารถนาคาดหวังที่จะให้เกิดขึ้นหรือบรรลุผลในอนาคตข้างหน้าตำบลบักไดเป็นตำบลใหญ่ ที่มีประชากรอาศัยอยู่อย่างมีความสุขและประชาชนประกอบอาชีพเกษตรกรรม คาดการณ์ว่า ในอนาคตต้องเป็นชุมชนที่สงบสุขน่าอยู่อาศัยและมีทัศนียภาพและสิ่งแวดล้อมดี จึงได้กำหนดวิสัยทัศน์ คาดหวังที่จะให้เกิดขึ้นในอนาคต ซึ่งมาจากการประเมินสภาพความเป็นจริงในปัจจุบัน ผสานกับการระบุถึงจุดมุ่งหมายหลัก ความสามารถเฉพาะและคุณค่าหลักขององค์กร ซึ่งวิสัยทัศน์ที่ดีควรกำหนดให้ชัดเจนนำไปสู่การปฏิบัติได้ เป็นภาพในเชิงบวก ปลูกเร้า และดึงดูดใจ ดังนี้

“ชุมชนอยู่ร่วมกันอย่างมีความสุข มีความมั่นคงอย่างยั่งยืน ทนต่อการเปลี่ยนแปลง บริการสาธารณะเอื้อต่อสุขภาวะ”

พันธกิจ

วิสัยทัศน์เป็นจุดหมายปลายทาง พันธกิจเป็นขอบเขตของบทบาทหน้าที่หลักหรือขอบเขตของกิจกรรมที่มุ่งเน้นที่องค์กรจะต้องดำเนินการเพื่อให้บรรลุวิสัยทัศน์ที่กำหนด องค์การบริหารส่วนตำบลบักไดจึงได้กำหนดพันธกิจการพัฒนาองค์การบริหารส่วนตำบล โดยสอดคล้องกับกฎหมายการจัดตั้งหน่วยงาน ดังนี้

๑) ส่งเสริมการจัดระเบียบชุมชนและสังคม พัฒนาระบบการรักษาความสงบเรียบร้อย ความปลอดภัยในชีวิตและทรัพย์สินตามแนวชายแดนและสร้างความเข้มแข็งของชุมชน

๒) พัฒนาศักยภาพด้านการเกษตร ส่งเสริมระบบเศรษฐกิจ ลดต้นทุนการผลิต เพิ่มผลผลิต และเพิ่มคุณภาพของผลผลิตเกษตรอินทรีย์ ส่งเสริมการวางแผนลงทุน การพาณิชย์ และส่งเสริมการท่องเที่ยว เพื่อสร้างมูลค่าเพิ่ม

๓) สร้างและปรับปรุงโครงสร้างพื้นฐานและสภาพแวดล้อมของชุมชนให้ได้มาตรฐาน

๔) สร้างและปรับปรุงพัฒนาแหล่งน้ำให้เพียงพอกับความ需求和เหมาะสมกับสภาพพื้นที่ในเขตตำบลบักไดและเพื่อให้มีน้ำอุปโภค บริโภค และการเกษตรอย่างเพียงพอ

๕) พัฒนาศักยภาพคนและสังคม พัฒนาคุณภาพชีวิตของประชาชนเพื่อยกระดับคุณภาพชีวิต

๖) พัฒนา ส่งเสริมและยกระดับการศึกษาสู่สังคมแห่งการเรียนรู้ตลอดชีวิตอย่างยั่งยืน

๗) ส่งเสริม อนุรักษ์ พื้นฟูศาสนา วัฒนธรรม จารีตประเพณีและภูมิปัญญาท้องถิ่น

๘) บริหารจัดการ คุ่มครองดูแล บำรุงรักษาและอนุรักษ์ทรัพยากรธรรมชาติและสิ่งแวดล้อม

๙) พัฒนาการบริหารจัดการและการบริการประชาชน ให้ได้รับความสะดวก รวดเร็ว และเกิดความพึงพอใจ โดยยึดหลักการบริหารจัดการที่ดี

๒. ยุทธศาสตร์

๑. ยุทธศาสตร์การพัฒนาด้านจัดระเบียบชุมชน สังคมชุมชนเข้มแข็งและเสริมสร้างความมั่นคงชายแดน

๒. ยุทธศาสตร์การพัฒนาศักยภาพด้านการเกษตร การวางแผนลงทุน การพาณิชย์และการท่องเที่ยวเพื่อสร้างมูลค่าเพิ่ม

๓. ยุทธศาสตร์การพัฒนาโครงสร้างพื้นฐานสู่การพัฒนาที่มีคุณภาพอย่างยั่งยืน

๔. ยุทธศาสตร์การพัฒนาแหล่งน้ำเพื่อการบริหารจัดการน้ำอย่างเป็นระบบ

๕. ยุทธศาสตร์การพัฒนาคนและสังคมเพื่อยกระดับคุณภาพชีวิตบนพื้นฐานความเสมอภาค

๖. ยุทธศาสตร์การพัฒนาการศึกษาสู่สังคมแห่งการเรียนรู้ตลอดชีวิตอย่างยั่งยืน

๗. ยุทธศาสตร์การพัฒนาด้านการศาสนา วัฒนธรรมประเพณีและนันทนาการสู่สังคมแห่งการเรียนรู้อย่างยั่งยืน

๘. ยุทธศาสตร์การจัดการทรัพยากรธรรมชาติและสิ่งแวดล้อมอย่างยั่งยืน

๙. ยุทธศาสตร์การพัฒนาประสิทธิภาพการบริหารและการบริการประชาชนสู่องค์กรที่มีสมรรถนะสูง

๓. เป้าประสงค์

เป้าประสงค์ เป็นการกำหนดขอบเขตของกิจกรรมที่ควรค่าแก่การดำเนินการ ซึ่งกิจกรรมหรือขอบเขตเหล่านี้จะสนับสนุนหรือนำไปสู่การบรรลุพันธกิจและวิสัยทัศน์ที่กำหนดเป็นขอบข่ายของผลสัมฤทธิ์หลักที่หน่วยงานต้องการให้เกิดขึ้นแก่ประชาชน สังคม หรือประเทศชาติในอนาคต โดยระบุถึงกลุ่มเป้าหมายผู้รับบริการที่ชัดเจนและผลประโยชน์ที่กลุ่มเป้าหมายได้รับที่มีความสัมพันธ์กับพันธกิจโดยตรง รวมถึงสภาพในอนาคตหรือระดับผลการดำเนินงานที่ต้องการให้บรรลุ โดยเป็นได้ทั้งระยะสั้นและระยะยาว องค์กรบริหารส่วนตำบลบักได จึงได้กำหนดเป้าประสงค์เพื่อการพัฒนาองค์การบริหารส่วนตำบล ดังนี้

๑) ชุมชนมีความเข้มแข็ง มีภูมิคุ้มกัน ทนต่อการเปลี่ยนแปลงและมีส่วนร่วมในการพัฒนาตำบล

๒) เกษตรกรมีศักยภาพด้านการผลิตและการแข่งขัน มีรายได้เพียงพอต่อการเลี้ยงชีพและพึ่งตนเองได้

๓) การได้รับบริการพื้นฐานที่ได้มาตรฐานและทั่วถึง

๔) ประชาชนมีแหล่งน้ำให้เพียงพอต่อการอุปโภคบริโภคตลอดปี

๕) ประชาชนมีคุณภาพชีวิตที่ดี

๖) การจัดการศึกษาระดับปฐมวัยได้มาตรฐาน

- ๓) ประชาชนร่วมอนุรักษ์ วัฒนธรรม ประเพณีและภูมิปัญญาท้องถิ่น
- ๔) การอนุรักษ์สิ่งแวดล้อมและการจัดการทรัพยากรธรรมชาติที่ดี
- ๕) การบริหารจัดการที่ดีตามหลักธรรมาภิบาล

๔. ตัวชี้วัด

- ๑) จำนวนของหมู่บ้านที่มีการจัดทำแผนชุมชนและนำใช้แผนชุมชนที่มีคุณภาพ
- ๒) จำนวนผู้นำชุมชนได้รับการพัฒนาเพื่อเพิ่มศักยภาพ
- ๓) จำนวนเกษตรกรที่ได้รับการพัฒนาเพื่อเพิ่มศักยภาพ
- ๔) จำนวนกลุ่มเกษตรกรที่จัดวิสาหกิจชุมชนและมีการดำเนินงานอย่างต่อเนื่อง
- ๕) จำนวนสินค้าชุมชนหรือผลิตภัณฑ์สินค้าทางการเกษตรที่แปรรูปเพื่อเพิ่มมูลค่า
- ๖) จำนวนถนนในความรับผิดชอบที่ได้มาตรฐานทางหลวง
- ๗) จำนวนถนนในความรับผิดชอบที่ได้รับการบำรุงรักษาทาง
- ๘) ร้อยละของครัวเรือนที่มีไฟฟ้าใช้
- ๙) ร้อยละของจุดเสี่ยงในถนนสายหลักที่มีไฟฟ้าสาธารณะอย่างทั่วถึงและมีการดูแลบำรุงรักษาอย่าง

ต่อเนื่อง

- ๑๐) ร้อยละของครัวเรือนมีน้ำเพียงพอสำหรับอุปโภคบริโภคและเพื่อการเกษตร
- ๑๑) ร้อยละของครัวเรือนมีน้ำสะอาดเพียงพอตลอดปี
- ๑๒) ตัวชี้วัดความจำเป็นพื้นฐานด้านสุขภาพดีบรรลุเป้าหมายทุกเกณฑ์
- ๑๓) จำนวนผู้นำชุมชนได้รับการพัฒนาเพื่อเพิ่มศักยภาพด้านสาธารณสุข
- ๑๔) จำนวนของผู้สูงอายุได้เข้าร่วมกิจกรรม
- ๑๕) จำนวนของผู้พิการได้เข้าร่วมกิจกรรม
- ๑๖) จำนวนของเด็ก เยาวชนและประชาชนที่ได้รับการอบรมด้านคุณภาพชีวิต
- ๑๗) ร้อยละของประชาชนที่มีระบบสวัสดิการอย่างน้อย ๑ สวัสดิการ
- ๑๘) ร้อยละของบุคลากรด้านการศึกษาที่ได้รับการพัฒนาศักยภาพ
- ๑๙) ร้อยละของเด็กนักเรียนได้รับการสนับสนุนอาหารกลางวันและอาหารเสริม (นม)
- ๒๐) จำนวนศูนย์พัฒนาเด็กเล็กที่จัดการศึกษาระดับปฐมวัยได้มาตรฐาน
- ๒๑) จำนวนประชาชนที่ร่วมอนุรักษ์ วัฒนธรรม ประเพณีและภูมิปัญญาท้องถิ่น
- ๒๒) จำนวนเด็ก เยาวชนและประชาชนที่ได้รับการส่งเสริมการออกกำลังกาย เล่นกีฬาและนันทนาการ
- ๒๓) จำนวนหมู่บ้านที่มีการจัดการขยะโดยชุมชน
- ๒๔) จำนวนประชาชนที่ผ่านการพัฒนาศักยภาพด้านทรัพยากรธรรมชาติ สิ่งแวดล้อมและพลังงาน
- ๒๕) จำนวนกิจกรรมที่ดำเนินการอนุรักษ์ ฟื้นฟู และป้องกันทรัพยากรธรรมชาติ
- ๒๖) ร้อยละของประชาชนผู้รับบริการมีความพึงพอใจ
- ๒๗) ร้อยละของคะแนนการประเมินการปฏิบัติราชการประจำปี
- ๒๘) จำนวนงาน กิจกรรม โครงการที่เป็นนวัตกรรมขององค์กร

๕. ค่าเป้าหมาย

เป้าประสงค์	ยุทธศาสตร์	ตัวชี้วัด	ค่าเป้าหมาย					กลยุทธ์	หน่วยงานที่รับผิดชอบ
			๒๕๖๖	๒๕๖๗	๒๕๖๘	๒๕๖๙	๒๕๗๐		
๑) ชุมชนมีความเข้มแข็ง มีภูมิคุ้มกัน ทันท่วงทีต่อการเปลี่ยนแปลงและมีส่วนร่วมในการพัฒนาตำบล	๑) ยุทธศาสตร์การพัฒนาตำบลจัดระเบียบชุมชน ส่งเสริมชุมชนเข้มแข็งและเสริมสร้างความมั่นคงชายแดน	๑) จำนวนของหมู่บ้านที่มีการจัดทำแผนชุมชนและนำใช้แผนชุมชนที่มีคุณภาพ (หน่วย : หมู่บ้าน)	๑๐	๒๐	๒๐	๒๐	๒๐	๑) พัฒนาและส่งเสริมความมั่นคงและความปลอดภัยในชีวิตและทรัพย์สิน	สำนักปลัด อบต.
		๒) จำนวนผู้นำชุมชนได้รับการพัฒนาเพื่อเพิ่มศักยภาพ (หน่วย : คน)	๕๐๐	๕๐๐	๕๐๐	๕๐๐	๕๐๐		
๒) เกษตรกรมีศักยภาพ ด้านการผลิตและการแข่งขัน มีรายได้เพียงพอต่อการเลี้ยงชีพและพึ่งตนเองได้	๒) ยุทธศาสตร์การพัฒนาศักยภาพด้าน การเกษตร การวางแผนลงทุน การพาณิชย์และการท่องเที่ยวเพื่อสร้างมูลค่าเพิ่ม	๓) จำนวนเกษตรกรที่ได้รับการพัฒนาเพื่อเพิ่มศักยภาพ (หน่วย : คน)	๕๐๐	๕๐๐	๕๐๐	๕๐๐	๕๐๐	๑) ส่งเสริมและสนับสนุนการเกษตรอินทรีย์	สำนักปลัด อบต.
		๔) จำนวนกลุ่มเกษตรกรที่จัดวิสาหกิจชุมชนและมีการดำเนินงานอย่างต่อเนื่อง (หน่วย : กลุ่ม)	๓	๖	๙	๑๒	๑๕		
๓) การให้บริการพื้นฐานที่ได้มาตรฐานและทั่วถึง	๓) ยุทธศาสตร์การพัฒนาโครงสร้างพื้นฐานด้านการพัฒนาที่มี	๕) จำนวนสินค้าชุมชนหรือผลิตภัณฑ์สินค้าทางการเกษตรที่แปรรูปเพื่อเพิ่มมูลค่า (หน่วย : ผลิตภัณฑ์)	๓	๖	๙	๑๒	๑๕	๓) พัฒนาเสริมสร้างและส่งเสริมอาชีพเพื่อเพิ่มรายได้	สำนักปลัด อบต.
		๖) จำนวนถนนในความรับผิดชอบที่ได้มาตรฐานทางหลวง (หน่วย : กิโลเมตร)	๒	๒	๒	๒	๒		

เป้าประสงค์	ยุทธศาสตร์	ตัวชี้วัด	ค่าเป้าหมาย					กลยุทธ์	หน่วยงาน ที่รับผิดชอบ
			๒๕๖๖	๒๕๖๗	๒๕๖๘	๒๕๖๙	๒๕๗๐		
๗) ประชาชนรวม อนุรักษ์ วัฒนธรรม ประเพณีและภูมิปัญญา ท้องถิ่น	๗) ยุทธศาสตร์การ พัฒนาด้านการศึกษา วัฒนธรรมประเพณี และนันทนาการสู่สังคม แห่งการเรียนรู้อย่าง ยั่งยืน	๒๐) จำนวนศูนย์พัฒนาเด็ก เล็กที่จัดการศึกษาระดับ ปฐมวัยได้มาตรฐาน (หน่วย : จำนวนศูนย์พัฒนาเด็กเล็ก)	๒	๔	๕	๖	๖	๓) พัฒนาและปรับปรุง ศูนย์พัฒนาเด็กเล็ก	กองการ ศึกษา ศาสนาและ วัฒนธรรม
๗) ประชาชนรวม อนุรักษ์ วัฒนธรรม ประเพณีและภูมิปัญญา ท้องถิ่น	๗) ยุทธศาสตร์การ พัฒนาด้านการศึกษา วัฒนธรรมประเพณี และนันทนาการสู่สังคม แห่งการเรียนรู้อย่าง ยั่งยืน	๒๑) จำนวนประชาชนที่รวม อนุรักษ์ วัฒนธรรม ประเพณี และภูมิปัญญาท้องถิ่น (หน่วย : คน)	๗๐๐	๗๐๐	๗๐๐	๗๐๐	๗๐๐	๑) ส่งเสริม ทะนุบำรุง ด้านศาสนา วัฒนธรรม ประเพณีของท้องถิ่น	กองการ ศึกษา ศาสนาและ วัฒนธรรม
๘) การอนุรักษ์ สิ่งแวดล้อมและการ จัดการ ทรัพยากรธรรมชาติที่ดี	๘) ยุทธศาสตร์การ จัดการทรัพยากร ธรรมชาติและ สิ่งแวดล้อมอย่างยั่งยืน	๒๒) จำนวนเด็ก เยาวชนและ ประชาชนที่ได้รับการส่งเสริม การออกกำลังกาย เล่นกีฬา และนันทนาการ (หน่วย : คน)	๕๐๐	๕๐๐	๕๐๐	๕๐๐	๕๐๐	๒) ส่งเสริมการกีฬาและ นันทนาการ	กองช่างและ สำนักงานปลัด
๘) การอนุรักษ์ สิ่งแวดล้อมและการ จัดการ ทรัพยากรธรรมชาติที่ดี	๘) ยุทธศาสตร์การ จัดการทรัพยากร ธรรมชาติและ สิ่งแวดล้อมอย่างยั่งยืน	๒๓) จำนวนหมู่บ้านที่มีการ จัดการขยะโดยชุมชน (หน่วย : จำนวนหมู่บ้าน)	๕	๑๐	๑๕	๒๐	๒๐	๑) จัดระบบอนุรักษ์ ป่าต้นน้ำฝูฝู ฝูฝูฝู และป้องกัน ทรัพยากรธรรมชาติและ สิ่งแวดล้อม	กองช่างและ สำนักงานปลัด
๘) การอนุรักษ์ สิ่งแวดล้อมและการ จัดการ ทรัพยากรธรรมชาติที่ดี	๘) ยุทธศาสตร์การ จัดการทรัพยากร ธรรมชาติและ สิ่งแวดล้อมอย่างยั่งยืน	๒๔) จำนวนประชาชนที่ผ่าน การพัฒนาศักยภาพด้าน ทรัพยากรธรรมชาติและ สิ่งแวดล้อมและพลังงาน (หน่วย : คน)	๖๐	๘๐	๑๐๐	๑๐๐	๑๐๐	๒) ส่งเสริม พัฒนาการ ใช้พลังงานที่เป็นมิตรกับ สิ่งแวดล้อม	กองช่างและ สำนักงานปลัด
๘) การอนุรักษ์ สิ่งแวดล้อมและการ จัดการ ทรัพยากรธรรมชาติที่ดี	๘) ยุทธศาสตร์การ จัดการทรัพยากร ธรรมชาติและ สิ่งแวดล้อมอย่างยั่งยืน	๒๕) จำนวนกิจกรรมที่ ดำเนินการอนุรักษ์ ฝูฝู และ	๕	๕	๕	๕	๕	๓) การร่วมลดปัญหา โลกร้อนและปรับตัวให้	กองช่างและ สำนักงานปลัด

เป้าประสงค์	ยุทธศาสตร์	ตัวชี้วัด	ค่าเป้าหมาย					กลยุทธ์	หน่วยงาน ที่รับผิดชอบ
			๒๕๖๖	๒๕๖๗	๒๕๖๘	๒๕๖๙	๒๕๗๐		
๙) การบริหารจัดการที่ดี ตามหลักการธรรมาภิบาล	๙) ยุทธศาสตร์การ พัฒนาประสิทธิภาพ การบริหารและการ บริการประชาชนสู่ องค์กรที่สมรรถนะสูง	ป้องกันทรัพยากรธรรมชาติ (หน่วย : จำนวนกิจกรรม)						พร้อมกับการ เปลี่ยนแปลงสภาพ ภูมิอากาศ	
		๒๖) ร้อยละของประชาชน ผู้รับบริการมีความพึงพอใจ (หน่วย : ร้อยละ)	๘๐	๘๐	๘๐	๘๐	๘๐	๑) พัฒนาระบบบริหาร จัดการกำลังคนและ พัฒนาประสิทธิภาพของ ทรัพยากรบุคคล	สำนักงานปลัด กองคลัง กองช่าง กองการศึกษา
		๒๗) ร้อยละของคะแนนการ ประเมินการปฏิบัติราชการ ประจำปี (หน่วย : ร้อยละ)	๗๐	๗๕	๘๐	๘๐	๘๐	๒) พัฒนาและปรับปรุง ระบบการบริการ ประชาชนและสังคม	สำนักงานปลัด กองคลัง กองช่าง กองการศึกษา ศาสนาและ วัฒนธรรม
		๒๘) จำนวนงาน กิจกรรม โครงการที่เป็นนวัตกรรมของ องค์กร (หน่วย : จำนวนงาน กิจกรรม โครงการ)	๔	๔	๔	๔	๔		

๖. กลยุทธ์

ยุทธศาสตร์ที่ ๑ การจัดระเบียบชุมชน สังคม ชุมชนเข้มแข็งและเสริมสร้างความมั่นคงชายแดน

- ๑) พัฒนาและส่งเสริมความเข้มแข็งของชุมชน
- ๒) พัฒนาและส่งเสริมความมั่นคงและความปลอดภัยในชีวิตและทรัพย์สิน

ยุทธศาสตร์ที่ ๒ การพัฒนาศักยภาพด้านการเกษตร การวางแผนการลงทุน การพาณิชย์และการท่องเที่ยวเพื่อสร้างมูลค่าเพิ่ม

- ๑) ส่งเสริมและสนับสนุนการเกษตรอินทรีย์
- ๒) ส่งเสริมและสนับสนุนด้านการปศุสัตว์และการประมง
- ๓) พัฒนาเสริมสร้างและส่งเสริมอาชีพเพื่อเพิ่มรายได้
- ๔) ส่งเสริมด้านการตลาดและการท่องเที่ยว

ยุทธศาสตร์ที่ ๓ การพัฒนาด้านโครงสร้างพื้นฐานสู่การพัฒนาที่มีคุณภาพอย่างยั่งยืน

- ๑) ก่อสร้าง ปรับปรุง บำรุงรักษาถนน สะพาน ทางเท้า ท่อระบายน้ำและป้ายประชาสัมพันธ์ให้อยู่ในสภาพดีและได้มาตรฐานทั่วถึง
- ๒) ขยายเขตไฟฟ้าและติดตั้งไฟฟ้าสาธารณะให้ได้มาตรฐานทั่วถึง

ยุทธศาสตร์ที่ ๔ การพัฒนาแหล่งน้ำเพื่อการบริหารจัดการน้ำอย่างเป็นระบบ

- ๑) ปรับปรุงพัฒนาแหล่งน้ำ
- ๒) ก่อสร้างปรับปรุงและพัฒนาระบบน้ำสะอาด

ยุทธศาสตร์ที่ ๕ การพัฒนาคนและสังคมเพื่อยกระดับคุณภาพชีวิตบนพื้นฐานความเสมอภาค

- ๑) ส่งเสริมและพัฒนาด้านสาธารณสุข สุขภาพและอนามัย
- ๒) ส่งเสริม สนับสนุน สงเคราะห์ เด็ก สตรี ผู้สูงอายุ ผู้พิการ ผู้ติดเชื้อและผู้ด้อยโอกาส
- ๓) ส่งเสริมระบบสวัสดิการชุมชนและสนับสนุนครอบครัวอบอุ่น

ยุทธศาสตร์ที่ ๖ การพัฒนาด้านการศึกษาลู่สังคมแห่งการเรียนรู้ตลอดชีวิตอย่างยั่งยืน

- ๑) พัฒนาบุคลากรด้านการศึกษา
- ๒) พัฒนาและส่งเสริมการศึกษา
- ๓) พัฒนาและปรับปรุงศูนย์พัฒนาเด็กเล็ก

ยุทธศาสตร์ที่ ๗ การพัฒนาด้านการศาสนาวัฒนธรรมประเพณีและนันทนาการสู่สังคมแห่งการเรียนรู้อย่างยั่งยืน

- ๑) ส่งเสริม ทะนุบำรุงด้านศาสนา วัฒนธรรม ประเพณีของท้องถิ่น
- ๒) ส่งเสริมการกีฬาและนันทนาการ

ยุทธศาสตร์ที่ ๘ การพัฒนาด้านการจัดการทรัพยากรธรรมชาติและสิ่งแวดล้อม

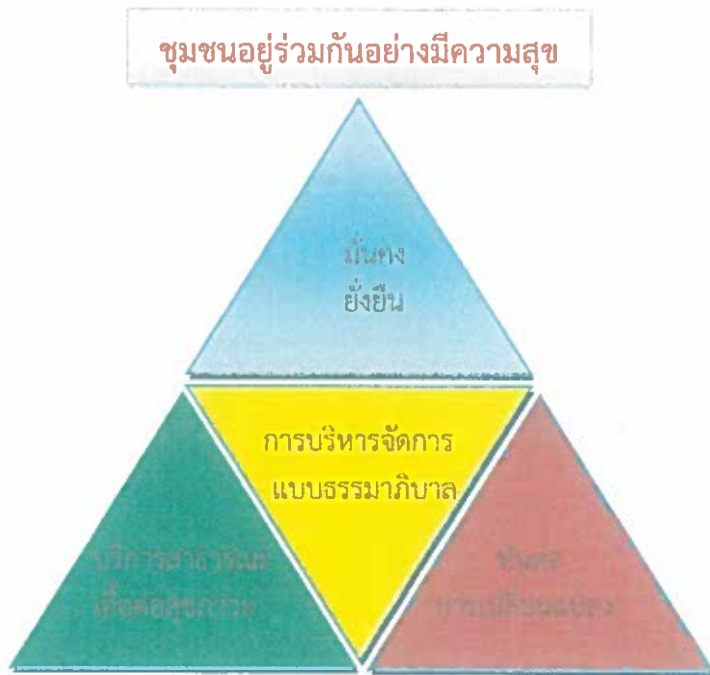
- ๑) จัดระบบอนุรักษ์ บำบัด ฟื้นฟู ฝึกระวังและป้องกันทรัพยากรธรรมชาติและสิ่งแวดล้อม
- ๒) ส่งเสริม พัฒนาการใช้พลังงานที่เป็นมิตรกับสิ่งแวดล้อม
- ๓) การร่วมลดปัญหาโลกร้อนและปรับตัวให้พร้อมกับการเปลี่ยนแปลงสภาพภูมิอากาศ

ยุทธศาสตร์ที่ ๙ การพัฒนาประสิทธิภาพการบริหารและการบริการประชาชนสู่องค์กรที่มีสมรรถนะสูง

- ๑) พัฒนาระบบบริหารจัดการกำลังคนและพัฒนาประสิทธิภาพของทรัพยากรบุคคล
- ๒) พัฒนาและปรับปรุงระบบการบริการประชาชนและสังคม

๗. จุดยืนทางยุทธศาสตร์

จากการวิเคราะห์ทิศทาง การพัฒนา ยุทธศาสตร์ แผนการพัฒนาของทุกระดับประกอบด้วยข้อมูลพื้นฐาน สภาพพื้นที่ ทุนและศักยภาพขององค์การบริหารส่วนตำบลบักได จึงกำหนดจุดยืนทางยุทธศาสตร์ (Positioning) ขององค์การบริหารส่วนตำบลบักไดไว้ใน ๕ ประเด็น คือการพัฒนาให้ชุมชนอยู่ร่วมกันอย่างมีความสุข มีความมั่นคงอย่างยั่งยืน ท้นต่อการเปลี่ยนแปลง บริการสาธารณะเอื้อต่อสุขภาวะ และการบริหารจัดการที่ดีตามหลักธรรมาภิบาล



จุดยืนทางยุทธศาสตร์ (Positioning) ขององค์การบริหารส่วนตำบลปากใต้

จุดยืนทางยุทธศาสตร์	กรอบแนวคิด	กลยุทธ์
ชุมชนอยู่ร่วมกันอย่างมีความสุข (ทุกกลุ่มวัยมีความสุข)	การพัฒนาชุมชนท้องถิ่นเป็นกลไกอันสำคัญที่กำหนดทิศทาง นโยบาย แนวทางและกระบวนการในการพัฒนา เพื่อนำไปสู่จุดมุ่งหมายคือชุมชน (ประชาชน) ที่สุขสมบูรณ์ การพัฒนาชุมชนท้องถิ่นเป็นเรื่องที่มีความเกี่ยวข้องกันอย่างบูรณาการ และเป็นระบบอันปัจจัยภายใน ได้แก่ สภาพทั่วไปของปัญหาความต้องการ กระบวนการแก้ไขปัญหา และผู้เกี่ยวข้องในระบบ และปัจจัยภายนอก อันได้แก่ กระแสโลกาภิวัตน์ และการเปลี่ยนแปลงทางธรรมชาติ เป็นการบริหารจัดการชุมชนที่มีกลไกการขับเคลื่อนการพัฒนาทั้งองคาพยพ อันมีองค์ประกอบทั้งภาครัฐ ท้องถิ่น ภาคเอกชน และประชาสังคม โดยท้องถิ่นเป็นองค์กรหลัก และประชาสังคมเป็นผู้รับประโยชน์ที่สุด สมบูรณ์ จึงเป็นภาระหน้าที่ของคนทุกคนที่จะต้องร่วมกันคิด ร่วมกันทำ และร่วมกันรับผิดชอบ เพื่อให้ได้มาซึ่งประโยชน์สุขร่วมกัน	<ul style="list-style-type: none"> - พัฒนาและส่งเสริมความเข้มแข็งของชุมชน - พัฒนาและส่งเสริมความมั่นคงและความปลอดภัยในชีวิตและทรัพย์สิน
มีความมั่นคงอย่างยั่งยืน (เน้นมีรายได้เพียงพอแก่การเลี้ยงชีพอย่างมั่นคง ยั่งยืน)	การพัฒนาให้ชุมชนท้องถิ่นพื้นที่ตำบลปากใต้มีความมั่นคง ยั่งยืน “มั่นคง” หมายถึง การมีเสถียรภาพทางการเมืองประชาชนต้องมีความปลอดภัยในชีวิตและทรัพย์สิน ไม่ใช้ความรุนแรง มีหลักนิติรัฐที่เข้มแข็ง มีความรักใคร่ สามัคคีกัน และมีความยุติธรรม ซึ่งการที่ประชาชนเกิดความสงบสุขสันติ ล้วนเป็นปัจจัยสำคัญ ที่จะทำให้ประเทศชาติเดินหน้าไปได้อย่างเข้มแข็ง และเป็นที่ฐานที่จะทำให้การพัฒนาเศรษฐกิจและสังคมสามารถถึง ศักยภาพที่มีอยู่ออกมาใช้ได้อย่างเต็มที่ “ยั่งยืน” หมายถึง การคำนึงถึงการพัฒนาที่ยั่งยืนซึ่งต้องยึดความต้องการของประชาชนเป็นหลักต้องเริ่มจากการเข้าใจปัญหาที่แท้จริงจากพื้นที่หรือจากชุมชน ไม่ดำเนินการโครงการใดๆ ที่อาจก่อให้เกิดภาระแก่ลูกหลานในอนาคตข้างหน้า ใช้ทรัพยากรที่มีอยู่อย่างเหมาะสมตามกำลังความสามารถของตนเอง ใช้หลักเหตุผลและผลและการรู้เท่าทันความเปลี่ยนแปลง หรือการมีภูมิคุ้มกันตามแนวทางการปรัชญาเศรษฐกิจพอเพียงของพระบาทสมเด็จพระเจ้าอยู่หัวซึ่งเน้นเรื่องความเข้มแข็งจากภายในตัวบุคคลชุมชนและสังคม	<ul style="list-style-type: none"> - ส่งเสริมและสนับสนุนการเกษตรอินทรีย์ - ส่งเสริมและสนับสนุนด้านการปศุสัตว์และการประมง - พัฒนาเสริมสร้างและส่งเสริมอาชีพเพื่อเพิ่มรายได้ - ส่งเสริมด้านการตลาดและการท่องเที่ยว
ทันต่อการเปลี่ยนแปลง (เน้นการอาชีพผสมผสาน ไม่ทำ	ชุมชนท้องถิ่นมีแนวโน้มที่ต้องเผชิญกับการเปลี่ยนแปลงจากทั้งภายนอกและภายใน การเปลี่ยนแปลงภายนอกในระดับโลกที่สำคัญ เช่น ภูมิปัญญาใหม่ ของโลกในด้านเศรษฐกิจ	<ul style="list-style-type: none"> - จัดระบบอนุรักษ์ บำบัด ฟื้นฟู ฟื้นฟู และป้องกันทรัพยากรธรรมชาติ

จุดยืนทางยุทธศาสตร์ (Positioning) ขององค์การบริหารส่วนตำบลบักได

จุดยืนทางยุทธศาสตร์ (เชิงเดี่ยว)	กรอบแนวคิด	กลยุทธ์
	<p>สิ่งแวดล้อมและสังคม โดยเฉพาะต้องเตรียมความพร้อมการเข้าสู่ประชาคมอาเซียนในปี ๒๕๕๘ การเปลี่ยนแปลงภูมิอากาศโลก แนวโน้มของการเกิดวิกฤตอาหารโลก ความก้าวหน้าทางเทคโนโลยีและการเข้าถึงเทคโนโลยีที่เท่าเทียมกัน ในขณะที่การเปลี่ยนแปลงภายในที่สำคัญ ทั้งด้านเศรษฐกิจ สังคม และการเมือง เช่น การเริ่มก้าวสู่สังคมผู้สูงอายุ การมีพฤติกรรมเสี่ยงต่อสุขภาพ การแพร่ระบาดของสเปดติดและการเพิ่มขึ้นของการพนันโดยเฉพาะในกลุ่มเด็กและเยาวชน วิกฤตด้านคุณธรรมและจริยธรรมที่สะท้อนจากทัศนคติของคณกรุ่นใหม่ที่เห็นว่าการทุจริตคอร์รัปชัน เป็นเรื่องที่ยอมรับได้ ด้านการบริหารจัดการการพัฒนาด้านการเข้าและขาดความชัดเจนในเรื่องการกระจายอำนาจให้แก่องค์กรปกครองส่วนท้องถิ่น ในขณะที่ประชาชนมีความตื่นตัวทางการเมืองและการจัดการทรัพยากรธรรมชาติสูง การที่กลุ่มผู้ด้อยโอกาสเข้าไม่ถึงบริการทางสังคมได้อย่างทั่วถึง รวมทั้งประเทศไทยยังเผชิญความเสี่ยงจากความเสื่อมถอยและไม่เป็นธรรมในมิติต่างๆ อีกด้วย</p> <p>ภายใต้สถานการณ์การเปลี่ยนแปลงที่จะมีผลต่อทิศทางการพัฒนาประเทศสะท้อนให้เห็นว่าประเทศไทยยังต้องเผชิญกระแสการเปลี่ยนแปลงทั้งภายในและภายนอกประเทศที่ผันผวนซับซ้อนและคาดการณ์ผลกระทบได้ยาก แม้ว่าในภาพรวมสังคมไทยมีภูมิคุ้มกันเพิ่มขึ้น และมีภูมิคุ้มกันที่แข็งแกร่งแตกต่างไปทั้งในระดับปัจเจก ครอบครัว ชุมชน และสังคม แต่ก็ยังไม่เพียงพอที่จะรองรับสถานการณ์การเปลี่ยนแปลงในอนาคตได้อย่างมีประสิทธิภาพ ส่งผลให้ประเทศต้องเผชิญกับความเสียหายในหลายมิติ โดยเฉพาะความเสียหายจากการบริหารภาครัฐที่อ่อนแอ โครงสร้างเศรษฐกิจที่ไม่สามารถรองรับการเติบโตอย่างยั่งยืน ทั้งความเสี่ยงจากความเสื่อมถอยของค่านิยมที่ฝังรากลึกในสังคมไทย ความเสื่อมโทรมของฐานทรัพยากรธรรมชาติและสิ่งแวดล้อม และความเสียหายด้านความมั่นคงของประเทศ จึงจำเป็นต้องนำภูมิคุ้มกันที่มีอยู่พร้อมทั้งสร้างภูมิคุ้มกันใหม่ในชุมชนให้เข้มแข็งขึ้นภายใต้หลักปรัชญาของเศรษฐกิจพอเพียง โดยเสริมสร้างทุนที่มีอยู่ของชุมชนให้เข้มแข็ง ทั้งทุนทางสังคม ทุนทางเศรษฐกิจ และทุนทางทรัพยากรธรรมชาติและสิ่งแวดล้อม รวมทั้งใช้ประโยชน์อย่างมีประสิทธิภาพและเป็นธรรม เพื่อเตรียมพร้อมให้ประเทศสามารถปรับตัวรองรับผลกระทบจากการเปลี่ยนแปลงในอนาคตได้อย่างยั่งยืน</p>	<p>สิ่งแวดล้อมและสังคม</p> <ul style="list-style-type: none"> - ส่งเสริม พัฒนาการใช้พลังงานที่เป็นมิตรกับสิ่งแวดล้อม - การร่วมลดปัญหาโลกร้อนและปรับตัวให้พร้อมกับการเปลี่ยนแปลงสภาพภูมิอากาศ

จุดยืนทางยุทธศาสตร์ (Positioning) ขององค์การบริหารส่วนตำบลบักได

จุดยืนทางยุทธศาสตร์	กรอบแนวคิด	กลยุทธ์
<p>บริการสาธารณสุขเอื้อต่อสุขภาพ (เน้นการลดต้นทุน เพิ่มมูลค่า)</p>	<p>นโยบายสาธารณสุขเพื่อสุขภาพ (Health Public Policy) องค์การอนามัยโลก ให้ความสำคัญของนโยบายสาธารณสุขที่เอื้อต่อสุขภาพไว้ว่า “นโยบายสาธารณสุขที่แสดงความห่วงใยอย่างชัดเจนในเรื่องสุขภาพ พร้อมทั้งจะรับผิดชอบต่อผลกระทบที่อาจเกิดขึ้นจากนโยบายนั้น ขณะเดียวกันก็เป็นนโยบายที่มุ่งดำเนินการต่างๆ ที่ให้ความสำคัญต่อสุขภาพ / สุขภาวะ สร้างเสริมสิ่งแวดล้อมทั้งทางสังคมและกายภาพ ที่เอื้อต่อการมีชีวิตที่มีสุขภาพดีและมุ่งให้ประชาชนมีทางเลือกและสามารถเข้าถึงทางเลือกที่ก่อให้เกิดสุขภาพดี” เพื่อเป็นการสร้างหลักประกันความมั่นคงด้านสุขภาพให้กับประชาชนนโยบายสาธารณสุขไม่เสียสุขภาพอย่างไม่สมควร โดยมีส่วนร่วมในการกำหนดนโยบายสาธารณสุข เพื่อสุขภาพ ได้แก่ รัฐบาล ราชการ องค์กรปกครองส่วนท้องถิ่น ชุมชน และปัจเจกชนเอง องค์กรบริหารส่วนตำบลมีบทบาทหน้าที่ในการจัดบริการสาธารณสุข เป็นการสร้างหลักประกันให้แก่ประชาชนในท้องถิ่นต่างๆ ได้รับบริการสาธารณสุขพื้นฐานจากองค์กรปกครองส่วนท้องถิ่นของตน จึงจำเป็นต้องมีการส่งเสริมสนับสนุนให้เกิดสิ่งต่างๆ ได้แก่ต้องช่วยกันสร้างวัฒนธรรมในคุณค่าของสุขภาพ สุขภาวะที่มีความหมายกว้างว่าเป็นเรื่องของสุขภาพเป็นสิ่งที่เกิดขึ้นได้ ด้วยความรับผิดชอบของทุกฝ่ายในสังคม ไม่ใช่เป็นเรื่องแค่การป่วย-ไม่ป่วยและการได้รับการสาธารณสุขเพียงเท่านั้น ซึ่งตรงนี้ต้องอาศัยกระบวนการทำงานร่วมกับกระบวนการแลกเปลี่ยนเรียนรู้ซึ่งกันและกันอย่างต่อเนื่องไม่มีที่สิ้นสุด การก่อให้เกิดสิ่งแวดล้อมที่เอื้อต่อสุขภาพ (Create supportive environment) สิ่งแวดล้อมที่อยู่รอบตัวมนุษย์ซึ่งเกิดขึ้นเองตามธรรมชาติและมนุษย์สร้างขึ้นทั้งที่มีชีวิตและไม่มีชีวิต ทั้งที่เป็นรูปธรรมและนามธรรม สิ่งแวดล้อมมีอิทธิพลต่อสุขภาพ นับตั้งแต่ปฏิสนธิจนถึงวินาทีสุดท้ายของชีวิต สิ่งแวดล้อมที่เอื้อต่อสุขภาพ (Supportive environments for health) หมายถึง สิ่งที่ช่วยปกป้องประชาชนให้พ้นภัยต่างๆ ที่คุกคามสุขภาพ และช่วยเพิ่มความสามารถและพัฒนาตนเองด้านสุขภาพได้ สิ่งแวดล้อมนี้ ได้แก่ สถานที่อยู่อาศัย ชุมชนอันเป็นภูมิลำเนา บ้านเรือน สถานที่ทำงาน สถานที่เล่น รวมทั้งการเข้าถึงทรัพยากรต่าง ๆ เพื่อสุขภาพและโอกาสที่ประชาชนจะมีอำนาจเพิ่มขึ้น สิ่งแวดล้อมที่เอื้อต่อสุขภาพะมีหลายมิติ คือ มิติทางสังคม ความเป็นปกติ (Norms) ขนบ</p>	<ul style="list-style-type: none"> - ก่อสร้าง ปรับปรุง บำรุงรักษาถนน สะพาน ทางเท้า ท่อระบายน้ำและป้ายประชาสัมพันธ์ให้อยู่ในสภาพดีและได้มาตรฐานทั่วถึง - ขยายเขตไฟฟ้าและติดตั้งไฟฟ้าสาธารณะให้ได้มาตรฐานทั่วถึง - ปรับปรุงพัฒนาแหล่งน้ำ - ก่อสร้างปรับปรุงและพัฒนาประปาสะอาด - ส่งเสริมและพัฒนาด้านสาธารณสุข สุขภาพและอนามัย - ส่งเสริม สนับสนุน ส่งเคราะห์ เด็ก สตรี ผู้สูงอายุ ผู้พิการ ผู้ด้อยโอกาส ผู้ด้อยโอกาส - ส่งเสริมระบบสวัสดิการชุมชนและสนับสนุนครอบครัวอบอุ่น - พัฒนาศึกษาการด้านการศึกษา - พัฒนาและส่งเสริมการศึกษา - พัฒนาและปรับปรุงศูนย์พัฒนาเด็กเล็ก - ส่งเสริม ทะนุบำรุงด้านศาสนา วัฒนธรรม ประเพณีของท้องถิ่น - ส่งเสริมการกีฬาและนันทนาการ

จุดยืนทางยุทธศาสตร์ (Positioning) ขององค์การบริหารส่วนตำบลภักดี

จุดยืนทางยุทธศาสตร์	กรอบแนวคิด	กลยุทธ์
การบริหารจัดการที่ดีตามหลักธรรมาภิบาล	<p>ธรรมาภิบาลและขบวนการทางสังคมต่าง ๆ มีผลต่อสุขภาพในหลายสังคมความสัมพันธ์แบบสังคมดั้งเดิมกำลังเปลี่ยนแปลงไปอันจะเกิดผลกระทบต่อสุขภาพ ตัวอย่างในกรณีเหล่านี้ ได้แก่ ความโดดเด่นทางสังคมเพิ่มขึ้น และความท้าทายต่อคุณค่าดั้งเดิมและมรดกทางวัฒนธรรมลดลง มิติทางการเมือง การสร้างเสริมคุณภาพชีวิตจะเกิดขึ้นได้เมื่อรัฐับประกันมีส่วนร่วมในการตัดสินใจตามขบวนการประชาธิปไตยและไม่มีการกระจายอำนาจในเรื่องของทรัพยากรและควมรับผิดชอบนอกจากนี้รัฐจำเป็นต้องยอมรับในสิทธิมนุษยชนและสันติภาพ มิติทางเศรษฐกิจรัฐจำเป็นต้องปรับเปลี่ยนการกระจายทรัพยากรเพื่อให้บรรลุวัตถุประสงค์ “สุขภาพดีถ้วนหน้าและการพัฒนาที่ยั่งยืน”</p> <p>ดังนั้น นอกจากจะทำให้ความสนใจกับสุขภาพอนามัยของตนเองแล้ว ทุกคนควรจะทำให้ความสนใจและให้ความสำคัญในการดูแลสิ่งแวดล้อมโดยรวมด้วยสิ่งแวดลอมรอบตัวเรานี้จะเป็นสาเหตุสำคัญประการหนึ่งที่จะส่งผลกระทบต่อสุขภาพของตัวบุคคลโดยตรง การดูแลในทุกๆ ด้านพร้อมกันไปในเรื่องระบบสุขภาพหรือในลักษณะองค์รวม (Holistic) แบบบูรณาการ เพื่อให้เกิดผลกระทบในทางที่ดีต่อสุขภาพของบุคคลและชุมชน ตามแต่สภาพทางภูมิศาสตร์ วัฒนธรรม ชนบทธรรมเนียมประเพณี ของชุมชนนั้น โดยมาตรฐานความเหมาะสมของการมีสุขภาพดีนั้นถูกกำหนดด้วยลักษณะทางสังคม ซึ่งจะแปรผันไปตามลักษณะของสังคมนั้น ๆ</p>	<ul style="list-style-type: none"> - ปรับปรุงโครงสร้าง บทบาท ภารกิจของ อบต.ให้มีความเหมาะสม - พัฒนาระบบบริหารจัดการกำลังคน และพัฒนาประสิทธิภาพของทรัพยากรบุคคล - ปรับปรุงการบริหารจัดการรายได้และรายจ่ายขององค์กร - การต่อต้านการทุจริตและประพฤติมิชอบ
การบริหารจัดการที่ดีตามหลักธรรมาภิบาล	<p>การบริหารจัดการที่ดีตามหลักธรรมาภิบาลคือการยึดประชาชนเป็นศูนย์กลาง (Citizen Centered) การบริการสาธารณะเป็นภารกิจหลักขององค์การบริหารส่วนตำบล จักต้องปฏิบัติเพื่อให้ประชาชนในเขตพื้นที่ได้รับบริการอย่างทั่วถึงและสร้างสังคมสมานฉันท์ เน้นหนักการพัฒนาเชิงรุก ยึดหลักการบริการบ้านเมืองที่ดี กรอบแนวทางการบริหารกิจการบ้านเมืองที่ดี (Good Governance) ให้ความสำคัญเรื่องการเมืองที่ดี เพิ่มประสิทธิภาพและประสิทธิผลของกาปฏิบัติงานราชการ ตามแนวพระราชกฤษฎีกว่าด้วยหลักเกณฑ์วิธีการบริหารกิจการบ้านเมืองที่ดี พ.ศ.๒๕๕๖ การใช้จ่ายงบประมาณมุ่งเน้นผลงานเชิงยุทธศาสตร์ ตอบสนองปัญหาในเชิงยุทธศาสตร์ขององค์กรได้อย่างรวดเร็ว มีความโปร่งใส มีการแสดงภาวะรับผิดชอบด้านผลงานอย่างเป็นรูปธรรม แสดงให้เห็นเป็นที่ประจักษ์แก่ประชาชนว่าองค์กร/</p>	

จุดยืนทางยุทธศาสตร์ (Positioning) ขององค์การบริหารส่วนตำบลกักไถ

จุดยืนทางยุทธศาสตร์	กรอบแนวคิด	กลยุทธ์
	<p>หน่วยงานได้ใช้งบประมาณแผ่นดินอย่างมีประสิทธิภาพและได้ผลอย่างไร มีผลงานอะไรบ้าง ผลงานหรือบริการเหล่านั้นเป็นประโยชน์ต่อการดำรงชีวิตต่อการทำหากินของประชาชนอย่างไรและองค์กร/หน่วยงานจะต้องสามารถอธิบายต่อประชาชนได้ว่ากิจกรรมที่ทำลงไปนั้น เป็นการใช้จ่ายประชาชนอย่างไรบ้าง มีประสิทธิภาพ ก่อให้เกิดประสิทธิผลและคุ้มค่า ฉะนั้นการบริหารราชการองค์การบริหารส่วนตำบลกักไถต้องเป็นไปเพื่อประโยชน์สุขของประชาชน สามารถช่วยเพิ่มรายได้และลดรายจ่ายให้แก่ประชาชน โดยกำหนดให้การพัฒนาคุณภาพการให้บริการเป็นเป้าหมายได้และลดรายจ่ายให้แก่ประชาชน โดยกำหนดให้การพัฒนาคุณภาพการให้บริการเป็นเป้าหมายในคุณภาพการให้บริการของหน่วยงานมากขึ้น ลดขั้นตอนและระยะเวลาการปฏิบัติ ความพึงพอใจในคุณภาพการให้บริการของหน่วยงานมากขึ้น</p> <p>ราชการในการให้บริการประชาชนน้อยลง ในปัจจุบันความสัมพันธ์ระหว่างองค์การบริหารส่วนตำบลและประชาชนได้เพิ่มมากขึ้น รวมทั้งประชาชนมีการเรียกร้องการบริการที่ดีขึ้น เนื่องจากเทคโนโลยีสมัยใหม่เปิดโอกาสให้ประชาชนทั่วไปหรือองค์กรประชาชนเปิดเผยความต้องการของตนให้สังคมได้รับรู้มากขึ้น ประชาชนมีระดับการศึกษาและค่านิยมประชาธิปไตยที่สูงขึ้นทำให้ต้องการหน่วยงานภาครัฐที่มีความโปร่งใสและรับผิดชอบในการดำเนินงานมากขึ้น รวมถึงการทำงานที่มีประสิทธิภาพและคุ้มค่ากับเงินภาษีของประชาชน และการทำงานภายในภาครัฐเองก็ตระหนักดีว่าหากไม่ได้รับความร่วมมือที่ดีจากประชาชนแล้วนโยบายที่ได้ประกาศไว้ก็จะไม่เกิดผล และจะกระทบถึงเสถียรภาพของผู้บริหารและกาปฏิบัติราชการในระยะยาว</p>	<p>- พัฒนาและปรับปรุงระบบบริการบริการประชาชนและสังคม</p>

๘. ความเชื่อมโยงของยุทธศาสตร์ในภาพรวม

ที่	ยุทธศาสตร์ชาติ ๒๐ ปี	แผนพัฒนาเศรษฐกิจและสังคมแห่งชาติ ฉบับที่ ๑๓	เป้าหมายการพัฒนาอย่างยั่งยืนSDGs	ยุทธศาสตร์จังหวัดสุรินทร์	ยุทธศาสตร์การพัฒนาระบบโครงสร้างพื้นฐานในเขตจังหวัดสุรินทร์	ยุทธศาสตร์องค์การบริหารส่วนตำบลบักได	กลยุทธ์	แผนงาน	หน่วยงานรับผิดชอบหลัก
๑	๑. ยุทธศาสตร์ชาติด้านความมั่นคง	หมวดหมายที่ ๑ ไทยเป็นประเทศชั้นนำด้านสินค้าเกษตรและเกษตรแปรรูปมูลค่าสูง	๑. ยุติความยากจนทุกรูปแบบในทุกที่ (End poverty in all its forms everywhere)	ยุทธศาสตร์ที่ ๑ เพิ่มศักยภาพภาคการเกษตรอย่างยั่งยืน	ยุทธศาสตร์ที่ ๑ การพัฒนาและส่งเสริมเกษตรอินทรีย์อย่างครบวงจร	ยุทธศาสตร์ที่ ๑ ด้านการจัดระเบียบชุมชนสังคมสุขุมชนเข้มแข็งและเสริมสร้างความมั่นคงชายแดน	๑. ก่อสร้างปรับปรุงบำรุงรักษาถนน สะพาน ทางเท้า ท่อระบายน้ำและป้ายประชาสัมพันธ์ให้อยู่ในสภาพดีและได้มาตรฐาน	๑. แผนงานบริหารงานทั่วไป	๑. สำนักงานปลัด
๒	๒. ยุทธศาสตร์ชาติด้านการสร้างขีดความสามารถในการแข่งขัน	หมวดหมายที่ ๒ ไทยเป็นจุดหมายของการท่องเที่ยวที่เน้นคุณภาพและความยั่งยืน	๒. ยุติความหิวโหย บรรลุความมั่นคงทางอาหารและยกระดับโภชนาการ และส่งเสริมเกษตรกรรมที่ยั่งยืน (End hunger, achieve food security and improved nutrition and promote sustainable agriculture)	ยุทธศาสตร์ที่ ๒ ยกระดับความสามารถในการแข่งขันทางด้านการเกษตร	ยุทธศาสตร์ที่ ๒ การส่งเสริมและพัฒนาศักยภาพการค้า การลงทุน การบริการ	ยุทธศาสตร์ที่ ๒ การพัฒนาศักยภาพด้านการเกษตร การวางแผนการลงทุน การพาณิชย์และการท่องเที่ยวเพื่อสร้างมูลค่าเพิ่ม	๒. ขยายเขตไฟฟ้าและติดตั้งไฟฟ้าสาธารณะให้ได้มาตรฐานทั่วถึง	๒. แผนงานการศึกษาความสงบภายใน	๒. กองคลัง
๓	๓. ยุทธศาสตร์ชาติด้านการพัฒนาและเสริมสร้างศักยภาพทรัพยากรมนุษย์	หมวดหมายที่ ๓ ไทยเป็นฐานการผลิตยานยนต์ไฟฟ้าที่สำคัญของโลก	๓. สร้างหลักประกันว่าคนมีชีวิตที่มีสุขภาพดีและส่งเสริมสวัสดิภาพสำหรับทุกคนในทุกวัย (Ensure healthy lives and promote	ยุทธศาสตร์ที่ ๓ การท่องเที่ยว กีฬา ศาสนาและวัฒนธรรม	ยุทธศาสตร์ที่ ๓ การพัฒนาและส่งเสริมการท่องเที่ยว ศิลปวัฒนธรรม ประเพณี วิถีชุมชน	ยุทธศาสตร์ที่ ๓ การพัฒนาด้านโครงการสร้างพื้นฐานสู่การพัฒนาที่มีคุณภาพอย่างยั่งยืน	๓. ปรับปรุงพัฒนาแหล่งน้ำ	๓. แผนงานการศึกษา	๓. กองช่าง

ที่	ยุทธศาสตร์ชาติ ๒๐ ปี	แผนพัฒนาเศรษฐกิจและสังคมแห่งชาติ ฉบับที่ ๑๓	เป้าหมายการพัฒนาอย่างยั่งยืนSDGs	ยุทธศาสตร์จังหวัดสุรินทร์	ยุทธศาสตร์การพัฒนาระบบโครงสร้างพื้นฐานในเขตจังหวัดสุรินทร์	ยุทธศาสตร์องค์การบริหารส่วนตำบลปักไผ่	กลยุทธ์	แผนงาน	หน่วยงานรับผิดชอบหลัก
๔	๔. ยุทธศาสตร์ชาติด้านการสร้างโอกาสและความเสมอภาคทางสังคม	หมุดหมายที่ ๔ ไทยเป็นศูนย์กลางทางการแพทย์และสุขภาพมูลค่าสูง	well-being for all at all ages ๔. สร้างหลักประกันว่าทุกคนมีการศึกษาที่มีคุณภาพอย่างครอบคลุมและเท่าเทียม และสนับสนุนโอกาสในการเรียนรู้ตลอดชีวิต (Ensure inclusive and equitable quality education and promote lifelong learning opportunities for all)	ยุทธศาสตร์ที่ ๔ การบริหารจัดการทรัพยากรธรรมชาติและสิ่งแวดล้อมอย่างยั่งยืน	ยุทธศาสตร์ที่ ๔ การบริหารจัดการทรัพยากรธรรมชาติและสิ่งแวดล้อมอย่างยั่งยืน	ยุทธศาสตร์ที่ ๔ การพัฒนาแหล่งน้ำเพื่อการบริหารจัดการน้ำอย่างเป็นระบบ	๔. ก่อสร้างปรับปรุงและพัฒนาาระบบน้ำสะอาด	๔. แผนงานสาธารณสุข	๔. กองการศึกษา ศาสนาและวัฒนธรรม
๕	๕. ยุทธศาสตร์ชาติด้านการสร้างการเติบโตบนคุณภาพชีวิตที่เป็นมิตรกับสิ่งแวดล้อม	หมุดหมายที่ ๕ ไทยเป็นประตูสู่การค้าการลงทุนและการพัฒนาที่ยั่งยืน	๕. บรรลุความเสมอภาคระหว่างเพศและให้อำนาจของผู้หญิงและเด็กหญิงทุกคน (Achieve gender equality and empower all women and girls)	ยุทธศาสตร์ที่ ๕ การยกระดับคุณภาพชีวิตของประชาชน	ยุทธศาสตร์ที่ ๕ การยกระดับคุณภาพชีวิตของประชาชน	ยุทธศาสตร์ที่ ๕ การพัฒนาคนและสังคมเพื่อยกระดับคุณภาพชีวิตบนพื้นฐานความเสมอภาค	๕. ส่งเสริมและพัฒนาด้านสาธารณสุข สุขภาพและอนามัย	๕. แผนงานสังคมสงเคราะห์	-

ที่	ยุทธศาสตร์ชาติ ๒๐ ปี	แผนพัฒนาเศรษฐกิจและสังคมแห่งชาติ ฉบับที่ ๑๓	เป้าหมายการพัฒนาอย่างยั่งยืนSDGs	ยุทธศาสตร์จังหวัดสุรินทร์	ยุทธศาสตร์การพัฒนาระบบราชการในเขตจังหวัดสุรินทร์	ยุทธศาสตร์องค์การบริหารส่วนตำบลบ้านไผ่	กลยุทธ์	แผนงาน	หน่วยงานรับผิดชอบหลัก
๖	ยุทธศาสตร์ชาติ ด้านการปรับสมดุล และพัฒนาระบบการบริหารจัดการภาครัฐ	หมวดหมายที่ ๖ ไทย เป็นศูนย์กลาง อุตสาหกรรม อิเล็กทรอนิกส์ อัจฉริยะและ อุตสาหกรรมดิจิทัล ของอาเซียน	๖. สร้างหลักประกัน เรื่องน้ำและการ สุขภาพให้มีการ จัดการอย่างยั่งยืน และมีสภาพพร้อมใช้ สำหรับทุกคน (Ensure availability and sustainable management of water and sanitation for all)	ยุทธศาสตร์ที่ ๖ การ บริหารกิจการ บ้านเมืองที่ดี	ยุทธศาสตร์ที่ ๖ การ เสริมสร้างความมั่นคง และความปลอดภัย	ยุทธศาสตร์ที่ ๖ การ พัฒนาด้านการศึกษา ผู้สังคมแห่งการเรียนรู้ ตลอดชีวิต	๖. ส่งเสริม สนับสนุน สงเคราะห์ เด็ก สตรี ผู้สูงอายุ ผู้พิการ ผู้ ดัดจริต และ ผู้ด้อยโอกาส	๖. แผนงานทะเลและ ชุมชน	-
๗	-	หมวดหมายที่ ๗ ไทย มีวิสาหกิจขนาด กลางและขนาดย่อม ที่เข้มแข็ง มีศักยภาพสูง และสามารถแข่งขัน ได้	๗. สร้างหลักประกันว่า ทุกคนเข้าถึงพลังงาน สมัยใหม่ในราคาที่ สามารถซื้อหาได้ เชื่อถือได้ และยั่งยืน (Ensure access to affordable, reliable, sustainable and modern energy for all)	-	-	ยุทธศาสตร์ที่ ๗ การ พัฒนาด้านการศึกษา วัฒนธรรม ประเพณี และนันทนาการสู่ สังคมแห่งการเรียนรู้ อย่างยั่งยืน	๗. พัฒนาและ ส่งเสริมความมั่นคง และความปลอดภัย ในชีวิตและทรัพย์สิน	๗. แผนงานสร้าง ความเข้มแข็งของ ชุมชน	-
๘	-	หมวดหมายที่ ๘ ไทย มีพื้นที่และเมือง อัจฉริยะที่น่าอยู่	๘. ส่งเสริมการเติบโต ทางเศรษฐกิจที่ ต่อเนื่อง ครอบคลุม	-	-	ยุทธศาสตร์ที่ ๘ การ พัฒนาด้านการจัดการ ทรัพยากรธรรมชาติ	๘. พัฒนาและ ส่งเสริมความเข้มแข็ง ของชุมชน	๘. แผนงานการศึกษา วัฒนธรรมและ นันทนาการ	-

ที่	ยุทธศาสตร์ชาติ ๒๐ ปี	แผนพัฒนาเศรษฐกิจ และสังคมแห่งชาติ ฉบับที่ ๑๓	เป้าหมายการพัฒนา อย่างยั่งยืนSDGs	ยุทธศาสตร์ จังหวัดสุรินทร์	ยุทธศาสตร์การ พัฒนาขององค์กร ปกครองส่วนท้องถิ่น ในเขตจังหวัดสุรินทร์	ยุทธศาสตร์ องค์การบริหาร ส่วนตำบลบักได และสิ่งแวดล้อม	กลยุทธ์	แผนงาน	หน่วยงาน รับผิดชอบ หลัก
๙		ปลอดภัย เติบโต อย่างยั่งยืน	และยั่งยืน การจ้างงาน เต็มที่ และมีผลิตภาพ และการมีงานที่สมควร สำหรับทุกคน (Promote sustained, inclusive and sustainable economic growth, full and productive employment and decent work for all)				๙. ส่งเสริมและ สนับสนุนการเกษตร อินทรีย์	๙. แผนงานการ พาณิชย์	
		ทศวรรษที่ ๙ ไทย มีความยากจนขำรุ่ง ลดลง และมีควม คุ้มครองทางสังคมที่ เพียงพอเหมาะสม	๙. สร้างโครงสร้าง พื้นฐานที่มีความ ทนทาน ส่งเสริมการ พัฒนาอุตสาหกรรมที่ ครอบคลุมและยั่งยืน และส่งเสริมนวัตกรรม (Build resilient infrastructure, promote inclusive and sustainable industrialization and foster			ยุทธศาสตร์ที่ ๙ การ พัฒนาประสิทธิภาพ การบริหารและการ บริการประชาชนสู่ องค์กรที่มีสมรรถนะ สูง			

ที่	ยุทธศาสตร์ชาติ ๒๐ ปี	แผนพัฒนาเศรษฐกิจและสังคมแห่งชาติ ฉบับที่ ๑๓	เป้าหมายการพัฒนาที่ยั่งยืนSDGs	ยุทธศาสตร์จังหวัดสุรินทร์	ยุทธศาสตร์การพัฒนาระบบโครงสร้างพื้นฐานในเขตจังหวัดสุรินทร์	ยุทธศาสตร์องค์การบริหารส่วนตำบลบักได	กลยุทธ์	แผนงาน	หน่วยงานรับผิดชอบหลัก
๑๐		หมุดหมายที่ ๑๐ ไทยมีเศรษฐกิจหมุนเวียนและสังคมคาร์บอนต่ำ	๑๐. ลดความไม่เสมอภาคภายในและระหว่างประเทศ (Reduce inequality within and among countries)	-	-	-	๑๐. ส่งเสริมและสนับสนุนด้านการปลูกสัตว์และการประมง	๑๐. แผนงานการเกษตร	-
๑๑		หมุดหมายที่ ๑๑ ไทยสามารถลดความเสี่ยงและผลกระทบจากภัยธรรมชาติและการเปลี่ยนแปลงสภาพภูมิอากาศ	๑๑. ทำให้เมืองและการตั้งถิ่นฐานของมนุษย์มีความปลอดภัยทั่วถึง หรือรับการเปลี่ยนแปลงและยั่งยืน (Make cities and human settlements inclusive, safe, resilient and sustainable)	-	-	-	๑๑. พัฒนาเสริมสร้างและส่งเสริมอาชีพเพื่อเพิ่มรายได้	๑๑. แผนงานงบกลาง	-
๑๒		หมุดหมายที่ ๑๒ ไทยมีกำลังคนสมรรถนะสูง มุ่งเรียนรู้อย่างต่อเนื่อง ตอบโจทย์การพัฒนาแห่งอนาคต	๑๒. สร้างหลักประกันให้มีแบบแผนการผลิตและการบริโภคที่ยั่งยืน (Ensure sustainable - consumption and production patterns)	-	-	-	๑๒. ส่งเสริมด้านการตลาดและการท่องเที่ยว	-	-
๑๓		หมุดหมายที่ ๑๓	๑๓. ปฏิบัติการอย่างเร่ง	-	-	-	๑๓. พัฒนาและ	-	-

ที่	ยุทธศาสตร์ชาติ ๒๐ ปี	แผนพัฒนาเศรษฐกิจ และสังคมแห่งชาติ ฉบับที่ ๑๓	เป้าหมายการพัฒนา อย่างยั่งยืนSDGs	ยุทธศาสตร์ จังหวัดสุรินทร์	ยุทธศาสตร์การ พัฒนาองค์กร ปกครองส่วนท้องถิ่น ในเขตจังหวัดสุรินทร์	ยุทธศาสตร์ องค์การบริหาร ส่วนตำบลบักได	กลยุทธ์	แผนงาน	หน่วยงาน รับผิดชอบ หลัก
๑๗	-	-	และครอบคลุมในทุก ระดับ (Promote peaceful and inclusive societies for sustainable development, provide access to justice for all and build effective, accountable and inclusive institutions at all levels)	-	-	-	๑๗. บำบัด ฟื้นฟู เฝ้าระวังและป้องกัน ทรัพยากรธรรมชาติ และสิ่งแวดล้อม	-	-
	-	-	๑๗. เสริมความเข้มแข็ง ให้แก่มหา การค้าเป็นงานและฟื้นฟู สภาพพื้นฐานความ ร่วมมือระดับ โลกสำหรับการพัฒนาที่ ยั่งยืน (Strengthen the means of implementation and revitalize the Global	-	-	-	-	-	-

ที่	ยุทธศาสตร์ชาติ ๒๐ ปี	แผนพัฒนาเศรษฐกิจ และสังคมแห่งชาติ ฉบับที่ ๑๓	เป้าหมายการพัฒนา อย่างยั่งยืนSDGs	ยุทธศาสตร์ จังหวัดสุรินทร์	ยุทธศาสตร์การ พัฒนาขององค์กร ปกครองส่วนท้องถิ่น ในเขตจังหวัดสุรินทร์	ยุทธศาสตร์ องค์การบริหาร ส่วนตำบลบักได	กลยุทธ์	แผนงาน	หน่วยงาน รับผิดชอบ หลัก
	-	-	Partnership for Sustainable Development)	-	-	-	๑๘. ส่งเสริมการใช้ พลังงานทดแทน	-	-
	-	-	-	-	-	-	๑๙. พัฒนาคุณภาพ ชีวิตและ ประสิทธิภาพของ บุคลากร	-	-
	-	-	-	-	-	-	๒๐. พัฒนาและ ปรับปรุงการบริการ ประชาชนและสังคม	-	-
รวม	๖	๑๓	๑๗	๖	๖	๙	๒๐	๑๑	๕

๙. รายละเอียดยุทธศาสตร์

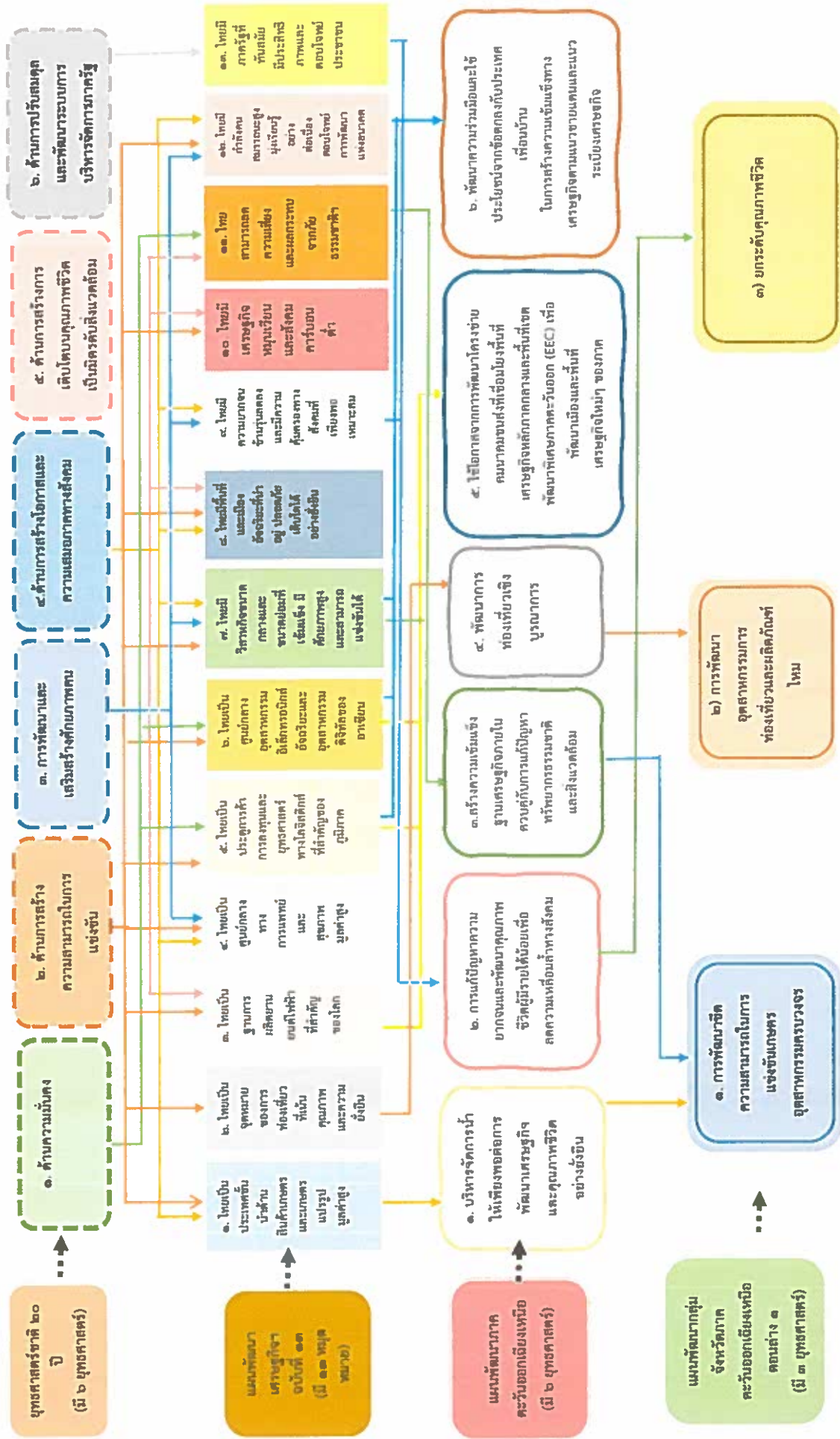
ยุทธศาสตร์จังหวัด ศูนย์	ยุทธศาสตร์ อปท. ในเขตจังหวัด	ยุทธศาสตร์ อปท.	เป้าประสงค์	ตัวชี้วัด/ผลผลิตโครงการ	ค่าเป้าหมาย					ความก้าวหน้า ของเป้าหมาย	กลยุทธ์	ผลผลิต/ โครงการ
					๒๕๖๖	๒๕๖๗	๒๕๖๘	๒๕๖๙	๒๕๗๐			
ประเด็นการพัฒนาที่ ๒ การส่งเสริมความมั่นคง และความปลอดภัย	ยุทธศาสตร์ที่ ๖ การ เสริมสร้างความมั่นคง และความปลอดภัย	๑.การพัฒนาด้านจัด ระเบียบชุมชน สังคม สุภาพชนเข้มแข็งและ เสริมสร้างความมั่นคง ชายแดน	ชุมชนมีความเข้มแข็ง มีภูมิคุ้มกัน หันต่อ การเปลี่ยนแปลงและ มีส่วนร่วมในการ พัฒนาตำบล	๑.จำนวนหมู่บ้านที่มี การจัดทำแผนชุมชนและนำ ใช้แผนชุมชนที่มีคุณภาพ ๒.จำนวนหมู่บ้านชุมชนได้รับ การพัฒนาเพื่อเพิ่ม ศักยภาพ	๑๐	๒๐	๒๐	๒๐	๒๐	ปีละ ๑๐ หมู่บ้าน จนครบ ๒๐ หมู่บ้าน	๑.พัฒนาและส่งเสริม ความเข้มแข็งของชุมชน	๒๐ หมู่บ้าน
		๒.การพัฒนา ศักยภาพด้าน การเกษตร การ วางแผนลงทุน การ พาณิชย์และการ ท่องเที่ยวเพื่อสร้าง มูลค่าเพิ่ม	เกษตรกรมีศักยภาพ ด้านการผลิตและการ แข่งขัน มีรายได้ เพียงพอต่อการเลี้ยง ชีพและพึ่งตนเองได้ ต่อเนื่อง	๕๐๐	๕๐๐	๕๐๐	๕๐๐	๕๐๐	ปีละ ๕๐๐ คน	๒.พัฒนาและส่งเสริม ความมั่นคงและความ ปลอดภัยในชีวิตและ ทรัพย์สิน	๕๐๐ คน	
ประเด็นการพัฒนาที่ ๓ การพัฒนาและส่งเสริม การท่องเที่ยววิสาหกิจ ชุมชน	ยุทธศาสตร์ที่ ๓ การ พัฒนาและส่งเสริม เกษตรอินทรีย์อย่าง ครบวงจร	๓.การพัฒนา โครงสร้างพื้นฐานสู่ การพัฒนาที่มี คุณภาพอย่างยั่งยืน	เกษตรกรมีศักยภาพ ด้านการผลิตและการ แข่งขัน มีรายได้ เพียงพอต่อการเลี้ยง ชีพและพึ่งตนเองได้ ต่อเนื่อง	๓.จำนวนเกษตรกรที่ได้รับ การพัฒนาเพื่อเพิ่มศักยภาพ ๔.จำนวนกลุ่มเกษตรกรที่ จัดสหกิจชุมชนและมี การดำเนินงานอย่าง ต่อเนื่อง	๓	๖	๕	๑๒	๑๒	ปีละ ๓ กลุ่ม	๔.ส่งเสริมและสนับสนุน ด้านการปศุสัตว์และ การประมง	๑๒ กลุ่ม
		๔.การพัฒนา โครงสร้างพื้นฐาน สู่การพัฒนาที่มี คุณภาพอย่างยั่งยืน	การได้รับบริการ พื้นฐานที่ได้มาตรฐาน และทั่วถึง	๕.จำนวนสินค้าชุมชนหรือ ผลิตภัณฑ์สินค้าทาง การเกษตรที่ปรับปรุงเพื่อ เพิ่มมูลค่า	๓	๖	๕	๑๒	๑๒	ปีละ ๓ ผลิตภัณฑ์	๕.พัฒนาเสริมสร้างและ ส่งเสริมอาชีพเพื่อเพิ่ม รายได้	๑๒
ประเด็นการพัฒนาที่ ๒ การส่งเสริมและพัฒนา ศักยภาพการค้า การ ลงทุน การบริการและ เชื่อมโยงเศรษฐกิจ	ยุทธศาสตร์ที่ ๒ การ ส่งเสริมและพัฒนา ศักยภาพการค้า การ ลงทุน การบริการ	๓.การพัฒนา โครงสร้างพื้นฐานสู่ การพัฒนาที่มี คุณภาพอย่างยั่งยืน	การได้รับบริการ พื้นฐานที่ได้มาตรฐาน และทั่วถึง	๒.จำนวนถนนในความ รับผิดชอบที่ได้มาตรฐาน ทางหลวง	๒	๒	๒	๒	๒	ปีละ ๒ กม.	๖.ก่อสร้าง ปรับปรุง บำรุงรักษาถนน สะพาน ทางเท้า ที่ระบายน้ำ และป้ายประชาสัมพันธ์ ให้อยู่ในสภาพดีและได้ มาตรฐานทั้งถึง	๘ กม.
		๔.การพัฒนา โครงสร้างพื้นฐานสู่ การพัฒนาที่มี คุณภาพอย่างยั่งยืน	ประชาชนมีแหล่งน้ำให้ ประชาชนมีแหล่งน้ำให้	๗.จำนวนถนนในความ รับผิดชอบที่ได้รับบริการ บำรุงรักษาทาง ไฟฟ้าใช้	๓๐	๓๐	๓๐	๓๐	๓๐	ปีละ ๓๐ กม.	๗.ขยายเขตไฟฟ้าและ ติดตั้งไฟฟ้าสาธารณะให้ ได้มาตรฐานทั้งถึง	๔๐ กม.
ประเด็นการพัฒนาที่ ๒ การพัฒนาและส่งเสริม การท่องเที่ยววิสาหกิจ ชุมชน	ยุทธศาสตร์ที่ ๓ การ พัฒนาและส่งเสริม การท่องเที่ยว ศิลปะ วัฒนธรรม ประเพณี วิสาหกิจชุมชน	๔.การพัฒนา แหล่งน้ำ	ประชาชนมีแหล่งน้ำให้ ประชาชนมีแหล่งน้ำให้	๑๐ ร้อยละของครัวเรือนมี ไฟฟ้าใช้	๘๐	๘๕	๘๐	๘๕	๘๕	ปีละร้อยละ ๕	๘.ปรับปรุงพัฒนาแหล่ง	ร้อยละ ๘๕
		๕.การพัฒนา แหล่งน้ำ	ประชาชนมีแหล่งน้ำให้ ประชาชนมีแหล่งน้ำให้	๙.ร้อยละของจุดเสี่ยงใน ถนนสายหลักที่มีไฟฟ้า สาธารณะอย่างทั่วถึงและ มีการดูแลบำรุงรักษาอย่าง ต่อเนื่อง	๑๐ ร้อยละของครัวเรือนมี ไฟฟ้าใช้	๘๐	๘๕	๘๐	๘๕	ปีละร้อยละ ๕	๙.ร้อยละของจุดเสี่ยงใน ถนนสายหลักที่มีไฟฟ้า สาธารณะอย่างทั่วถึงและ มีการดูแลบำรุงรักษาอย่าง ต่อเนื่อง	ร้อยละ ๘๕

ยุทธศาสตร์จังหวัด สรุทธิ์	ยุทธศาสตร์ อปท. ในเขตจังหวัด	ยุทธศาสตร์ อปท.	เป้าประสงค์	ตัวชี้วัด/ผลผลิตโครงการ	ค่าเป้าหมาย					ความก้าวหน้า ของเป้าหมาย	กลยุทธ์	ผลผลิต/ โครงการ
					๒๕๖๖	๒๕๖๗	๒๕๖๘	๒๕๖๙	๒๕๗๐			
การส่งเสริมและพัฒนา ศักยภาพการการค้า การ ลงทุน การบริการ และ เชื่อมโยงเศรษฐกิจ	ส่งเสริมและพัฒนา ศักยภาพการค้า การ ลงทุน การบริการ เชื่อมโยงเศรษฐกิจ	เพื่อการบริหาร จัดการน้ำอย่างเป็น ระบบ	เพียงพอต่อการอุปโภค บริโภคตลอดปี ประชาชนมีแหล่งน้ำให้ เพียงพอต่อการอุปโภค บริโภคตลอดปี	น้ำเพียงพอสำหรับอุปโภค บริโภคและเพื่อการเกษตร ๑๑.ร้อยละของครัวเรือนมี น้ำสะอาดเพียงพอตลอดปี	๘๕	๙๐	๙๐	๙๐	๙๐	ปีละร้อยละ ๕	๙.ก่อสร้างปรับปรุงและ พัฒนาระบบน้ำสะอาด	ร้อยละ ๙๐
		๕.การพัฒนาคนและ สังคมเพื่อยกระดับ คุณภาพชีวิตบน พื้นฐานความเสมอ ภาค	ประชาชนมีคุณภาพ ชีวิตที่ดี	๑๒.ตัวชี้วัดความจำเป็น พื้นฐานด้านสุขภาพดี บรรลุเป้าหมายทุกเกณฑ์ ๑๓.จำนวนผู้มาชุมชน ได้รับการพัฒนาเพื่อเพิ่ม ศักยภาพด้านสาธารณสุข ๑๔.จำนวนของผู้สูงอายุได้ เข้าร่วมกิจกรรม	๗	๗	๗	๗	๗	ปีละ ๗ ตัวชี้วัด	๑๑.ส่งเสริมและพัฒนา ด้านสาธารณสุข สุขภาพและอนามัย ๑๓.ส่งเสริม สนับสนุน สงเคราะห์ เด็ก สตรี ผู้สูงอายุ ผู้พิการ ผู้ติด เชื้อและผู้ด้อยโอกาส	๗ ตัวชี้วัด
ประเด็นการพัฒนาที่ ๕ การยกระดับคุณภาพ ชีวิตของประชาชน	ยุทธศาสตร์ที่ ๕ การ ยกระดับคุณภาพ ชีวิตของประชาชน	๖.การพัฒนา การศึกษาสู่สังคมแห่ง การเรียนรู้ตลอดชีวิต อย่างยั่งยืน	การจัดการศึกษา ระดับปฐมวัยได้ มาตรฐาน	๑๕.จำนวนของผู้ที่ เข้าร่วมกิจกรรม	๒๐	๒๐	๒๐	๒๐	๒๐	ปีละ ๒๐ คน	๑๑.ส่งเสริมระบบ สวัสดิการชุมชนและ ๑๓.สนับสนุนครอบครัว อบอุ่น	๑,๐๐๐ คน ๒,๐๐๐ คน ๘๐ คน
					๗.การพัฒนา ด้านการศึกษา	๑๖.จำนวนของ เด็กวัยเรียนที่ได้รับการ อบรมด้านคุณภาพชีวิต ๑๗.ร้อยละของประชาชน ที่มีระบบสวัสดิการอย่าง น้อย ๑ สวัสดิการ	๑๕๐	๑๕๐	๑๕๐	๑๕๐	๑๕๐	ปีละ ๑๕๐ คน
ประเด็นการพัฒนาที่ ๕ การยกระดับคุณภาพ ชีวิตของประชาชน	ยุทธศาสตร์ที่ ๕ การ ยกระดับคุณภาพชีวิต ของประชาชน	๖.การพัฒนา การศึกษาสู่สังคมแห่ง การเรียนรู้ตลอดชีวิต อย่างยั่งยืน	การจัดการศึกษา ระดับปฐมวัยได้ มาตรฐาน	๑๖.ร้อยละของ ประชากรที่ได้รับการ พัฒนาต่อยอด	๑๐๐	๑๐๐	๑๐๐	๑๐๐	๑๐๐	๑๐๐%	๑๔.พัฒนาบุคลากรด้าน การศึกษา	๑๐๐%
					๑๗.ร้อยละของ เด็กวัยเรียนที่ได้รับการ สนับสนุนอาหารกลางวัน และอาหารเสริม (นม)	๑๐๐	๑๐๐	๑๐๐	๑๐๐	๑๐๐	๑๐๐%	๑๕.พัฒนาและส่งเสริม การศึกษา
ประเด็นการพัฒนาที่ ๕ การ	ยุทธศาสตร์ที่ ๕ การ	๗.การพัฒนา ด้านการศึกษา	ประชาชนร่วม	๑๘.จำนวนของ เด็กวัยเรียนที่ได้รับการ พัฒนาต่อยอด	๑๐๐	๑๐๐	๑๐๐	๑๐๐	๑๐๐	ปีละ ๒ ศูนย์	๑๖.พัฒนาและปรับปรุง ศูนย์พัฒนาเด็กเล็ก	๖ ศูนย์
					๑๙.จำนวนของ เด็กวัยเรียนที่ได้รับการ พัฒนาต่อยอด	๑๐๐	๑๐๐	๑๐๐	๑๐๐	๑๐๐	๑๐๐%	๑๗.พัฒนาและปรับปรุง ศูนย์พัฒนาเด็กเล็ก

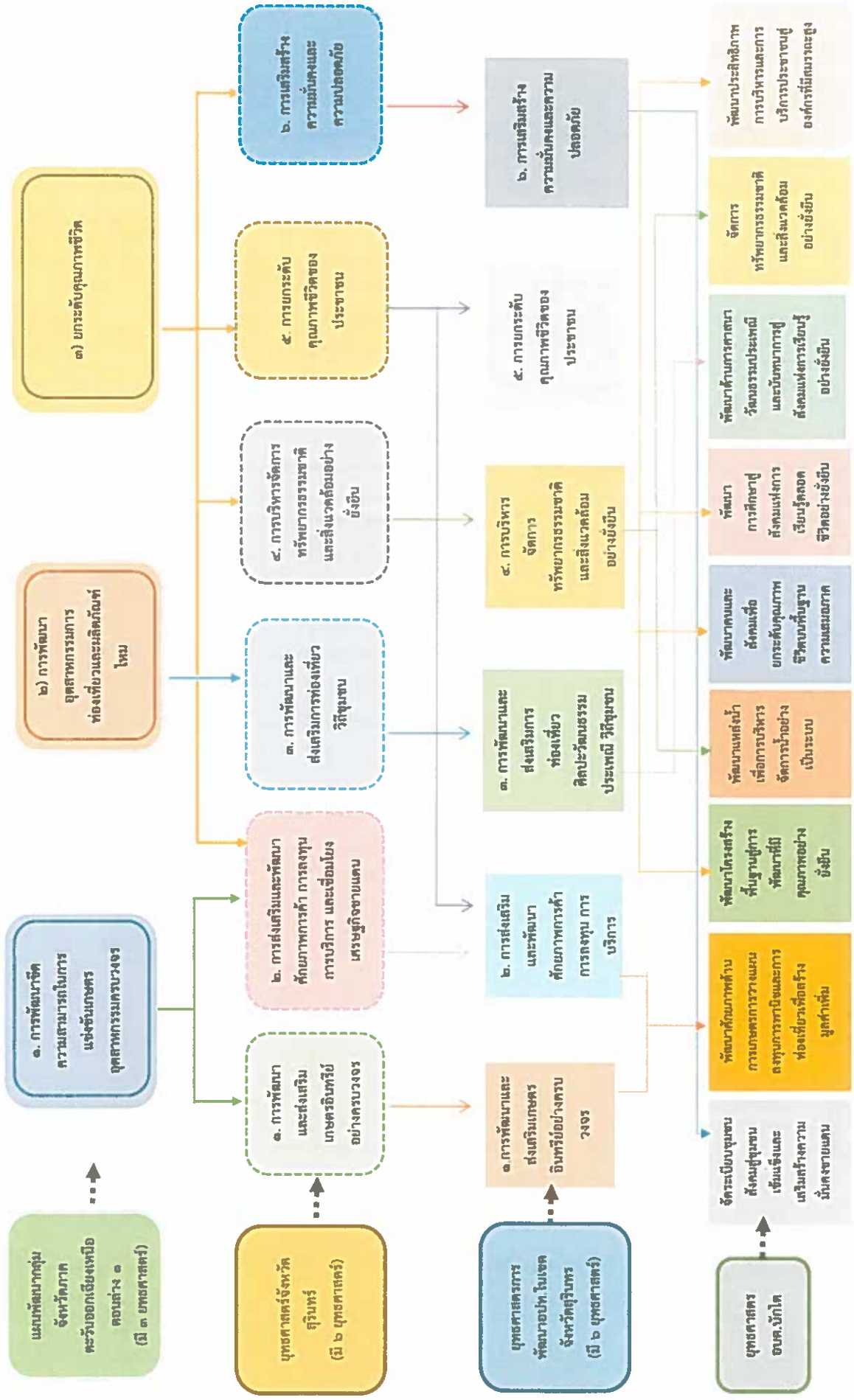
ยุทธศาสตร์จังหวัด คู่มือ	ยุทธศาสตร์ อปท. ในเขตจังหวัด	ยุทธศาสตร์ อปท. วัฒนธรรม พัฒนา และส่งเสริม ท่องเที่ยว วิถีชุมชน	ยุทธศาสตร์ อปท. วัฒนธรรม พัฒนา และส่งเสริม ท่องเที่ยว วิถีชุมชน	เป้าประสงค์	ตัวชี้วัด/ผลผลิตโครงการ	ค่าเป้าหมาย					ความก้าวหน้า ของเป้าหมาย	กลยุทธ์	ผลผลิต/ โครงการ
						๒๕๖๖	๒๕๖๗	๒๕๖๘	๒๕๖๙	๒๕๗๐			
การยกระดับคุณภาพ ชีวิตของประชาชน ประเด็นการ พัฒนาที่ ๓ การพัฒนา และส่งเสริม ท่องเที่ยว วิถีชุมชน	ยกระดับคุณภาพ ชีวิตของประชาชน ประเด็นการ พัฒนาที่ ๓ การพัฒนา และส่งเสริม ท่องเที่ยว วิถีชุมชน	ยุทธศาสตร์ที่ ๓ การ พัฒนา และส่งเสริม ท่องเที่ยว วิถีชุมชน	อปท. วัฒนธรรม พัฒนา และส่งเสริม ท่องเที่ยว วิถีชุมชน	อปท. วัฒนธรรม พัฒนา และส่งเสริม ท่องเที่ยว วิถีชุมชน	ร่วมอนุรักษ์ วัฒนธรรม ประเพณีและภูมิปัญญา ท้องถิ่น	๕๐๐	๕๐๐	๕๐๐	๕๐๐	๕๐๐	ปีละ ๕๐๐ คน	ด้านศาสนา วัฒนธรรม ประเพณีของท้องถิ่น	๒,๐๐๐ คน
						๕๐๐	๕๐๐	๕๐๐	๕๐๐	๕๐๐	ปีละ ๕๐๐ คน		
ประเด็นการพัฒนาที่ ๔ การบริหารจัดการ ทรัพยากรธรรมชาติ และสิ่งแวดล้อมอย่าง ยั่งยืน	ยุทธศาสตร์ที่ ๔ การ บริหารจัดการ ทรัพยากรธรรมชาติ และสิ่งแวดล้อมอย่าง ยั่งยืน	๘.การจัดการ ทรัพยากรธรรมชาติและ สิ่งแวดล้อม	๘.การจัดการ ทรัพยากรธรรมชาติและ สิ่งแวดล้อม	การอนุรักษ์ สิ่งแวดล้อมและการ จัดการทรัพยากร ธรรมชาติที่ดี	๒๓.จำนวนหมู่บ้านที่มีการ จัดการขยะโดยชุมชน	๕	๑๐	๑๕	๒๐	๒๐	ปีละ ๕ หมู่บ้าน	๑๙.จัดระบบอนุรักษ์ ป่าต้นน้ำ และป้องกัน ทรัพยากรธรรมชาติและ สิ่งแวดล้อม	๒๐ หมู่บ้าน
						๕	๑๕	๒๐	๒๐	๒๐	ปีละ ๕ กิจกรรม		
		๙.การพัฒนา ประสิทธิภาพการ บริการประชาชนสู่ องค์กรที่มีสมรรถนะ สูง	๙.การพัฒนา ประสิทธิภาพการ บริการประชาชนสู่ องค์กรที่มีสมรรถนะ สูง	การบริหารจัดการที่ดี ตามหลักธรรมาภิบาล	๒๔.จำนวนกิจกรรมที่ ดำเนินการอนุรักษ์ พื้นที่ และป้องกัน ทรัพยากรธรรมชาติ	๕	๕	๕	๕	๕	ปีละ ๕ กิจกรรม	๒๑.การรวมลือภูเขา ได้อ่อนและปรับตัวให้ พร้อมกับการ เปลี่ยนแปลงสภาพ ภูมิอากาศ	๕ กิจกรรม
						๕	๕	๕	๕	๕	ปีละ ๕ กิจกรรม		
					๒๖.ร้อยละของคะแนน การประเมินการปฏิบัติ ราชการประจำปี	๕๐	๕๐	๕๐	๕๐	๕๐	ร้อยละ ๕๐	๒๒.พัฒนากระบวนการ จัดการกำลังคนและ พัฒนาประสิทธิภาพ ของทรัพยากรบุคคล	ร้อยละ ๘๐
						๕๐	๕๐	๕๐	๕๐	๕๐	ร้อยละ ๕๐		
					๒๗.จำนวนงาน กิจกรรม โครงการที่เป็นนวัตกรรม ขององค์กร	๕	๕	๕	๕	๕	ปีละ ๕งาน/ กิจกรรม	๒๓.พัฒนาและปรับปรุง ระบบการบริการ ประชาชนและสังคม	๑๖ งาน/ กิจกรรม
						๕	๕	๕	๕	๕	ปีละ ๕งาน/ กิจกรรม		
					๒๘.ร้อยละของประชาชน ผู้รับบริการมีความพึง พอใจ	๗๐	๗๕	๘๐	๘๐	๘๐	เพิ่มขึ้นปีละ ๕%		ร้อยละ ๘๐
						๗๐	๗๕	๘๐	๘๐	๘๐	เพิ่มขึ้นปีละ ๕%		

ยุทธศาสตร์จังหวัด สุรินทร์	ยุทธศาสตร์ อปท. ในเขตจังหวัด	ยุทธศาสตร์ อปท.	เป้าประสงค์	ตัวชี้วัด/ผลผลิตโครงการ	ค่าเป้าหมาย				ความก้าวหน้า ของเป้าหมาย	กลยุทธ์	ผลผลิต/ โครงการ
					๒๕๖๖	๒๕๖๗	๒๕๖๘	๒๕๖๙			

โครงสร้างเชื่อมโยงแผนยุทธศาสตร์การพัฒนาระบบราชการส่วนต้นฉบับแก้ไข พ.ศ.๒๕๖๖ - ๒๕๗๐



โครงสร้างเชื่อมโยงแผนยุทธศาสตร์การพัฒนาระบบราชการส่วนต้นสังกัด พ.ศ. ๒๕๖๖ - ๒๕๗๐ (ต่อ)



๕. การวิเคราะห์เพื่อพัฒนาท้องถิ่น

๓.๑ การวิเคราะห์กรอบการจัดทำยุทธศาสตร์ขององค์กรปกครองส่วนท้องถิ่น

ในการจัดทำแผนพัฒนาท้องถิ่นขององค์การบริหารส่วนตำบลได้ใช้การวิเคราะห์ SWOT Analysis/Demand (Demand Analysis)/Global Demand และ Trend บัจฉัยและสถานการณ์การเปลี่ยนแปลงที่มีผลต่อการพัฒนา อย่างน้อยต้องประกอบด้วย การวิเคราะห์ศักยภาพด้านเศรษฐกิจ ด้านสังคม ด้านทรัพยากรธรรมชาติและสิ่งแวดล้อม ซึ่งมีรายละเอียดดังนี้

จุดแข็ง (S : Strength-s)

- ประชาชนมีความพร้อมจะมีส่วนร่วมในกระบวนการพัฒนาท้องถิ่น
- การจัดโครงสร้างภายในมีความเหมาะสมสอดคล้องกับภารกิจ
- เมืองค์การบริหารส่วนตำบลที่พร้อมจะให้บริการสาธารณะและแก้ไขปัญหาความเดือดร้อนของประชาชน
- มีการประสานร่วมมือกันระหว่างองค์การบริหารส่วนตำบลกับส่วนราชการต่าง ๆ
- ผู้นำชุมชนมีความเข้มแข็ง และมีศักยภาพในการพัฒนา
- ส่งเสริมการมีส่วนร่วมของประชาชนในรูปแบบประชาคม การประชุมวางแผนเตรียมงาน

จุดอ่อน (W : Weakness)

- กฎหมาย ระเบียบ ข้อบังคับที่เกี่ยวข้องกับการปฏิบัติงาน มีการแก้ไขเปลี่ยนแปลงอยู่ตลอดเวลาทำให้เจ้าหน้าที่ผู้ปฏิบัติสับสนขาดความชัดเจน
- องค์การบริหารส่วนตำบลมีงบประมาณจำกัด ทำให้การพัฒนาไม่เป็นไปตามแผนพัฒนาที่วางไว้
- การใช้ทรัพยากรธรรมชาติ และการทำลายสิ่งแวดล้อมเพิ่มขึ้นก่อให้เกิดปัญหามลพิษธรรมชาติ

โอกาส (O : Opportunity)

- จังหวัดสุรินทร์ หรือหน่วยงานที่เกี่ยวข้องสนับสนุนงบประมาณให้องค์การบริหารส่วนตำบล ดำเนินการตามแผนงานโครงการตามแนวทางยุทธศาสตร์การพัฒนาจังหวัด และแผนพัฒนาองค์การบริหารส่วนตำบล
- มีเส้นทางคมนาคมเชื่อมระหว่างจังหวัด สามารถรองรับการขยายตัวทางด้านเศรษฐกิจ
- นโยบายของรัฐบาลในการส่งเสริมการกระจายอำนาจการปกครองท้องถิ่น โดยการสร้างดุลยภาพระหว่างการกำกับดูแล และความเป็นอิสระของท้องถิ่นในการบริหารจัดการงบประมาณและบุคลากรของท้องถิ่น

อุปสรรค (T : Threat)

- ประชาชนขาดความรู้ ความเข้าใจ บทบาทหน้าที่ของตนเองกับงานของท้องถิ่น
- นโยบายรัฐบาลไม่สามารถถ่ายโอนงบประมาณมายัง องค์กรปกครองส่วนท้องถิ่น ตามพระราชบัญญัติกำหนดแผนและขั้นตอนการกระจายอำนาจให้แก่องค์กรปกครองส่วนท้องถิ่น พ.ศ.๒๕๕๒ ทำให้การพัฒนาท้องถิ่นบางเรื่องต้องชะงัก
- กฎหมาย ระเบียบ ข้อบังคับขาดความยืดหยุ่น หรือไม่เหมาะสมสอดคล้องกับภารกิจห้วงระยะเวลาในการจัดสรรและการเบิกจ่ายงบประมาณของรัฐบาลมีความไม่แน่นอน
- การดำเนินงานตามนโยบายต่าง ๆ ของรัฐบาลมีจำนวนเพิ่มมากขึ้น ความรับผิดชอบเพิ่มมากขึ้น ประกอบกับปัญหาในพื้นที่และความต้องการประชาชนมีมาก แต่ไม่สามารถปฏิบัติได้ครบถ้วน เนื่องจากจำกัดด้วยอำนาจหน้าที่และจำนวนงบประมาณที่มีจำกัด

๓.๒ การประเมินสถานการณ์สภาพแวดล้อมภายนอกที่เกี่ยวข้อง

ในการจัดทำแผนพัฒนาท้องถิ่น (พ.ศ.๒๕๖๖ - ๒๕๗๐) ขององค์การบริหารส่วนตำบลบักได นั้นได้ทำการประเมินสถานการณ์สภาพแวดล้อมภายนอกที่เกี่ยวข้อง ซึ่งมีรายละเอียดดังนี้

दान	สถานการณ์สภาพแวดล้อมภายนอกที่เกี่ยวข้อง	ข้อบ่งชี้และปริมาณของปัญหา/ความต้องการ	พื้นที่เป้าหมาย/กลุ่มเป้าหมาย	ความคาดหวังและแนวโนมนาคต
๑. โครงการสร้างพื้นฐาน	๑) ขาดแคลนแหล่งน้ำในการเกษตรและน้ำประปาสำหรับอุปโภคบริโภคยังไม่พอเพียงและยังไม่ได้มาตรฐาน	- แหล่งน้ำและน้ำประปาในการอุปโภค-บริโภค	- ในเขต อบต.	- ประชาชนมีแหล่งน้ำและมีน้ำประปาใช้อย่างพอเพียงมีคุณภาพตามมาตรฐานมากขึ้น
	๒) การขยายเขตไฟฟ้าและไฟฟ้าส่องสว่างทางและที่สาธารณะยังไม่สามารถดำเนินการครอบคลุมพื้นที่ได้ทั้งหมด	- การขยายเขตไฟฟ้า - การขยายเขตไฟฟ้าส่องสว่าง	- หมู่บ้านที่มีการขยาย - ทางและที่สาธารณะ ในเขต อบต.	- ทางและที่สาธารณะมีแสงสว่างเพียงพอประชาชนได้รับความสะดวกในการสัญจรไปมาและป้องกันการเกิดอาชญากรรมได้
	๓) หมู่บ้านขยายมากขึ้นระบบระบายน้ำยังไม่เพียงพอ	- ราง/ท่อระบายน้ำ	- พื้นที่ใน อบต.	- มีรางระบายน้ำสามารถระบายน้ำได้สะดวกไม่อุดตันไม่ส่งกลิ่นเหม็นก่อความรำคาญ
	๔) ถนนในตำบล ยังเป็นถนนดิน ถนนลูกรังและเป็นหลุมเป็นบ่อ	- ถนน	- ทางและที่สาธารณะ ในเขต อบต.	- มีถนนให้ประชาชนได้สัญจรไปมาสะดวก
	๕) ประชาชนต้องการเส้นทางในการสัญจรไปมาเพิ่มมากขึ้นและอบต.ไม่สามารถดำเนินการได้เนื่องจากงบประมาณมีไม่เพียงพอ	- เส้นทางคมนาคม	- เส้นทางคมนาคมที่เป็นสาธารณะและประชาชนมีความต้องการให้ดำเนินการ	- มีเส้นทางในการคมนาคมเพียงพอและประชาชนได้รับความสะดวกในการสัญจรไปมา
๒. ด้านงานส่งเสริมคุณภาพชีวิต	๑) มีการระบาดของโรคอุบัติใหม่ โรคระบาด โรคติดต่อ	- ด้านสาธารณสุข	- ในเขต อบต.	ในพื้นที่ไม่มีการระบาดของโรคอุบัติใหม่ โรคระบาด โรคติดต่อ
	๒) ประชาชนในพื้นที่ป่วยเป็นโรคเรื้อรังแนวโน้มที่เพิ่มขึ้น เช่น เบาหวาน ความดัน		- ประชาชนกลุ่มเสี่ยงและผู้ป่วย	
	๓) ปริมาณขยะและน้ำเสียเพิ่มมากขึ้น		- ในเขต อบต.	- ปริมาณขยะและน้ำเสียถูกกำจัดให้หมดด้วยวิธีการที่ถูกต้อง
	๔) ประชาชนบริโภคอาหารที่ปลอดภัย		- ประชาชนในเขต อบต.	- ประชาชนทราบและสามารถเลือก

दान	สถานการณ์ภาพแวดล้อม ภายนอกที่เกี่ยวข้อง	ข้อช่วยและปริมาณ ของปัญหา/ ความต้องการ	พื้นที่เป้าหมาย/ กลุ่มเป้าหมาย	ความคาดหวัง และ แนวโน้ม อนาคต
				บริโภคอาหารที่ ปลอดภัยได้ถูกต้อง
	๕) ประชาชนในพื้นที่บางราย มีที่อยู่อาศัยไม่มั่นคงแข็งแรง	- ที่อยู่อาศัย	- ประชาชนในพื้นที่ที่ ได้รับความเดือดร้อน เรื่องที่อยู่อาศัย	- ประชาชนใน พื้นที่ได้รับความ ช่วยเหลือ ซ่อมแซมที่อยู่ อาศัยให้มั่นคง แข็งแรง
	๖) มีการขยายตัวของ ประชากรเพิ่มมากขึ้นทำให้ เกิดการขยายตัวของอาคาร บ้านเรือนทำให้เกิดเป็นชุมชน แออัด	- ประชากร	- พื้นที่ในเขต อบต.	- ควบคุมการ ก่อสร้างอาคาร บ้านเรือนการ พิจารณาออก ใบอนุญาตเพื่อไม่ เกิดปัญหาจากการ ก่อสร้างอาคาร
	ประชาชนบางครัวเรือน บริโภค-บริโภคน้ำที่ยังไม่ สะอาดและมีสิ่งเจือปน เช่น จากน้ำฝน น้ำที่ไม่ได้คุณภาพ มีตะกอน	- การอุปโภคบริโภค	- ประชาชนในเขต อบต.	- ประชาชน บริโภคน้ำที่ สะอาดถูก สุขลักษณะ
	๑) การศึกษาสื่อการเรียนการ สอนยังไม่พอเพียง เด็ก นักเรียนไม่ได้รับการศึกษาต่อ ในระดับที่สูงกว่าชั้นพื้นฐาน และขาดงบประมาณใน การศึกษา ครอบครัวยากจน	- สังคมในชุมชน	- เด็กนักเรียนในเขต อบต.	- มีสื่อการเรียน การสอนที่พอเพียง เด็กนักเรียนได้รับ การศึกษาที่สูงขึ้น มีงบประมาณใน การศึกษาเล่าเรียน
	๒) เด็กและผู้สูงอายุบาง ครอบครัว ผู้สูงอายุอยู่ตาม ลำพัง และรับภาระในการดูแล เด็ก		- ผู้สูงอายุและเด็กใน เขต อบต.	- ผู้สูงอายุและเด็ก ได้รับการดูแลที่ดี
	๓) ผู้พิการไม่ได้รับความ ช่วยเหลือในดำรงชีวิต		- ผู้พิการในเขต อบต.	- ผู้พิการได้รับ ความช่วยเหลือใน การดำรง ชีวิตและ ทั่วถึง
	๔) เยาวชนและวัยรุ่นติดเกมส์ สิ่งลามก บุหรี่ เหล้า สาเสพติด และท้องก่อนวัยอันสมควร		- เยาวชนและวัยรุ่นใน เขต อบต.	- เยาวชนและ วัยรุ่นมีอนาคตที่ดี
	๕) ประชาชนกรอายุตั้งแต่ ๓๕ ขึ้นไป ไม่ได้ตรวจสุขภาพ ประจำปี จำนวน ๒๕๑ คน		- ประชาชนในเขต อบต. ที่อายุ ๓๕ ขึ้น ไป	- ประชาชนที่อายุ ๓๕ ขึ้นไปได้รับ การตรวจสุขภาพ ทุกคน
	๖) ประชากรที่สูบบุหรี่ จำนวน ๓๐๐ คน ดื่มสุรา จำนวน ๑๗๑		- ประชาชนที่สูบบุหรี่ และดื่มสุรา	- ประชาชนเลิก สูบบุหรี่และเลิก

ตาม	สถานการณ์ภาพแวดล้อมภายนอกที่เกี่ยวข้อง	ขอบข่ายและปริมาณของปัญหา/ความต้องการ	พื้นที่เป้าหมาย/กลุ่มเป้าหมาย	ความคาดหวังและ แนวโน้มอนาคต
	คน			ดีมีสุรา
๓. ด้านการวางแผนการส่งเสริมการลงทุนพาณิชย์กรรมและการท่องเที่ยว	๑) ประชาชนไม่มีการวางแผนในการดำเนินงาน	- การวางแผน	- ประชาชนในเขต อบต.	- ประชาชนสามารถวางแผนการดำเนินงานได้เอง
	๒) ขาดแหล่งเงินทุนในการทำกิจการและประกอบอาชีพ	- การลงทุน	- ประชาชนในเขต อบต.	- มีแหล่งเงินทุนในการทำกิจการและประกอบอาชีพ
	๓) ประชาชนขาดสถานที่จำหน่ายสินค้า	- การพาณิชย์กรรม	- ร้านค้าแผงลอย	- ร้านค้าแผงลอยมีสถานที่ในการขายจำหน่ายสินค้า
	๔) ผลผลิตทางการเกษตรราคาตกต่ำระยะทางในการขนส่งผลผลิตไกลจากแหล่งรับซื้อ		- เกษตรกรในพื้นที่	- ผลผลิตมีราคาสูงขึ้น
	๕) ค่าแรงต่ำค่าครองชีพสูงขาดแคลนการจ้างงาน		- ผู้ประกอบอาชีพรับจ้าง	- ค่าแรงสูงขึ้นเหมาะสมกับค่าครองชีพ มีการจ้างงานมากขึ้น
	๖) คริวเรือไม่มีรายได้เฉลี่ยต่อปีต่ำกว่า ๓๐,๐๐๐ บาท จำนวน ๔ คริวเรือ		- ประชาชนที่มีรายได้ต่ำกว่าเกณฑ์มาตรฐาน	- ไม่มีคริวที่ตกเกณฑ์มาตรฐานรายได้
	๗) ในเขต อบต. ไม่มีแหล่งท่องเที่ยวและกิจกรรมการท่องเที่ยว	- การท่องเที่ยว	- ในเขต อบต.	- มีแหล่งท่องเที่ยวในเขต อบต. และส่งเสริมกิจกรรมการท่องเที่ยวเพิ่มมากขึ้น
๔. ด้านการจัดระเบียบชุมชนและการรักษาความสงบเรียบร้อย	๑) การจราจรบนถนนมีเพิ่มมากขึ้นอาจทำให้เกิดอุบัติเหตุขึ้นได้	- การจราจร	ประชาชนที่สัญจรไปมาบนถนน	มีระบบควบคุมการจราจร เช่น ติดตั้งสัญญาณจราจรเพื่อเตือนให้ระมัดระวัง
	๒) มีการทำลายและลักขโมยทรัพย์สินของประชาชนและราชการ รวมทั้งเกิดการทะเลาะวิวาทกันในชุมชน	- การรักษาความปลอดภัยในชีวิตและทรัพย์สินของประชาชน	- ประชาชนและส่วนราชการ	- มีการป้องกันและรักษาความปลอดภัยในชีวิตและทรัพย์สินของประชาชนและส่วนราชการ เช่น การติดตั้งกล้องวงจรปิด การให้ผู้นำ อปพร. ควบคุมและระงับเหตุทะเลาะวิวาท
	๓) เป็นพื้นที่ที่มีดินเค็มและน้ำ	- ดินและน้ำใต้ดิน	- พื้นที่ในเขต อบต.	- ปัญหาเรื่องดิน

ตาม	สถานการณ์ภาพแวดล้อม ภายนอกที่เกี่ยวข้อง	ขอบข่ายและปริมาณ ของปัญหา/ ความต้องการ	พื้นที่เป้าหมาย/ กลุ่มเป้าหมาย	ความคาดหวัง และ แนวโน้ม อนาคต
	ได้ดินเป็นน้ำเค็มหรือมีรสกร่อย ไม่สามารถใช้ในการเกษตรและ อุปโภค-บริโภคได้			เค็มลดลง จัดหา แหล่งน้ำจากแหล่ง อื่นเพิ่มมากขึ้น
	๔) มีปัญหาเรื่องขยะและสัตว์ เลี้ยงเพิ่มมากขึ้นส่งกลิ่นเหม็น รำคาญ	- สิ่งแวดล้อม	- ผู้ประกอบการและ ชุมชนในเขตพื้นที่ อบต.	- ปัญหาขยะและ สัตว์เลี้ยงลดลง ประชาชนสามารถ กำจัดขยะและมูล สัตว์ได้โดยไม่ ส่งผลกระทบต่อ ชุมชน
๖. ด้านศิลปะ วัฒนธรรม จารีต ประเพณีและภูมิปัญญา ท้องถิ่น	๑) ศิลปะ วัฒนธรรม จารีต ประเพณีและภูมิปัญญา ท้องถิ่นถูกกลืนเลือนไปมาก	- ศิลปะ วัฒนธรรม จารีต ประเพณีและภูมิ ปัญญาท้องถิ่น ถูกกลืน เลือนไปมาก	- ประชาชนในเขตอบต.	- ยกย่อง เชิดชูคนดี หรือปราชญ์ ชาวบ้านในโอกาส ต่างๆ เพื่อเป็น ตัวอย่างแก่เยาวชน และประชาชน ศิลปะ วัฒนธรรม จารีต ประเพณีและ ภูมิปัญญาท้องถิ่น ไม่ถูกกลืนและคงอยู่ สืบไป

๖. นโยบายของนายกองค์การบริหารส่วนตำบลบักได

นายกองค์การบริหารส่วนตำบลบักได ได้กำหนดนโยบายในการบริหารงานและได้แถลงต่อสภาองค์การบริหารส่วนตำบล เมื่อวันที่ ๗ มกราคม ๒๕๖๕ ดังนี้

๑. นโยบายด้านสาธารณูปโภค สาธารณูปการ และโครงสร้างพื้นฐาน ได้แก่

- ๑.๑ ก่อสร้าง ประบปรัง บำรุงรักษาถนน สะพาน ท่อระบายน้ำ ร่องน้ำ และสวนสาธารณะให้ได้มาตรฐานและมีความสะดวกในการคมนาคมขนส่ง ให้ครอบคลุมและทั่วถึง
- ๑.๒ จัดให้มีและบำรุงรักษาไฟฟ้าหรือแสงสว่างให้ได้มาตรฐาน ครอบคลุมและทั่วถึง
- ๑.๓ สร้าง พัฒนาและปรับปรุงแหล่งน้ำเพื่ออุปโภค บริโภค และการเกษตร
- ๑.๔ สร้าง พัฒนาและปรับปรุงระบบประปาหมู่บ้านให้ได้มาตรฐานครอบคลุมทั่วถึง

๒. นโยบายด้านเศรษฐกิจ ท่องเที่ยว เกษตรกรรม ส่งเสริมอาชีพ และพัฒนาคุณภาพชีวิต ได้แก่

- ๒.๑ สนับสนุนศูนย์การเรียนรู้ ควบคู่อาชีพเกษตร ส่งเสริมการแปรรูป นำไปสู่ตลาดการค้าชุมชนและตลาดออนไลน์
- ๒.๒ จัดให้มีลานอเนกประสงค์และลานค้าชุมชน
- ๒.๓ บำรุง ส่งเสริมและสนับสนุนกิจกรรมการฝึกอบรมหรือการประกอบอาชีพเพื่อเพิ่มรายได้ ส่งเสริมและสนับสนุนการเกษตรอินทรีย์ การปศุสัตว์และการประมง
- ๒.๔ สร้าง ส่งเสริม สนับสนุนและพัฒนากลุ่มอาชีพ กลุ่มเกษตรกร เพื่อเพิ่มศักยภาพและลดต้นทุนในการจัดหาวัตถุดิบ การผลิต การสร้างมูลค่าเพิ่มจากผลผลิต การจัดการตลาดและการจำหน่ายสินค้า เพื่อเป็นการเพิ่มรายได้และพัฒนาคุณภาพชีวิตของประชาชนให้ดีขึ้นเน้นการบริหารจัดการใช้เทคโนโลยีและความคิดสร้างสรรค์
- ๒.๕ ส่งเสริมการท่องเที่ยวและจัดการท่องเที่ยวชุมชน
- ๒.๖ ส่งเสริม สนับสนุนให้มีการสร้างความมั่นคงด้านอาหารและระบบอาหารปลอดภัยในชุมชน

๓. นโยบายด้านพัฒนาคุณภาพชีวิต

- ๓.๑. ส่งเสริม สนับสนุน การสังคมสงเคราะห์ การสวัสดิการสังคมและพัฒนาคุณภาพ ชีวิตเด็ก เยาวชน ผู้สูงอายุ คนพิการ และผู้ด้อยโอกาส โดยบูรณาการร่วมกับหน่วยงานรัฐองค์กรปกครองส่วนท้องถิ่นอื่น ภาคเอกชนและภาคประชาชนที่เกี่ยวข้อง
- ๓.๒. ส่งเสริมโรงเรียนผู้สูงอายุ สนับสนุนการสร้างระบบการดูแลผู้สูงอายุเพื่อรองรับ สังคมผู้สูงอายุ ให้มีการแลกเปลี่ยน เรียนรู้ ภูมิปัญญาและผู้สูงอายุ เพื่อพัฒนา คุณภาพชีวิตและส่งเสริมอาชีพผู้สูงอายุ ชับเคลื่อนร่วมกับหน่วยงานรัฐ องค์กร ปกครองส่วนท้องถิ่นอื่นภาคเอกชนและภาคประชาชนที่เกี่ยวข้อง
- ๓.๓. ส่งเสริมและสนับสนุนการให้บริการสาธารณสุข สุขภาพ อนามัยและการป้องกัน และระงับโรคติดต่อและการบริหารจัดการกองทุนหลักประกันสุขภาพตำบลให้มี ประสิทธิภาพ
- ๓.๔. ส่งเสริม สนับสนุนและพัฒนาระบบสวัสดิการชุมชนทั้งในระดับกลุ่ม หมู่บ้าน และตำบล ที่เป็นความร่วมมือกับหน่วยงานรัฐ องค์กรปกครองส่วนท้องถิ่นอื่น ภาคเอกชนและภาคประชาชนที่เกี่ยวข้อง
- ๓.๕. ส่งเสริมและสนับสนุนการพัฒนากลุ่มสตรี

๔. นโยบายด้านการศึกษา กีฬาและนันทนาการ

- ๔.๑. จัดการศึกษาในระดับปฐมวัยเพื่อพัฒนาความพร้อมแก่เด็กปฐมวัยในศูนย์พัฒนา เด็กเล็ก ให้มีการพัฒนาทั้งด้านร่างกาย จิตใจ อารมณ์ สังคม สติปัญญาอย่างเหมาะสมตามวัยเต็มตามศักยภาพและให้ได้

คุณภาพและมาตรฐานตามมาตรฐานการ จัดการศึกษาและส่งเสริมและสนับสนุนการจัดการศึกษาขั้นพื้นฐานให้เด็กนักเรียนเป็นคนดี เป็นผู้สร้างประโยชน์ มีปัญญา มีความสุข มีคุณลักษณะอันพึงประสงค์ให้ สามารถอยู่ร่วมกับผู้อื่นในสังคมได้อย่างมีความสุข

๔.๒. ปรับปรุงสถานที่เรียนอุปกรณ์การเรียนการสอนสนามเด็กเล่นให้สะอาด เหมาะสม อาหารกลางวันให้เพียงพอ

๔.๓. ส่งเสริมสนับสนุนการพัฒนาบุคลากรทางการศึกษาเพื่อเด็กก่อนวัยเรียน

๔.๔. ส่งเสริมสนับสนุนแก่สถานศึกษาทุกระดับในตำบลบักได

๔.๕. ส่งเสริม สนับสนุนศูนย์ฝึกด้านการศึกษาและนันทนาการ

๔.๖. สนับสนุนกิจกรรมการแข่งขันกีฬาและนันทนาการในทุกระดับ ให้มีความสำคัญกับการออกกำลังกายและเพิ่มสุนทรียภาพเพื่อสุขภาพร่างกายที่ดีและจิตใจที่ดีกับประชาชนทุกเพศทุกวัย

๔.๗. สนับสนุนวัสดุอุปกรณ์การศึกษาและนันทนาการ ให้เยาวชนในการออกกำลังกายและมีกิจกรรมเพื่อสุขภาพเพิ่มมากขึ้น

๔.๘. สนับสนุน ส่งเสริม ปรับปรุงลานกิจกรรมของชุมชน

๕. นโยบายด้านการส่งเสริมการศาสนา ศิลปะวัฒนธรรมและภูมิปัญญา

๕.๑. ส่งเสริม สนับสนุน อนุรักษ์ สืบสาน วัฒนธรรม ประเพณีท้องถิ่นโดยให้ชุมชนมีส่วนร่วมในการอนุรักษ์ ฟื้นฟู พัฒนา การถ่ายทอด และจัดให้มีกิจกรรมการส่งเสริมการแลกเปลี่ยนเรียนรู้และการเผยแพร่

๕.๒. บำรุงรักษาศิลปะ จารีตประเพณี ภูมิปัญญาท้องถิ่นและวัฒนธรรมอันดีของท้องถิ่น

๕.๓. ส่งเสริมและสนับสนุนด้านการศาสนา วัฒนธรรมและภูมิปัญญาท้องถิ่น

๖. นโยบายด้านทรัพยากรธรรมชาติและสิ่งแวดล้อม

๖.๑. ส่งเสริมการปลูกป่าสามอย่างประโยชน์สี่อย่างและใช้ประโยชน์จากป่าปลูกของประชาชน สนับสนุนการปลูกป่าต้นน้ำ พัฒนาแหล่งน้ำเพื่อการเกษตร อุปโภคบริโภค และเพื่อเป็นแหล่งท่องเที่ยว

๖.๒. ส่งเสริมและสนับสนุนกิจกรรมที่สร้างความตระหนักและจิตสำนึกของประชาชน ในการดูแลและบำรุงรักษาทรัพยากรธรรมชาติและสิ่งแวดล้อม

๖.๓. จัดการ อนุรักษ์ บำบัด ฟื้นฟู ฝักระวังและป้องกันทรัพยากรธรรมชาติและ สิ่งแวดล้อม การร่วมลดปัญหาโลกร้อนและปรับตัวให้พร้อมกับการเปลี่ยนแปลง สภาพภูมิอากาศ

๖.๔. รักษาความสะอาดของถนนและที่สาธารณะ รวมทั้งสนับสนุนการจัดการขยะมูล ฝอย และสิ่งปฏิกูลโดยชุมชน

๖.๕. ส่งเสริม สนับสนุนและผลักดันให้มีการใช้พลังงานทางเลือกหรือพลังงานสะอาด เพื่อช่วยลดต้นทุนในการผลิตและส่งเสริมชุมชนให้ได้อย่างมีความยั่งยืน โดยการใช้ทรัพยากรที่มีในพื้นที่ไปจัดการพลังงานได้อย่างเหมาะสม ทั้งระดับครัวเรือน ระดับ กลุ่ม และระดับชุมชน

๗. นโยบายด้านการจัดระเบียบชุมชนและสังคม

๗.๑. การป้องกันและบรรเทาสาธารณภัยการรักษาความเป็นระเบียบเรียบร้อยของ บ้านเมือง การป้องกันและลดอุบัติเหตุให้เป็นชุมชนปลอดภัย

๗.๒. บูรณาการ การทำงานทุกภาคส่วน และส่งเสริม สนับสนุนและพัฒนาศักยภาพเพื่อยกระดับของอาสาสมัคร กู้ชีพกู้ภัย อาสาสมัครป้องกันภัยฝ่ายพลเรือน อาสาสมัครสาธารณสุขประจำหมู่บ้านและจิตอาสา ให้เป็นทุนทางสังคมในการ ช่วยเหลือดูแลหมู่บ้านและชุมชนในการป้องกันและบรรเทาสาธารณภัย ด้านส่งเสริม อาชีพ ด้านเศรษฐกิจ ด้านสาธารณสุข ด้านสังคม ด้านทรัพยากรและสิ่งแวดล้อม

๗.๓. พัฒนาและส่งเสริมความมั่นคงและความปลอดภัยในชีวิตและทรัพย์สิน

๗.๔. การคุ้มครอง ดูแลรักษาทรัพย์สินอันเป็นสาธารณสมบัติของแผ่นดิน

๗.๕. การผังเมืองและการควบคุมอาคารตามที่กฎหมายกำหนด

๘. นโยบายด้านการบริหารจัดการองค์กร

๘.๑. พัฒนาคุณภาพ ประสิทธิภาพ ประสิทธิผลและการเรียนรู้ของบุคลากรทั้งฝ่าย การเมืองและฝ่ายประจำให้มุ่งสู่องค์กรที่มีคุณภาพ มุ่งผลสัมฤทธิ์การปฏิบัติงาน ยึด ประชาชนเป็นศูนย์กลางในการให้บริการตามมาตรฐานในการประเมินการปฏิบัติงาน

๘.๒. พัฒนาและปรับปรุงการบริการประชาชน จัดให้มีอาคารสถานที่ เครื่องมือที่เพียงพอและทันสมัย เพื่อสร้างมาตรฐานการปฏิบัติงานให้มีความรวดเร็วและทันต่อการแก้ไขปัญหาและความต้องการของประชาชน ลดขั้นตอนการปฏิบัติงานที่ไม่จำเป็นและเพิ่มประสิทธิภาพการให้บริการประชาชน โดยมีจุดมุ่งหมายเพื่อให้ประชาชนเกิดความพึงพอใจสูงสุดกับการใช้บริการในทุกภาคส่วนขององค์การบริหาร ส่วนตำบล

๘.๓. บริหารงานแบบบูรณาการและส่งเสริมการมีส่วนร่วมของประชาชน โดยมียุทธศาสตร์ขององค์กรเป็นเป้าหมายและเชื่อมโยงการพัฒนาในทุกระดับ ทุกประเด็น ทุกภารกิจและทุกพื้นที่

๘.๔. การบริการประชาชนมุ่งเน้นการปรับสมดุลและพัฒนาระบบการบริหารจัดการองค์การบริหารส่วนตำบลให้เกิดประสิทธิภาพและประสิทธิผล ปรับวัฒนธรรมการทำงานขององค์กรให้มุ่งผลสัมฤทธิ์และประโยชน์ส่วนรวม มีความทันสมัยและพร้อมที่จะปรับตัวให้ทันต่อการเปลี่ยนแปลง นวัตกรรม เทคโนโลยีและระบบการทำงานที่เป็นดิจิทัลเข้ามาประยุกต์ใช้อย่างคุ้มค่า เพื่อให้การบริการประชาชนได้โดยง่าย สะดวก รวดเร็ว โปร่งใสและตรวจสอบได้

๙. นโยบายด้านบริหารจัดการสนับสนุนการปฏิบัติภารกิจของส่วนราชการ องค์กร ปกครองส่วนท้องถิ่นและองค์กรชุมชน

๙.๑. สร้างการมีส่วนร่วมกับองค์กรปกครองส่วนท้องถิ่นอื่นหรือหน่วยงานรัฐหรือ ภาคเอกชนหรือ องค์กรภาคประชาชนในการพัฒนาท้องถิ่น และสนับสนุนการพัฒนา จัดการตนเอง องค์กรชุมชนในหมู่บ้านให้เป็นชุมชนเข้มแข็ง มีความสามารถในการพึ่งตนเองและ

๙.๓. ประสานงานและให้ความร่วมมือในการปฏิบัติหน้าที่กับองค์กรปกครองส่วน

๙.๒. ปฏิบัติหน้าที่อื่นตามที่ทางราชการมอบหมาย ท้องถิ่นอื่นหรือหน่วยงานรัฐหรือภาคเอกชนหรือ องค์กรภาคประชาชน

องค์การบริหารส่วนตำบลบักได้อาจกำหนดยุทธศาสตร์การพัฒนาทั้ง ๔ ยุทธศาสตร์โดยน่านโยบายนายก องค์การบริหารส่วนตำบลบักได้อาจได้แถลงต่อสภาองค์การบริหารส่วนตำบล เมื่อวันที่ ๗ มกราคม ๒๕๖๕ มาสู่ การปฏิบัติให้เป็นรูปธรรมภายใต้หลักการบริหารกิจการบ้านเมืองที่ดี



ส่วนที่ ๓

การนำแผนพัฒนาท้องถิ่นไปสู่การปฏิบัติ

ส่วนที่ ๓ การนำแผนพัฒนาท้องถิ่นไปสู่การปฏิบัติ

๓.๑ ยุทธศาสตร์การพัฒนาท้องถิ่นและยุทธศาสตร์ระดับมหภาคเพื่อนำไปสู่การปฏิบัติ

ที่	ยุทธศาสตร์ชาติ ๒๐ ปี	แผนพัฒนาเศรษฐกิจและสังคมแห่งชาติ ฉบับที่ ๑๓	เป้าหมายการพัฒนาอย่างยั่งยืนSDGs	ยุทธศาสตร์จังหวัดสุรินทร์	ยุทธศาสตร์การพัฒนารวมขององค์กรปกครองส่วนท้องถิ่นในเขตจังหวัดสุรินทร์	ยุทธศาสตร์องค์การบริหารส่วนตำบลปักไถ่	กลยุทธ์	แผนงาน	หน่วยงานรับผิดชอบหลัก
๑	ยุทธศาสตร์ชาติด้านความมั่นคง	หมวดหมายที่ ๑ ไทยเป็นประเทศผู้นำด้านสินค้าเกษตรและเกษตรแปรรูปมูลค่าสูง	๑. ยุติความยากจนทุกรูปแบบในทุกที่ (End poverty in all its forms everywhere)	ยุทธศาสตร์ที่ ๑ เพิ่มศักยภาพภาคการเกษตรอย่างครบวงจร	ยุทธศาสตร์ที่ ๑ การพัฒนาและส่งเสริมเกษตรอินทรีย์อย่างครบวงจร	ยุทธศาสตร์ที่ ๑ ด้านการจัดระเบียบชุมชนสังคมสุขุมชนเข้มแข็งและเสริมสร้างควมมั่นคงหายแดน	๑. ก่อสร้าง ปรับปรุงบำรุงรักษาถนนสะพาน ทางเท้า ท่อระบายน้ำและป้ายประชาสัมพันธ์ให้อยู่ในสภาพดีและได้มาตรฐาน	๑. แผนงานบริหารงานทั่วไป	๑. สำนักปลัด
๒	ยุทธศาสตร์ชาติด้าน การสร้างความสามารถในการแข่งขัน	หมวดหมายที่ ๒ ไทยเป็นจุดหมายของการท่องเที่ยวที่เน้นคุณภาพและความยั่งยืน	๒. ยุติความหิวโหย บรรลุความมั่นคงทางอาหารและยกระดับโภชนาการ และส่งเสริมเกษตรกรรมที่ยั่งยืน (End hunger, achieve food security and improved nutrition and promote sustainable agriculture)	ยุทธศาสตร์ที่ ๒ ยกระดับความสามารถในการแข่งขันทางด้านการผลิตและบริการ	ยุทธศาสตร์ที่ ๒ การส่งเสริมและพัฒนาศักยภาพการค้าการลงทุน การบริการ	ยุทธศาสตร์ที่ ๒ การพัฒนาศักยภาพด้านการเกษตร การวางแผนการลงทุน การพาณิชย์ และการท่องเที่ยวเพื่อสร้างมูลค่าเพิ่ม	๒. ขยายเขตไฟฟ้า และติดตั้งไฟฟ้าสาธารณะให้ได้มาตรฐานทั่วถึง	๒. แผนงานการรักษาความสงบภายใน	๒. กองคลัง
๓	ยุทธศาสตร์ชาติด้าน การพัฒนาและเสริมสร้างศักยภาพทรัพยากรมนุษย์	หมวดหมายที่ ๓ ไทยเป็นฐานการผลิตที่ยานยนต์ไฟฟ้าที่สำคัญของโลก	๓. สร้างหลักประกันว่าคนมีชีวิตที่มีสุขภาพดีและส่งเสริมสวัสดิภาพสำหรับทุกคนในทุกวัย (Ensure healthy lives and promote well-being for all at all ages)	ยุทธศาสตร์ที่ ๓ การท่องเที่ยว กีฬา ศาสนาและวัฒนธรรม	ยุทธศาสตร์ที่ ๓ การพัฒนาและส่งเสริมการท่องเที่ยว ศิลปวัฒนธรรม ประเพณี วิถีชุมชน	ยุทธศาสตร์ที่ ๓ การพัฒนาโครงสร้างพื้นฐาน การสร้างทุนคุณภาพอย่างยั่งยืน	๓. ปรับปรุงพัฒนาแหล่งน้ำ	๓. แผนงานการศึกษา	๓. กองช่าง
๔	ยุทธศาสตร์ชาติด้าน การสร้างโอกาสและ	หมวดหมายที่ ๔ ไทยเป็นศูนย์กลางทาง	๔. สร้างหลักประกันว่าทุกคนมีการศึกษาที่มีคุณภาพอย่างครอบคลุมและเท่าเทียมและ	ยุทธศาสตร์ที่ ๔ การบริหารจัดการทรัพยากรธรรมชาติ	ยุทธศาสตร์ที่ ๔ การบริหารจัดการทรัพยากรธรรมชาติ	ยุทธศาสตร์ที่ ๔ การพัฒนาปรับปรุงและพัฒนาแหล่งน้ำเพื่อการสะอาด	๔. ก่อสร้างปรับปรุงและพัฒนาแหล่งน้ำ	๔. แผนงานสาธารณสุข	๔. กองการศึกษา

ที่	ยุทธศาสตร์ชาติ ๒๐ ปี	แผนพัฒนาเศรษฐกิจและสังคมแห่งชาติ ฉบับที่ ๑๓	เป้าหมายการพัฒนาอย่างยั่งยืนSDGs	ยุทธศาสตร์จังหวัดสุรินทร์	ยุทธศาสตร์การพัฒนารอง ส่วนท้องถิ่นในเขต จังหวัดสุรินทร์	ยุทธศาสตร์องค์การบริหารส่วนตำบลบักได	กลยุทธ์	แผนงาน	หน่วยงานรับผิดชอบหลัก
	ความเสมอภาคทางสังคม	การแพทย์และสุขภาพมูลค่าสูง	สนับสนุนโอกาสในการเรียนรู้ตลอดชีวิต (Ensure inclusive and equitable quality education and promote lifelong learning opportunities for all)	และสิ่งแวดลอมอย่างยั่งยืน	และสิ่งแวดลอมอย่างยั่งยืน	บริหารจัดการนำอย่างเป็นระบบ			ศาสนาและวัฒนธรรม
๕	ยุทธศาสตร์ชาติด้านการสร้างการเติบโตบนคุณภาพชีวิตที่เป็นมิตรกับสิ่งแวดล้อม	หมวดหมู่ที่ ๕ ไทย เป็นประตูสู่การค้า การลงทุนและยุทธศาสตร์ทางโลก จิสติกส์ที่สำคัญของภูมิภาค	๕. บรรลุความเสมอภาคระหว่างเพศและให้อำนาจของผู้หญิงและเด็กหญิงทุกคน (Achieve gender equality and empower all women and girls)	ยุทธศาสตร์ที่ ๕ การยกระดับคุณภาพชีวิตของประชาชน	ยุทธศาสตร์ที่ ๕ การยกระดับคุณภาพชีวิตของประชาชน	ยุทธศาสตร์ที่ ๕ การพัฒนาคนและสังคมเพื่อยกระดับคุณภาพชีวิตบนพื้นฐานความเสมอภาค	๕. ส่งเสริมและพัฒนาด้านสาธารณสุข สุภาพและอนามัย	๕. แผนงานสังคมสงเคราะห์	
๖	ยุทธศาสตร์ชาติด้านการปรับสมดุลและพัฒนาระบบการบริหารจัดการภาครัฐ	หมวดหมู่ที่ ๖ ไทย เป็นศูนย์กลางอุตสาหกรรมอิเล็กทรอนิกส์อัจฉริยะและอุตสาหกรรมดิจิทัลของอาเซียน	๖. สร้างหลักประกันเรื่องน้ำและการสุขาภิบาลให้มีการจัดการอย่างยั่งยืน และมีสภาพพร้อมใช้สำหรับทุกคน (Ensure availability and sustainable management of water and sanitation for all)	ยุทธศาสตร์ที่ ๖ การบริหารกิจการบ้านเมืองที่ดี	ยุทธศาสตร์ที่ ๖ การเสริมสร้างความมั่นคงและความปลอดภัย	ยุทธศาสตร์ที่ ๖ การพัฒนาด้านการศึกษาสู่สังคมแห่งการเรียนรู้ตลอดชีวิต	๖. ส่งเสริม สนับสนุน สงเคราะห์ เด็ก สตรี ผู้สูงอายุ ผู้พิการ ผู้ด้อยเชื้อและผู้ด้อยโอกาส	๖. แผนงานคนและชุมชน	
๗		หมวดหมู่ที่ ๗ ไทย มีวิสาหกิจขนาดกลางและขนาดย่อมที่เข้มแข็ง มีศักยภาพสูง และสามารถแข่งขันได้	๗. สร้างหลักประกันว่าทุกคนเข้าถึงพลังงานสมัยใหม่ในราคาที่จ่าย得起และยั่งยืน (Ensure access to affordable, reliable,			ยุทธศาสตร์ที่ ๗ การพัฒนาด้านการศึกษาวัฒนธรรม ประเพณีและนวัตกรรมสู่สังคมแห่งนวัตกรรมอย่างยั่งยืน	๗. พัฒนาและส่งเสริมความมั่นคงและความปลอดภัยในชีวิตและทรัพย์สิน	๗. แผนงานสร้าง ความเข้มแข็งของชุมชน	

ที่	ยุทธศาสตร์ชาติ ๒๐ ปี	แผนพัฒนาเศรษฐกิจ และสังคมแห่งชาติ ฉบับที่ ๑๓	เป้าหมายการพัฒนาอย่าง ยั่งยืนSDGs	ยุทธศาสตร์ จังหวัดสุรินทร์	ยุทธศาสตร์การพัฒนากอง ส่วนท้องถิ่นในเขต จังหวัดสุรินทร์	ยุทธศาสตร์องค์การ บริหารส่วนตำบลบักได	กลยุทธ์	แผนงาน	หน่วยงาน รับผิดชอบหลัก
๘		หมายความว่า ๘ ไทย มีพื้นที่และเมือง อัจฉริยะที่น่าอยู่ ปลดปล่อย เด็ดโตะ อย่างยั่งยืน	sustainable and modern energy for all ๘. ส่งเสริมการเติบโตทาง เศรษฐกิจที่ต่อเนื่อง ครอบคลุม และยั่งยืน การจ้างงานเต็มที่ และมีผลิตภาพ และการมีงานที่สมควร สำหรับทุกคน (Promote sustained, inclusive and sustainable economic growth, full and productive employment and decent work for all)			ยุทธศาสตร์ที่ ๘ การ พัฒนาด้านการจัดการ ทรัพยากรธรรมชาติและ สิ่งแวดล้อม	๘. ให้ความสำคัญและ ส่งเสริมความเข้มแข็ง ของชุมชน	๘. แผนงานการ ศาสนา วัฒนธรรม และนันทนาการ	-
๙		หมายความว่า ๙ ไทย มีความยากจนขำร่น ลดลง และมีความ คุ้มครองทางสังคมที่ เพียงพอเหมาะสม	๙. สร้างโครงสร้างพื้นฐานที่มี ความทนทาน ส่งเสริมการ พัฒนาอุตสาหกรรมที่ ครอบคลุมและยั่งยืน และ ส่งเสริมนวัตกรรม (Build resilient infrastructure, promote inclusive and sustainable industrialization and foster innovation)			ยุทธศาสตร์ที่ ๙ การ พัฒนาประสิทธิภาพการ บริหารและบริการ ประชาชนผู้องค์กรที่มี สมรรถนะสูง	๙. ส่งเสริมและ สนับสนุนการเกษตร อื่นๆ	๙. แผนงานการ พาณิชย์	-
๑๐		หมายความว่า ๑๐ ไทยมีเศรษฐกิจ หมุนเวียนและสังคม คาร์บอนต่ำ	๑๐ ลดความไม่เสมอภาค ภายในและระหว่างประเทศ (Reduce inequality)				๑๐. ส่งเสริมและ สนับสนุนด้านการปศุ สัตว์และการประมง	๑๐. แผนงาน การเกษตร	-

ที่	ยุทธศาสตร์ชาติ ๒๐ ปี	แผนพัฒนาเศรษฐกิจและสังคมแห่งชาติ ฉบับที่ ๑๓	เป้าหมายการพัฒนาอย่างยั่งยืนSDGs	ยุทธศาสตร์จังหวัดสุรินทร์	ยุทธศาสตร์การพัฒนากองทุนท้องถิ่นในเขตจังหวัดสุรินทร์	ยุทธศาสตร์องค์การบริหารส่วนตำบลบักได	กลยุทธ์	แผนงาน	หน่วยงานรับผิดชอบหลัก
๑๑	-	หมุดหมายที่ ๑๑ ไทยสามารถลดความเสี่ยงและผลกระทบจากภัยธรรมชาติและการเปลี่ยนแปลงสภาพภูมิอากาศ	within and among countries) ๑๑. ทำให้เมืองและการตั้งถิ่นฐานของมนุษย์มีความปลอดภัย ทิวทัศน์ พร้อมรับการเปลี่ยนแปลงและยั่งยืน (Make cities and human settlements inclusive, safe, resilient and sustainable)	-	-	-	๑๑. พัฒนาเสริมสร้างและส่งเสริมอาชีพเพื่อเพิ่มรายได้	๑๑. แผนงานงบประมาณ	-
๑๒	-	หมุดหมายที่ ๑๒ ไทยมีกำลังคนสมรรถนะสูง มุ่งเรียนรู้อย่างต่อเนื่อง ตอบโจทย์การพัฒนาระบบนิเวศ	๑๒. สร้างหลักประกันให้มีแบบแผนการผลิตและการบริโภคที่ยั่งยืน (Ensure sustainable consumption and production patterns)	-	-	-	๑๒. ส่งเสริมด้านการตลาดและการท่องเที่ยว	-	-
๑๓	-	หมุดหมายที่ ๑๓ ไทยมีภาครัฐที่ทันสมัย มีประสิทธิภาพ และตอบโจทย์ประชาชน	๑๓. ปฏิบัติการอย่างเร่งด่วนเพื่อต่อสู้กับการเปลี่ยนแปลงสภาพภูมิอากาศและผลกระทบที่เกิดขึ้น (Take urgent action to combat climate change and its impacts)	-	-	-	๑๓. พัฒนาและส่งเสริมการศึกษา	-	-
๑๔	-	-	๑๔. อนุรักษ์และใช้ประโยชน์จากมหาสมุทร ทะเลและทรัพยากรทางทะเลและทรัพยากรทางบกอย่าง	-	-	-	๑๔. พัฒนาศักยภาพด้านการศึกษา	-	-

ที่	ยุทธศาสตร์ชาติ ๒๐ ปี	แผนพัฒนาเศรษฐกิจและสังคมแห่งชาติ ฉบับที่ ๑๓	เป้าหมายการพัฒนาอย่างยั่งยืนSDGs	ยุทธศาสตร์จังหวัดสุรินทร์	ยุทธศาสตร์การพัฒนากองบังคับการป้องกันและปราบปรามจังหวัดสุรินทร์	ยุทธศาสตร์รองศาการบริหารส่วนตำบลบักได	กลยุทธ์	แผนงาน	หน่วยงานรับผิดชอบหลัก
๑๕			<p>ยั่งยืนเพื่อการพัฒนายั่งยืน (Conserve and sustainably use the oceans, seas and marine resources for sustainable development)</p> <p>๑๕. ปกป้อง ป่าชุมชนและสนับสนุนการใช้ระบบนิเวศบนบกอย่างยั่งยืน จัดการป่าไม้อย่างยั่งยืน ต่อสู่การกลายสภาพเป็นทะเลทราย หยุดการเสื่อมโทรมของที่ดินและฟื้นฟูสภาพกลับมาใหม่ และหยุดการสูญเสียความหลากหลายทางชีวภาพ (Protect, restore and promote sustainable use of terrestrial ecosystems, sustainably manage forests, combat desertification, and halt and reverse land degradation and halt biodiversity loss)</p>				๑๕. พัฒนาและปรับปรุงศูนย์พัฒนาเด็กเล็ก		
๑๖			<p>๑๖. ส่งเสริมสังคมที่สงบสุขและครอบคลุม เพื่อการพัฒนายั่งยืน ให้ทุกคนเข้าถึง</p>				๑๖. ส่งเสริมทะนุบำรุงด้าน		

ที่	ยุทธศาสตร์ชาติ ๒๐ ปี	แผนพัฒนาเศรษฐกิจ และสังคมแห่งชาติ ฉบับที่ ๑๓	เป้าหมายการพัฒนาอย่าง ยั่งยืนSDGs	ยุทธศาสตร์ จังหวัดสุรินทร์	ยุทธศาสตร์การพัฒนา ขององค์กรปกครอง ส่วนท้องถิ่นในเขต จังหวัดสุรินทร์	ยุทธศาสตร์องค์การ บริหารส่วนตำบลบักได	กลยุทธ์	แผนงาน	หน่วยงาน รับผิดชอบหลัก
๑๗	-	-	<p>ความยุติธรรม และสร้างสถาบันที่มีประสิทธิภาพและครอบคลุมในทุกระดับ (Promote peaceful and inclusive societies for sustainable development, provide access to justice for all and build effective, accountable and inclusive institutions at all levels)</p> <p>๑๗. เสริมความเข้มแข็งให้แก่กลไกการดำเนินงานและฟื้นฟูสภาพพื้นฐานความร่วมมือระดับ โลกสำหรับการพัฒนาที่ยั่งยืน (Strengthen the means of implementation and revitalize the Global Partnership for Sustainable Development)</p>	-	-	-	<p>๑๗. ส่งเสริมสวัสดิการ การกีฬาและ นันทนาการ</p>	-	-
	-	-	-	-	-	-	๑๘. สร้างจิตสำนึก และความตระหนัก ในการจัดการ	-	-

ที่	ยุทธศาสตร์ชาติ ๒๐ ปี	แผนพัฒนาเศรษฐกิจและสังคมแห่งชาติ ฉบับที่ ๑๓	เป้าหมายการพัฒนาอย่างยั่งยืนSDGs	ยุทธศาสตร์จังหวัดสุรินทร์	ยุทธศาสตร์การพัฒนาระบบโครงสร้างพื้นฐานของจังหวัดสุรินทร์	ยุทธศาสตร์องค์กรปกครองส่วนท้องถิ่นในเขตจังหวัดสุรินทร์	ยุทธศาสตร์องค์กรการบริหารส่วนตำบลบักได	กลยุทธ์	แผนงาน	หน่วยงานรับผิดชอบหลัก
								ทรัพยากรธรรมชาติและสิ่งแวดล้อม ๑๙. บำบัดฟื้นฟูสิ่งแวดล้อม ส่งเสริมและป้องกันทรัพยากรธรรมชาติและสิ่งแวดล้อม ๒๐. ส่งเสริมการใช้พลังงานทดแทน ๒๑. พัฒนาคูณภาพชีวิตและประสิทธิภาพของบุคลากร ๒๒. พัฒนาและปรับปรุงการบริการประชาชนและสังคม		
รวม	๖	๑๓	๑๗	๖	๖	๙	๑๑	๑๔		

ยุทธศาสตร์ กลยุทธ์ แผนงาน	ปี ๒๕๖๖		ปี ๒๕๖๗		ปี ๒๕๖๘		ปี ๒๕๖๙		ปี ๒๕๗๐		รวม ๕ ปี		
	จำนวน โครงการ	งบประมาณ (บาท)	จำนวน โครงการ	งบประมาณ (บาท)	จำนวน โครงการ	งบประมาณ (บาท)	จำนวน โครงการ	งบประมาณ (บาท)	จำนวน โครงการ	งบประมาณ (บาท)	จำนวน โครงการ	งบประมาณ (บาท)	จำนวน โครงการ
(๑) แผนงาน	-	-	-	-	-	-	-	-	-	-	-	-	-
รวม	-	-	-	-	-	-	-	-	-	-	-	-	-
๓. ยุทธศาสตร์การพัฒนาโครงสร้างพื้นฐานสู่การพัฒนาที่ได้มาตรฐานและทั่วถึง													
๓.๑ กลยุทธ์ก่อสร้าง ปรับปรุงบำรุงรักษาถนน สะพาน ทางเท้า ท่อระบายน้ำและป้ายประชาสัมพันธ์ให้อยู่ในสภาพดีและได้มาตรฐานทั่วถึง													
(๑) แผนงานเคหะและชุมชน	-	-	-	-	-	-	-	-	-	-	-	-	-
(๒) แผนงานอุตสาหกรรมและการโยธา	-	-	๑๗	๕,๕๘๑,๓๐๐	-	-	-	-	-	-	-	๑๗	๕,๕๘๑,๓๐๐
๓.๒ กลยุทธ์ขยายเขตไฟฟ้าและติดตั้งไฟฟ้าสาธารณะให้ได้มาตรฐานทั่วถึง													
(๑) แผนงาน	-	-	-	-	-	-	-	-	-	-	-	-	-
รวม	-	-	๑๗	๕,๕๘๑,๓๐๐	-	-	-	-	-	-	-	๑๗	๕,๕๘๑,๓๐๐
๔. ยุทธศาสตร์การพัฒนาแหล่งน้ำเพื่อการบริหารจัดการน้ำอย่างเป็นระบบ													
๔.๑ กลยุทธ์ปรับปรุงพัฒนาแหล่งน้ำ													
(๑) แผนงานการเกษตร	-	-	๑	๒๒๖,๗๐๐	-	-	-	-	-	-	-	๑	๒๒๖,๗๐๐
๔.๒ กลยุทธ์ก่อสร้างปรับปรุงและพัฒนาระบบน้ำสะอาด													
(๑) แผนงานอุตสาหกรรมและการโยธา	-	-	-	-	๑	๑,๓๗๑,๐๐๐	-	-	-	-	-	๑	๑,๓๗๑,๐๐๐
รวม	-	-	๑	๒๒๖,๗๐๐	๑	๑,๓๗๑,๐๐๐	-	-	-	-	-	๒	๑,๕๙๗,๗๐๐

ยุทธศาสตร์ กลยุทธ์ แผนงาน	ปี ๒๕๖๖		ปี ๒๕๖๗		ปี ๒๕๖๘		ปี ๒๕๖๙		ปี ๒๕๗๐		รวม ๕ ปี	
	จำนวน โครงการ	งบประมาณ (บาท)	จำนวน โครงการ	งบประมาณ (บาท)	จำนวน โครงการ	งบประมาณ (บาท)	จำนวน โครงการ	งบประมาณ (บาท)	จำนวน โครงการ	งบประมาณ (บาท)	จำนวน โครงการ	งบประมาณ (บาท)
๕. ยุทธศาสตร์การพัฒนา พัฒนาคนและสังคมเพื่อยกระดับ คุณภาพชีวิตบนพื้นฐานความ เสมอภาค	-	-	-	-	-	-	-	-	-	-	-	-
๕.๑ กลยุทธ์ส่งเสริมและพัฒนา ด้านสาธารณสุข สุขภาพและ อนามัย (๑) แผนงาน	-	-	-	-	-	-	-	-	-	-	-	-
๕.๒ กลยุทธ์ส่งเสริมสนับสนุน สงเคราะห์เด็ก สตรี ผู้สูงอายุ ผู้ พิการ ผู้ติดเชื้อและผู้ด้อยโอกาส (๑) แผนงาน	-	-	-	-	-	-	-	-	-	-	-	-
๕.๓ กลยุทธ์ส่งเสริมระบบ สวัสดิการชุมชนและสนับสนุน ครอบครัวอบอุ่น (๑) แผนงาน	-	-	-	-	-	-	-	-	-	-	-	-
รวม	-	-	-	-	-	-	-	-	-	-	-	-
๖. ยุทธศาสตร์การพัฒนา การศึกษาสู่สังคมแห่งการเรียนรู้ ตลอดชีวิตอย่างยั่งยืน	-	-	-	-	-	-	-	-	-	-	-	-
๖.๑ กลยุทธ์พัฒนาบุคลากรด้าน การศึกษา (๑) แผนงาน	-	-	-	-	-	-	-	-	-	-	-	-
๖.๒ กลยุทธ์พัฒนาและส่งเสริม การศึกษา (๑) แผนงานการศึกษา	-	-	๑	๔๐,๐๐๐	๑	๔๐,๐๐๐	๑	๔๐,๐๐๐	๑	๔๐,๐๐๐	๔	๑๖๐,๐๐๐

ยุทธศาสตร์ กลยุทธ์ แผนงาน	ปี ๒๕๖๖		ปี ๒๕๖๗		ปี ๒๕๖๘		ปี ๒๕๖๙		ปี ๒๕๗๐		รวม ๕ ปี		
	จำนวน โครงการ	งบประมาณ (บาท)	จำนวน โครงการ	งบประมาณ (บาท)	จำนวน โครงการ	งบประมาณ (บาท)	จำนวน โครงการ	งบประมาณ (บาท)	จำนวน โครงการ	งบประมาณ (บาท)	จำนวน โครงการ	งบประมาณ (บาท)	รวม ๕ ปี
๘.๑ กลยุทธ์จัดระบบอนุรักษ์ บำบัด ฟื้นฟู ฝักระวังและป้องกัน ทรัพยากรธรรมชาติและสิ่งแวดล้อม (๑) แผนงานเกษตรและชุมชน	-	-	๑	๓๐๐,๐๐๐	๑	๑๐๐,๐๐๐	๑	๑๐๐,๐๐๐	๑	๑๐๐,๐๐๐	๔	๖๐๐,๐๐๐	
๘.๒ กลยุทธ์ส่งเสริมพัฒนาการใช้ พลังงานที่เป็นมิตรกับสิ่งแวดล้อม (๑) แผนงาน	-	-	-	-	-	-	-	-	-	-	-	-	
๘.๓ การร่วมลดปัญหาโลกร้อน และปรับตัวให้พร้อมกับการ เปลี่ยนแปลงสภาพภูมิอากาศ (๑) แผนงาน	-	-	-	-	-	-	-	-	-	-	-	-	
รวม	-	-	๑	๓๐๐,๐๐๐	๑	๑๐๐,๐๐๐	๑	๑๐๐,๐๐๐	๑	๑๐๐,๐๐๐	๔	๖๐๐,๐๐๐	
๙. ยุทธศาสตร์การพัฒนา ประสิทธิภาพการบริหารและการ บริการประชาชนสู่องค์กรที่ สมรรถนะสูง													
๙.๑ กลยุทธ์พัฒนาระบบ บริหารจัดการกำลังคนและพัฒนา ประสิทธิภาพของทรัพยากรบุคคล (๑) แผนงานบริหารงานทั่วไป	-	-	๓	๒๔๐,๐๐๐	๓	๒๔๐,๐๐๐	๓	๒๔๐,๐๐๐	๓	๒๔๐,๐๐๐	๑๒	๙๖๐,๐๐๐	
๙.๒ กลยุทธ์การพัฒนาและ ปรับปรุงระบบบริการประชาชน และสังคม (๑) แผนงานบริหารงานทั่วไป	-	-	๑	๕๐,๐๐๐	๑	๕๐,๐๐๐	๑	๕๐,๐๐๐	๑	๕๐,๐๐๐	๔	๒๐๐,๐๐๐	
รวม	-	-	๔	๒๙๐,๐๐๐	๔	๓๒๐,๐๐๐	๔	๓๒๐,๐๐๐	๔	๓๒๐,๐๐๐	๑๖	๑,๒๕๐,๐๐๐	
รวมทั้งสิ้น	-	-	๓๑	๕๙๔,๙๙๒,๐๐๐	๓๑	๓๙,๐๐๒,๐๐๐	๑๑	๕๐,๓๑๓,๐๐๐	๑๐	๕๖๐,๐๐๐	๕๘	๑,๔๕๔,๖๖๗,๐๐๐	

หมู่บ้าน ชุมชน	ปี ๒๕๖๖		ปี ๒๕๖๗		ปี ๒๕๖๘		ปี ๒๕๖๙		ปี ๒๕๗๐		จำนวน โครงการ	งบประมาณ (บาท)
	จำนวน โครงการ	งบประมาณ (บาท)	จำนวน โครงการ	งบประมาณ (บาท)	จำนวน โครงการ	งบประมาณ (บาท)	จำนวน โครงการ	งบประมาณ (บาท)	จำนวน โครงการ	งบประมาณ (บาท)		
หมู่ที่ ๑๓ บ้านนาพูน	-	-	-	-	-	-	-	-	-	-	-	-
รวม	-	-	-	-	-	-	-	-	-	-	-	-
หมู่ที่ ๑๔ บ้านหนองตา เลียบ	-	-	๑	๒๐๘,๕๐๐	-	-	-	-	-	-	๑	๒๐๘,๕๐๐
รวม	-	-	๑	๒๐๘,๕๐๐	-	-	-	-	-	-	๑	๒๐๘,๕๐๐
หมู่ที่ ๑๕ บ้านหนองนาง	-	-	๑	๔๙๙,๗๐๐	-	-	-	-	-	-	๑	๔๙๙,๗๐๐
รวม	-	-	๑	๔๙๙,๗๐๐	-	-	-	-	-	-	๑	๔๙๙,๗๐๐
หมู่ที่ ๑๖ บ้านไทยสันติสุข	-	-	๓	๑,๓๗๑,๑๐๐	-	-	-	-	-	-	๓	๑,๓๗๑,๑๐๐
รวม	-	-	๓	๑,๓๗๑,๑๐๐	-	-	-	-	-	-	๓	๑,๓๗๑,๑๐๐
หมู่ที่ ๑๗ บ้านไทยนิยม	-	-	๒	๗๐๒,๒๐๐	-	-	-	-	-	-	๒	๗๐๒,๒๐๐
รวม	-	-	๒	๗๐๒,๒๐๐	-	-	-	-	-	-	๒	๗๐๒,๒๐๐
หมู่ที่ ๑๘ บ้านพนมดงรัก	-	-	-	-	-	-	-	-	-	-	-	-
รวม	-	-	-	-	-	-	-	-	-	-	-	-
หมู่ที่ ๑๙ บ้านเขาไต่	-	-	-	-	-	-	-	-	-	-	-	-
รวม	-	-	-	-	-	-	-	-	-	-	-	-
หมู่ที่ ๒๐ บ้านอัมปิต	-	-	-	-	-	-	-	-	-	-	-	-
รวม	-	-	-	-	-	-	-	-	-	-	-	-
รวมทั้งสิ้น	-	-	๒๑	๗,๓๘๗,๔๐๐	-	-	-	-	-	-	๒๑	๗,๓๘๗,๔๐๐

รายละเอียดโครงการพัฒนา

แผนพัฒนาท้องถิ่น (พ.ศ.๒๕๖๖ - ๒๕๗๐) เพิ่มเติม ครั้งที่ ๑/๒๕๖๖
องค์การบริหารส่วนตำบลบักได อำเภอพนมดงรัก จังหวัดสุรินทร์

- ก. ยุทธศาสตร์ชาติ ๒๐ ปี (พ.ศ.๒๕๖๑-๒๕๘๐) ยุทธศาสตร์ที่ ๒ ด้านการสร้างความสามารถในการแข่งขัน
 - ข. แผนพัฒนาเศรษฐกิจและสังคมแห่งชาติ ฉบับที่ ๑๓ หมายเหตุที่ ๓ ไทยเป็นฐานการผลิตยานยนต์ไฟฟ้าที่สำคัญของโลก หมายเหตุที่ ๕ ไทยเป็นประตูการค้าการลงทุนและยุทธศาสตร์ทางโลจิสติกส์ที่สำคัญของภูมิภาค
 - ค. Sustainable Development Goals: SDGs เป้าหมายที่ ๖ สร้างพลังน้ำสะอาดอย่างยั่งยืน และมีการบริหารจัดการที่ยั่งยืน
 - เป้าหมายที่ ๗ สร้างหลักประกันว่าทุกคนเข้าถึงพลังงานสมัยใหม่ในราคาที่จ่ายได้ และยั่งยืน
 - ก. ยุทธศาสตร์จังหวัดสุรินทร์ ยุทธศาสตร์ที่ ๑ ด้านการพัฒนาภาคการเกษตรเพื่อสร้างมูลค่าเพิ่มและยุทธศาสตร์ที่ ๒. ด้านการพัฒนาความสามารถในการแข่งขันทางเศรษฐกิจ การค้า การลงทุน และการท่องเที่ยว
 - ข. ยุทธศาสตร์การพัฒนาองค์กรปกครองส่วนท้องถิ่นในเขตจังหวัดสุรินทร์ ยุทธศาสตร์ที่ ๑ ด้านการพัฒนาศักยภาพการเกษตรและอุตสาหกรรมเกษตรเพื่อสร้างมูลค่าเพิ่มและยุทธศาสตร์ที่ ๒. ด้านการพัฒนามูลค่าเพิ่มและยุทธศาสตร์ที่ ๒. ด้านการพัฒนาฐานเศรษฐกิจ การค้า การลงทุน และการท่องเที่ยว
 - ๓. ยุทธศาสตร์การพัฒนาโครงสร้างพื้นฐานสู่การพัฒนาที่มีคุณภาพอย่างยั่งยืน
- ๓.๑ กลยุทธ์ก่อสร้าง ปรับปรุง บำรุงรักษาถนน สะพาน ทางเท้า ท่อระบายน้ำและป้ายประชาสัมพันธ์ให้อยู่ในสภาพดีและได้มาตรฐานทั่วถึง
- (๑) แผนงานอุตสาหกรรมและการโยธา : งานก่อสร้าง (ด้านการเศรษฐกิจ)

๑) ประเภทถนน

ที่	โครงการ	วัตถุประสงค์	เป้าหมาย (ผลผลิตของโครงการ)	งบประมาณ					ตัวชี้วัด (KPI)	ผลที่คาดว่าจะได้รับ	หน่วยงานรับผิดชอบหลัก	
				๒๕๖๖ (บาท)	๒๕๖๗ (บาท)	๒๕๖๘ (บาท)	๒๕๖๙ (บาท)	๒๕๗๐ (บาท)				
๑	โครงการก่อสร้างถนนดินลูกรังภายในบ้านท่าสว่าง หมู่ที่ ๒ (นำมาจากแผนพัฒนาหมู่บ้าน ม.๒)	เพื่อให้ประชาชนได้รับบริการพื้นฐานด้านถนนที่ได้มาตรฐานทั่วถึงและสามารถแก้ไขปัญหาความเดือดร้อนของประชาชนในการสัญจรไปมา	ขนาดผิวจราจร กว้าง ๕ เมตร ยาว ๑.๕๐๐ เมตร ทน ๐.๑๐ เมตร	-	๔๘๕,๔๐๐ (บาท)	-	-	-	-	จำนวนถนนในความรับผิดชอบที่ได้มาตรฐานทางหลวงปีละ ๒ กิโลเมตร	ประชาชนได้รับบริการด้านถนนใช้สัญจรไปมาสะดวกปลอดภัยและเป็นเส้นทางยุทธศาสตร์ชายแดน	กองช่าง

ที่	โครงการ	วัตถุประสงค์	เป้าหมาย (ผลผลิตของโครงการ)	งบประมาณ					ตัวชี้วัด (KPI)	ผลที่คาดว่าจะได้รับ	หน่วยงานรับผิดชอบหลัก
				๒๕๖๖ (บาท)	๒๕๖๗ (บาท)	๒๕๖๘ (บาท)	๒๕๖๙ (บาท)	๒๕๗๐ (บาท)			
๒	โครงการก่อสร้างถนนคอนกรีตเสริมเหล็กภายในหมู่บ้านบูเอาเปร์ หมู่ที่ ๔ (นำมาจากแผนพัฒนาหมู่บ้าน ม.๔)	เพื่อให้ประชาชนได้รับบริการพื้นฐานด้านถนนที่ได้มาตรฐานทั่วถึงและสามารถแก้ไขปัญหาความเดือดร้อนของประชาชนในการสัญจรไปมา	ขอรับนายสุราช ขนาดผิวจราจร กว้าง ๓ เมตร ยาว ๑๐๐ เมตร หนา ๐.๑๕ เมตร	-	๒๓๓,๘๐๐	-	-	-	จำนวนถนนใน ความรับผิดชอบ ที่ได้มาตรฐาน ทางหลวงปีละ ๒ กิโลเมตร	ประชาชนได้รับบริการ ด้านถนนใช้สัญจรไป มาสะดวกปลอดภัย และเป็นเส้นทาง ยุทธศาสตร์ชายแดน	กองช่าง
๓	โครงการปรับปรุงซ่อมแซม ถนนดินลูกรังบ้านบูอา เปร์ หมู่ที่ ๔ (นำมาจากแผนพัฒนาหมู่บ้าน ม.๔)	เพื่อให้ประชาชนได้รับ บริการพื้นฐานด้านถนนที่ได้มาตรฐานทั่วถึงและสามารถแก้ไขปัญหาความเดือดร้อนของประชาชนในการสัญจรไปมา	ทางไปศาลเจ้าพ่อปักไต้ ขนาดผิวจราจร กว้าง ๔ เมตร ยาว ๓๒๐ เมตร หนา ๐.๑๐ เมตร	-	๒๒๕,๙๐๐	-	-	-	จำนวนถนนใน ความรับผิดชอบ ที่ได้มาตรฐาน ทางหลวงปีละ ๒ กิโลเมตร	ประชาชนได้รับบริการ ด้านถนนใช้สัญจรไป มาสะดวกปลอดภัย และเป็นเส้นทาง ยุทธศาสตร์ชายแดน	กองช่าง
๔	โครงการปรับปรุงซ่อมแซม ถนนดินลูกรังบ้านหัว อ่าง หมู่ที่ ๕ ถึง บ้านรุน หมู่ที่ ๑ (นำมาจากแผนพัฒนาหมู่บ้าน ม.๑, ม.๕)	เพื่อให้ประชาชนได้รับ บริการพื้นฐานด้านถนนที่ได้มาตรฐานทั่วถึงและสามารถแก้ไขปัญหาความเดือดร้อนของประชาชนในการสัญจรไปมา	ขนาดผิวจราจร กว้าง ๔ เมตร ยาว ๙๐๐ เมตร หนา ๐.๑๐ เมตร	-	๓๐๒,๐๐๐	-	-	-	จำนวนถนนใน ความรับผิดชอบ ที่ได้มาตรฐาน ทางหลวงปีละ ๒ กิโลเมตร	ประชาชนได้รับบริการ ด้านถนนใช้สัญจรไป มาสะดวกปลอดภัย และเป็นเส้นทาง ยุทธศาสตร์ชายแดน	กองช่าง
๕	โครงการปรับปรุงซ่อมแซม ถนนดินลูกรังภายใน บ้านหัวอ่าง หมู่ที่ ๕	เพื่อให้ประชาชนได้รับ บริการพื้นฐานด้านถนนที่ได้มาตรฐานทั่วถึงและสามารถแก้ไขปัญหาความเดือดร้อนของประชาชนในการสัญจรไปมา	ขอรับนางแสง จันทร์ ปราณี่ ขนาดผิวจราจร กว้าง ๓ เมตร ยาว ๒๘๐ เมตร หนา ๐.๑๐ เมตร	-	๑๔๗,๗๐๐	-	-	-	จำนวนถนนใน ความรับผิดชอบ ที่ได้มาตรฐาน ทางหลวงปีละ ๒ กิโลเมตร	ประชาชนได้รับบริการ ด้านถนนใช้สัญจรไป มาสะดวกปลอดภัย และเป็นเส้นทาง ยุทธศาสตร์ชายแดน	กองช่าง
๖	โครงการปรับปรุงซ่อมแซม ถนนดินลูกรังบ้านหัว อ่าง หมู่ที่ ๕ ถึงบ้านโคก	เพื่อให้ประชาชนได้รับ บริการพื้นฐานด้านถนนที่ได้มาตรฐานทั่วถึงและ	ขนาดผิวจราจร กว้าง ๔ เมตร ยาว ๘๐๐ เมตร	-	๓๒๑,๐๐๐	-	-	-	จำนวนถนนใน ความรับผิดชอบ ที่ได้มาตรฐาน	ประชาชนได้รับบริการ ด้านถนนใช้สัญจรไป มาสะดวกปลอดภัย	กองช่าง

ที่	โครงการ	วัตถุประสงค์	เป้าหมาย (ผลผลิตของโครงการ)	งบประมาณ					ตัวชี้วัด (KPI)	ผลที่คาดว่าจะได้รับ	หน่วยงานรับผิดชอบหลัก
				๒๕๖๖ (บาท)	๒๕๖๗ (บาท)	๒๕๖๘ (บาท)	๒๕๖๙ (บาท)	๒๕๗๐ (บาท)			
๗	โครงการซ่อมแซมถนน (นำมาจากแผนพัฒนาหมู่บ้าน ม.๕)	สามารถแก้ไขปัญหาความเดือดร้อนของประชาชนในการสัญจรไปมา	หน้า ๐.๑๐ เมตร	-	-	-	-	-	ทางหลวงปีละ ๒ กิโลเมตร	และเป็นเส้นทางยุทธศาสตร์ชายแดน	กองช่าง
๘	โครงการซ่อมแซมถนนคอนกรีตเสริมเหล็กภายในหมู่บ้านอู่บิด หมู่ที่ ๖	เพื่อให้ประชาชนได้รับบริการพื้นฐานด้านถนนที่มาตรฐานทั่วถึงและสามารถแก้ไขปัญหาความเดือดร้อนของประชาชนในการสัญจรไปมา	ขนาดผิวจราจร กว้าง ๔ เมตร ยาว ๓๐ เมตร หน้า ๐.๑๕ เมตร	-	-	-	-	-	จำนวนถนนใน ความรับผิดชอบที่ได้มาตรฐาน ทางหลวงปีละ ๒ กิโลเมตร	ประชาชนได้รับบริการ ด้านถนนใช้สัญจรไป มาสะดวกปลอดภัย และเป็นเส้นทาง ยุทธศาสตร์ชายแดน	กองช่าง
๙	โครงการก่อสร้างถนนลงหินคลุกภายในหมู่บ้าน โคกสูงหมู่ที่ ๘ (นำมาจากแผนพัฒนาหมู่บ้าน ม.๘)	เพื่อให้ประชาชนได้รับบริการพื้นฐานด้านถนนที่ มาตรฐานทั่วถึงและ สามารถแก้ไขปัญหาความ เดือดร้อนของประชาชน ในการสัญจรไปมา	ขนาดผิวจราจร กว้าง ๕ เมตร ยาว ๖๐๐ เมตร หน้า ๐.๑๐ เมตร	-	-	-	-	-	จำนวนถนนใน ความรับผิดชอบ ที่ได้มาตรฐาน ทางหลวงปีละ ๒ กิโลเมตร	ประชาชนได้รับบริการ ด้านถนนใช้สัญจรไป มาสะดวกปลอดภัย และเป็นเส้นทาง ยุทธศาสตร์ชายแดน	กองช่าง
๑๐	โครงการปรับปรุงซ่อมแซม ถนนดินลงลูกรังสายทาง บ้านโคกสูง หมู่ที่ ๘ ถึง บ้านหนองแรด หมู่ที่ ๙ (นำมาจากแผนพัฒนาหมู่บ้าน ม.๘, ม.๙)	เพื่อให้ประชาชนได้รับ บริการพื้นฐานด้านถนนที่ มาตรฐานทั่วถึงและ สามารถแก้ไขปัญหาความ เดือดร้อนของประชาชนใน การสัญจรไปมา	(ซอยบ้านนาย เศรษฐวัฒน์) ขนาดผิวจราจร กว้าง ๔ เมตร ยาว ๒,๐๐๐ เมตร หน้า ๐.๑๐ เมตร	-	-	-	-	-	จำนวนถนนใน ความรับผิดชอบ ที่ได้มาตรฐาน ทางหลวงปีละ ๒ กิโลเมตร	ประชาชนได้รับบริการ ด้านถนนใช้สัญจรไป มาสะดวกปลอดภัย และเป็นเส้นทาง ยุทธศาสตร์ชายแดน	กองช่าง
๑๑	โครงการปรับปรุงซ่อมแซม ถนนหินคลุกภายใน หมู่บ้านอู่บิด หมู่ที่ ๑๑ (นำมาจากแผนพัฒนาหมู่บ้าน ม.๑๑)	เพื่อให้ประชาชนได้รับ บริการพื้นฐานด้านถนนที่ มาตรฐานทั่วถึงและ สามารถแก้ไขปัญหาความ เดือดร้อนของประชาชน ในการสัญจรไปมา	คุ่มตาทอก ขนาดผิวจราจร กว้าง ๔ เมตร ยาว ๗๐๐ เมตร หน้า ๐.๑๐ เมตร	-	-	-	-	-	จำนวนถนนใน ความรับผิดชอบ ที่ได้มาตรฐาน ทางหลวงปีละ ๒ กิโลเมตร	ประชาชนได้รับบริการ ด้านถนนใช้สัญจรไป มาสะดวกปลอดภัย และเป็นเส้นทาง ยุทธศาสตร์ชายแดน	กองช่าง

ที่	โครงการ	วัตถุประสงค์	เป้าหมาย (ผลผลิตของโครงการ)	งบประมาณ					ตัวชี้วัด (KPI)	ผลที่คาดว่าจะได้รับ	หน่วยงานรับผิดชอบหลัก
				๒๕๖๖ (บาท)	๒๕๖๗ (บาท)	๒๕๖๘ (บาท)	๒๕๖๙ (บาท)	๒๕๗๐ (บาท)			
๑๑	โครงการปรับปรุงซ่อมแซมถนนดินลูกรังภายในหมู่บ้านหนองตาเลิบ หมู่ที่ ๑๔ (นำมาจากแผนพัฒนาหมู่บ้าน ม.๑๔)	เพื่อให้ประชาชนได้รับบริการพื้นฐานด้านถนนที่ได้มาตรฐานทั่วถึงและสามารถแก้ไขปัญหาความเดือดร้อนของประชาชนในการสัญจรไปมา	ขนาดผิวจราจร กว้าง ๔ เมตร ยาว ๔๐๐ เมตร ทน ๐.๑๐ เมตร และวางท่อ คสล. ขนาด Ø๐.๖๐X๑ เมตร จำนวน ๔๐ ท่อน จำนวน ๑ จุด	-	๒๐๘,๕๐๐	-	-	-	จำนวนถนนใน ความรับผิดชอบ ที่ได้มาตรฐาน ทางหลวงปีละ ๒ กิโลเมตร	ประชาชนได้รับบริการ ด้านถนนใช้สัญจรไป มาสะดวกปลอดภัย และเป็นเส้นทาง ยุทธศาสตร์ชายแดน	กองช่าง
๑๒	โครงการปรับปรุงซ่อมแซม ถนนดินลูกรังภายใน บ้านไทยสันติสุข หมู่ที่ ๑๖ (นำมาจากแผนพัฒนาหมู่บ้าน ม.๑๖)	เพื่อให้ประชาชนได้รับ บริการพื้นฐานด้านถนน ที่ได้มาตรฐานทั่วถึงและ สามารถแก้ไขปัญหา ความเดือดร้อนของ ประชาชนในการสัญจร ไปมา	ขนาดผิวจราจร กว้าง ๔ เมตร ยาว ๑,๕๐๐ เมตร ทน ๐.๑๐ เมตร และวางท่อ คสล. ขนาด Ø๐.๔๐X๑ เมตร จำนวน ๗ ท่อน จำนวน ๑ จุดและ วางท่อ คสล. ขนาด Ø๐.๖๐X๑ เมตร จำนวน ๗ ท่อน จำนวน ๑ จุด	-	๔๙๐,๓๐๐	-	-	จำนวนถนนใน ความรับผิดชอบ ที่ได้มาตรฐาน ทางหลวงปีละ ๒ กิโลเมตร	ประชาชนได้รับบริการ ด้านถนนใช้สัญจรไป มาสะดวกปลอดภัย และเป็นเส้นทาง ยุทธศาสตร์ชายแดน	กองช่าง	
๑๓	โครงการปรับปรุงซ่อมแซม ถนนดินลูกรังภายใน บ้านไทยสันติสุข หมู่ที่ ๑๖ ถึงห้วยเจริญ	เพื่อให้ประชาชนได้รับ บริการพื้นฐานด้านถนน ที่ได้มาตรฐานทั่วถึงและ สามารถแก้ไขปัญหาความ	ขนาดผิวจราจร กว้าง ๔ เมตร ยาว ๑,๒๐๐ เมตร ทน ๐.๑๐ เมตร	-	๔๑๔,๗๐๐	-	-	จำนวนถนนใน ความรับผิดชอบ ที่ได้มาตรฐาน ทางหลวงปีละ ๒ กิโลเมตร	ประชาชนได้รับบริการ ด้านถนนใช้สัญจรไป มาสะดวกปลอดภัย และเป็นเส้นทาง ยุทธศาสตร์ชายแดน	กองช่าง	

ที่	โครงการ	วัตถุประสงค์	เป้าหมาย (ผลผลิตของโครงการ)	งบประมาณ					ตัวชี้วัด (KPI)	ผลที่คาดว่าจะได้รับ	หน่วยงานรับผิดชอบหลัก
				๒๕๖๖ (บาท)	๒๕๖๗ (บาท)	๒๕๖๘ (บาท)	๒๕๖๙ (บาท)	๒๕๗๐ (บาท)			
	(นำมาจากแผนพัฒนาหมู่บ้าน ม.๑๖)	เคื่อดร็อนของประชาชนในการสัญจรไปมา	และวางท่อ คสล. ขนาด Ø๐.๖๐x๑ เมตร จำนวน ๗ ท่อน จำนวน ๑ จุด	-	๔๖๖,๑๐๐	-	-	-	จำนวนถนนใน ความรับฝัดชอบ ที่ได้มาตรฐาน ทางหลวงปีละ ๒ กิโลเมตร	ประชาชนได้รับบริการ ด้านถนนใช้สัญจรไป มาสะดวกปลอดภัย และเป็นเส้นทาง ยุทธศาสตร์ชายแดน	กองช่าง
๑๔	โครงการปรับปรุงซ่อมแซม ถนนดินลูกรัง บ้านไทย สันติสุข หมู่ที่ ๑๖ ถึงบ้าน ไทยนิยม หมู่ที่ ๑๗ (นำมาจากแผนพัฒนา หมู่บ้าน ม.๑๖, ม.๑๗)	เพื่อให้ประชาชนได้รับ บริการพื้นฐานด้านถนนที่ ได้มาตรฐานทั่วถึงและ สามารถแก้ไขปัญหาความ เคื่อดร็อนของประชาชน ในการสัญจรไปมา	ขนาดผิวจราจร กว้าง ๔ เมตร ยาว ๑,๖๐๐ เมตร หน้า ๐.๑๐ เมตร และวางท่อ คสล. ขนาด Ø๐.๖๐x๑ เมตร จำนวน ๗ ท่อน จำนวน ๑ จุด	-	๔๖๖,๑๐๐	-	-	-	จำนวนถนนใน ความรับฝัดชอบ ที่ได้มาตรฐาน ทางหลวงปีละ ๒ กิโลเมตร	ประชาชนได้รับบริการ ด้านถนนใช้สัญจรไป มาสะดวกปลอดภัย และเป็นเส้นทาง ยุทธศาสตร์ชายแดน	กองช่าง

๒) ประเภทท่อลอดเหลี่ยม

ที่	โครงการ	วัตถุประสงค์	เป้าหมาย (ผลผลิตของโครงการ)	งบประมาณ					ตัวชี้วัด (KPI)	ผลที่คาดว่าจะได้รับ	หน่วยงาน รับผิดชอบหลัก
				๒๕๖๖ (บาท)	๒๕๖๗ (บาท)	๒๕๖๘ (บาท)	๒๕๖๙ (บาท)	๒๕๗๐ (บาท)			
๑	โครงการก่อสร้างท่อลอด เหลี่ยมคอนกรีตเสริมเหล็ก พร้อมกันแนวกั้นน้ำ บ้านอู่โลก หมู่ที่ ๑๑ (นำมาจากแผนพัฒนา หมู่บ้าน ม.๑๑)	เพื่อแก้ไขปัญหาการ ระบายน้ำและกักเก็บน้ำ ฤดูฝนหรือฤดูน้ำหลาก และเพื่อแก้ไขปัญหาน้ำท่วม แคลนน้ำทางการเกษตร	(ทำนบตมนะ) ขนาดท่อลอดเหลี่ยม ขนาด ๑.๕๐x๑.๕๐ เมตร ยาว ๖ เมตร จำนวน ๒ ช่องพร้อม กันแนวกั้นน้ำและงาน ถนนลูกรังกว้าง ๕ เมตร ยาว ๒๐ เมตร หน้า ๐.๑๐ เมตร	-	๓๒๘,๖๐๐	-	-	-	ท่อลอดเหลี่ยม คอนกรีตเสริม เหล็ก พร้อม กันแนวกั้นน้ำ ได้ มาตรฐาน	มีแหล่งน้ำเก็บน้ำไว้ ใช้ในช่วงฤดูแล้ง และ กระจายน้ำในฤดูฝน ได้อย่างมี ประสิทธิภาพ	กองช่าง

ที่	โครงการ	วัตถุประสงค์	เป้าหมาย (ผลผลิตของโครงการ)	งบประมาณ					ตัวชี้วัด (KPI)	ผลที่คาดว่าจะได้รับ	หน่วยงานรับผิดชอบหลัก	
				๒๕๖๖ (บาท)	๒๕๖๗ (บาท)	๒๕๖๘ (บาท)	๒๕๖๙ (บาท)	๒๕๗๐ (บาท)				
๒	โครงการปรับปรุงซ่อมแซมท่อลอดเหลี่ยมคอนกรีตเสริมเหล็ก พร้อมกำแพงกันน้ำบนหนองแวง หมู่ที่ ๑๕ (นำมาจากแผนพัฒนาหมู่บ้าน ม.๑๕)	เพื่อแก้ไขปัญหาการระบายน้ำและกักเก็บน้ำ กุดฝนหรือฤดูน้ำหลาก และเพื่อแก้ไขปัญหาวาดแคลนน้ำทางการเกษตร	(ช่วยกันแสง) ขนาดท่อลอดเหลี่ยม ขนาด ๑.๕๐x๑.๕๐ เมตร ยาว ๙ เมตร จำนวน ๑ ช่องพร้อม กำแพงกันน้ำและงานชุดลอกสระกว้าง ๒๓ เมตร ยาว ๓๓ เมตร ลึกเฉลี่ย ๔ เมตร	-	๔๙๙,๗๐๐	-	-	-	-	ท่อลอดเหลี่ยมคอนกรีตเสริมเหล็ก พร้อมกำแพงกันน้ำ ได้มาตรฐาน	เก็บน้ำไว้ใช้ในช่วงฤดูแล้ง และกระจายน้ำในฤดูฝนได้อย่างมีประสิทธิภาพ	กองช่าง
๓	โครงการก่อสร้างท่อลอดเหลี่ยมคอนกรีตเสริมเหล็ก บ้านไทยนิยม หมู่ที่ ๑๗ (นำมาจากแผนพัฒนาหมู่บ้าน ม.๑๗)	เพื่อแก้ไขปัญหาการระบายน้ำ และประชาชนได้รับบริการพื้นฐานด้านถนนที่ได้มาตรฐานทั่วถึง สามารถแก้ไขปัญหาวาดเดือดร้อนของประชาชนในการสัญจรไปมา	(สวนสกลไทย) ขนาดท่อลอดเหลี่ยม ๑.๕๐x๑.๕๐ เมตร ยาว ๖.๐๐ เมตร จำนวน ๑ ช่อง งานถนนลูกรังขนาดกว้าง ๕ เมตร ยาว ๒๐ เมตร หน้า ๐.๑๐ เมตร	-	๒๓๖,๑๐๐	-	-	-	-	จำนวนถนนในความรับผิดชอบที่ได้มาตรฐานทางหลวงปีละ ๒ กิโลเมตร และท่อลอดเหลี่ยมคอนกรีตเสริมเหล็กได้มาตรฐาน	ประชาชนได้รับบริการด้านถนนใช้สัญจรไปมาสะดวกปลอดภัยและเป็นเส้นทางยุทธศาสตร์ชายแดน	กองช่าง

- ก. ยุทธศาสตร์ชาติ ๒๐ ปี (พ.ศ.๒๕๖๑-๒๕๘๐) ยุทธศาสตร์ที่ ๕ ด้านการสร้างการเติบโตบนคุณภาพชีวิตที่เป็นมิตรต่อสิ่งแวดล้อม
- ข. แผนพัฒนาเศรษฐกิจและสังคมแห่งชาติ ฉบับที่ ๑๓ หมายเหตุที่ ๕ ไทยเป็นประตูการค้าการลงทุนและยุทธศาสตร์ทางโลจิสติกส์ที่สำคัญของภูมิภาค
- ค. Sustainable Development Goals: SDGs เป้าหมายที่ ๑๖
- ก. ยุทธศาสตร์จังหวัดสุรินทร์ ยุทธศาสตร์ที่ ๑ ด้านการพัฒนาภาคการเกษตรและอุตสาหกรรมเพื่อสร้างมูลค่าเพิ่มและยุทธศาสตร์ที่ ๒. ด้านการพัฒนาความสามารถแข่งขันทางเศรษฐกิจ การค้า การลงทุน และการท่องเที่ยว
- ข. ยุทธศาสตร์การพัฒนาองค์กรปกครองส่วนท้องถิ่นเขตจังหวัดสุรินทร์ ยุทธศาสตร์ที่ ๑ ด้านการพัฒนาศักยภาพภาคการเกษตรและอุตสาหกรรมเพื่อสร้างมูลค่าเพิ่มและยุทธศาสตร์ที่ ๒. ด้านการพัฒนาความสามารถในการแข่งขันทางเศรษฐกิจ การค้า การลงทุน และการท่องเที่ยว
- ๔. ยุทธศาสตร์การพัฒนาแหล่งน้ำเพื่อการบริหารจัดการน้ำอย่างเป็นระบบ
- ๔.๑ กลยุทธ์ปรับปรุงพัฒนาแหล่งน้ำ

(๑) แผนงานการเกษตร : งานสิ่งแวดล้อมและทรัพยากรธรรมชาติ (ด้านการเศรษฐกิจ)

ที่	โครงการ	วัตถุประสงค์	เป้าหมาย (ผลผลิตของโครงการ)	งบประมาณ					ตัวชี้วัด (KPI)	ผลที่คาดว่าจะได้รับ	หน่วยงานรับผิดชอบหลัก
				๒๕๖๖ (บาท)	๒๕๖๗ (บาท)	๒๕๖๘ (บาท)	๒๕๖๙ (บาท)	๒๕๗๐ (บาท)			
๑	โครงการตุลอรุมน้ำ บ้านโพธิ์ทอง หมู่ที่ ๗ (นำมาจากแผนพัฒนาหมู่บ้าน ม.๗)	เพื่อให้ประชาชนมีแหล่งน้ำเพียงพอต่อการอุปโภคบริโภคตลอดปี	กว้าง ๔๐ เมตร ยาว ๔๐ เมตร ความลึก ๓ เมตร SLOP ๑:๑.๕	-	๒๒๖,๗๐๐	-	-	-	ร้อยละ ๘๕ ของครัวเรือนมีน้ำเพียงพอสำหรับอุปโภคบริโภค และเพื่อการเกษตร	ประชาชนมีแหล่งน้ำเพียงพอต่อการอุปโภคบริโภคตลอดปี	กองช่าง

(๒) แผนงานอุตสาหกรรมและการโยธา : งานก่อสร้าง (ด้านการเศรษฐกิจ)

ที่	โครงการ	วัตถุประสงค์	เป้าหมาย (ผลผลิตของโครงการ)	งบประมาณ					ตัวชี้วัด (KPI)	ผลที่คาดว่าจะได้รับ	หน่วยงานรับผิดชอบหลัก
				๒๕๖๖ (บาท)	๒๕๖๗ (บาท)	๒๕๖๘ (บาท)	๒๕๖๙ (บาท)	๒๕๗๐ (บาท)			
๑	โครงการเพิ่มประสิทธิภาพระบบการจัดการน้ำเพื่อการเกษตรแก่ประชาชนในพื้นที่ตำบลกุด	เพื่อให้ประชาชนมีแหล่งน้ำเพียงพอต่อการอุปโภคบริโภคตลอดปี	บ้านดอนมัทฉะ หมู่ที่ ๓ ๑) อาคารห้องประชุม/ห้องทำงาน และวัสดุอุปกรณ์ที่มี	-	-	๑,๓๗๑,๐๐๐	-	-	ประชาชนมีแหล่งน้ำเพียงพอต่อการอุปโภคบริโภคและการเกษตร	ประชาชนมีแหล่งน้ำเพียงพอต่อการอุปโภคบริโภคตลอดปี	กองช่าง

ที่	โครงการ	วัตถุประสงค์	เป้าหมาย (ผลผลิตของ โครงการ)	งบประมาณ					ตัวชี้วัด (KPI)	ผลที่คาดว่าจะ ได้รับ	หน่วยงาน รับผิดชอบหลัก
				๒๕๖๖ (บาท)	๒๕๖๗ (บาท)	๒๕๖๘ (บาท)	๒๕๖๙ (บาท)	๒๕๗๐ (บาท)			
			ประสิทธิภาพ ๒) ก่อสร้างโรงสูบน้ำ พลังงานแสงอาทิตย์ ๓) ถึงเก็บน้ำ คสบ. ขนาดไม่น้อยกว่า ๒๐ ลบ.ม. ๔) แสงพลังงาน แสงอาทิตย์ไม่น้อยกว่า ๓,๘๔๐ วัตต์ ๕) ปีสูบน้ำ Submersible Pump (๒ แรงม้า)								

- ก. ยุทธศาสตร์ชาติ ๒๐ ปี (พ.ศ.๒๕๖๑-๒๕๘๐) ยุทธศาสตร์ที่ ๓ ด้านการพัฒนาและเสริมสร้างศักยภาพทรัพยากรมนุษย์
- ข. แผนพัฒนาเศรษฐกิจและสังคมแห่งชาติ ฉบับที่ ๑๒ ไทยมีกำลังคนสมรรถนะสูงมุ่งเรียนรู้อย่างต่อเนื่องตอบโจทย์การพัฒนาแห่งอนาคต
- ค. Sustainable Development Goals: SDGs เป้าหมายที่ ๔ สร้างหลักประกันว่าทุกคนมีการศึกษาที่มีคุณภาพ
- ก. ยุทธศาสตร์จังหวัดสุรินทร์ ยุทธศาสตร์ที่ ๕ ด้านการยกระดับคุณภาพชีวิตของประชาชน
- ข. ยุทธศาสตร์การพัฒนาองค์กรปกครองส่วนท้องถิ่นในเขตจังหวัดสุรินทร์ ยุทธศาสตร์ที่ ๖ ด้านการพัฒนาการศึกษาสู่สังคมแห่งการเรียนรู้ตลอดชีวิตอย่างยั่งยืน

๖.๑ กลยุทธ์พัฒนาและส่งเสริมการศึกษา

(๑) แผนงานการศึกษา : งานระดับก่อนวัยเรียนและประถมศึกษา (ด้านบริการชุมชนและสังคม)

ที่	โครงการ	วัตถุประสงค์	เป้าหมาย (ผลผลิตของโครงการ)	งบประมาณ					ตัวชี้วัด (KPI)	ผลที่คาดว่าจะได้รับ	หน่วยงานรับผิดชอบหลัก	
				๒๕๖๖ (บาท)	๒๕๖๗ (บาท)	๒๕๖๘ (บาท)	๒๕๖๙ (บาท)	๒๕๗๐ (บาท)				
๑	โครงการร่ายน้ำเป็นเล่นน้ำได้ปลอดภัย	เพื่อให้เด็กเรียนในศูนย์พัฒนาเด็กเล็กสังกัดองค์กรปกครองส่วนท้องถิ่นตำบลบ้านน้ำและมัททกะการเอาชีวิตรอดจากกรจมน้ำ	นักเรียนในศูนย์พัฒนาเด็กเล็กสังกัดองค์กรปกครองส่วนตำบลบ้านน้ำ ๓ - ๔ ขวบ ทั้ง ๖ ศูนย์	-	๔๐,๐๐๐	๔๐,๐๐๐	๔๐,๐๐๐	๔๐,๐๐๐	๔๐,๐๐๐	มีการบูรณาการการทำงานอย่างเต็มที่เพื่อไม่ให้มีการสูญเสียจากการจมน้ำ	สามารถป้องกันปัญหาเด็กจมน้ำเสียชีวิต ส่งเสริมให้เด็กมีทักษะการว่ายน้ำและสามารถเอาชีวิตรอดจากการจมน้ำได้	กองการศึกษา

- ก. ยุทธศาสตร์ชาติ ๒๐ ปี (พ.ศ.๒๕๖๑-๒๕๘๐) ยุทธศาสตร์ที่ ๕ ด้านการสร้างการเติบโตบนคุณภาพชีวิตที่เป็นมิตรต่อสิ่งแวดล้อม
- ข. แผนพัฒนาเศรษฐกิจและสังคมแห่งชาติ ฉบับที่ ๑๓ หมายเหตุที่ ๕ ไทยเป็นประตูการค้าการลงทุนและยุทธศาสตร์ทางโลจิสติกส์ที่สำคัญของภูมิภาค
- ค. Sustainable Development Goals: SDGs เป้าหมายที่ ๖ สร้างหลักประกันว่าจะมีน้ำดื่มสะอาดให้ทุกคนสามารถเข้าถึงพลังงานสมัยใหม่ เป้าหมายที่ ๑๕ ปกป้องฟื้นฟูและสนับสนุนการใช้ระบบนิเวศบนบกอย่างยั่งยืน
- ก. ยุทธศาสตร์จังหวัดสุรินทร์ ยุทธศาสตร์ที่ ๔ ด้านการบริหารจัดการทรัพยากรธรรมชาติและสิ่งแวดล้อมอย่างยั่งยืน
- ข. ยุทธศาสตร์การพัฒนาองค์กรปกครองส่วนท้องถิ่นในเขตจังหวัดสุรินทร์ ยุทธศาสตร์ที่ ๘ ด้านการจัดการทรัพยากรธรรมชาติและสิ่งแวดล้อมอย่างยั่งยืน

๘.๑ กลยุทธ์สร้างจิตสำนึกและความตระหนักในการจัดการทรัพยากรธรรมชาติและสิ่งแวดล้อม

(๑) แผนงานคณะและชุมชน : งานกำจัดขยะมูลฝอยและสิ่งปฏิกูล (บริการชุมชนและสังคม)

ที่	โครงการ	วัตถุประสงค์	เป้าหมาย (ผลผลิตของโครงการ)	งบประมาณ					ตัวชี้วัด (KPI)	ผลที่คาดว่าจะได้รับ	หน่วยงานรับผิดชอบหลัก
				๒๕๖๖ (บาท)	๒๕๖๗ (บาท)	๒๕๖๘ (บาท)	๒๕๖๙ (บาท)	๒๕๗๐ (บาท)			
๑	โครงการปรับปรุงซ่อมแซมระบบการจัดการสิ่งปฏิกูล	เพื่อปรับปรุงซ่อมแซมระบบการจัดการสิ่งปฏิกูลของตำบลบักได	ปรับปรุงซ่อมแซมระบบการจัดการสิ่งปฏิกูล ๑ ระบบ	๓๐๐,๐๐๐	๑๐๐,๐๐๐	๑๐๐,๐๐๐	๑๐๐,๐๐๐	๑๐๐,๐๐๐	จำนวนกิจกรรมฟื้นฟูและป้องกันทรัพยากรธรรมชาติเพิ่มขึ้น	ระบบการจัดการสิ่งปฏิกูลมีประสิทธิภาพมากขึ้น	สำนักปลัด/กองช่าง

- ก. ยุทธศาสตร์ชาติ ๒๐ ปี (พ.ศ.๒๕๖๑-๒๕๘๐) ยุทธศาสตร์ที่ ๖ ด้านการปรับสมดุลและพัฒนาระบบการบริหารจัดการภาครัฐ
- ข. แผนพัฒนาเศรษฐกิจและสังคมแห่งชาติ ฉบับที่ ๑๓ หมายเหตุที่ ๙ ไทยมีภาครัฐที่ทันสมัยมีประสิทธิภาพและตอบโจทย์ประชาชน
- ค. Sustainable Development Goals: SDGs เป้าหมายที่ ๑๗ เสริมความเข้มแข็งให้แก่กลไกการดำเนินงานและฟื้นฟู
- ก. ยุทธศาสตร์จังหวัดสุรินทร์ ยุทธศาสตร์ที่ ๔ ด้านการเสริมสร้างควมมั่นคงและความปลอดภัย
- ข. ยุทธศาสตร์การพัฒนาระบบการปกครองส่วนท้องถิ่นในเขตจังหวัดสุรินทร์ ยุทธศาสตร์ที่ ๖ ด้านการยกระดับคุณภาพชีวิตของประชาชน
- ๙. ยุทธศาสตร์การพัฒนาประสิทธิภาพการบริการประชาชนสู่องค์กรปกครองส่วนท้องถิ่นที่มีสมรรถนะสูง
- ๙.๑ กลยุทธ์พัฒนาระบบบริหารจัดการกำลังคนและพัฒนาประสิทธิภาพของทรัพยากรบุคคล

(๑) แผนงานบริหารงานทั่วไป : งานบริหารทั่วไป (ด้านการบริหารทั่วไป)

ที่	โครงการ	วัตถุประสงค์	เป้าหมาย (ผลผลิตของโครงการ)	งบประมาณ					ตัวชี้วัด (KPI)	ผลที่คาดว่าจะได้รับ	หน่วยงานรับผิดชอบหลัก
				๒๕๖๖ (บาท)	๒๕๖๗ (บาท)	๒๕๖๘ (บาท)	๒๕๖๙ (บาท)	๒๕๗๐ (บาท)			
๑	โครงการฝึกอบรมเพิ่มศักยภาพแนวทางการปฏิบัติตามกฎหมายและระเบียบกระทรวงมหาดไทย กระบวนการรวบรวมหนังสือร้องเรียนและหนังสือส่ง การที่เกี่ยวข้องกับการปฏิบัติงานขององค์กรบริหารส่วนตำบล	เพื่อให้บุคลากรมีความรู้ ความเข้าใจกฎหมาย และระเบียบกระทรวงมหาดไทย ระเบียบและหนังสือส่ง การที่เกี่ยวข้องกับการปฏิบัติงานขององค์กรบริหารส่วนตำบล	ผู้บริหารและพนักงานส่วนตำบล และพนักงานจ้าง อบต. บักได จำนวน ๘๐ คน	-	๘๐,๐๐๐	๘๐,๐๐๐	๘๐,๐๐๐	๘๐,๐๐๐	ร้อยละ ๘๐ ของผู้เข้ารับการอบรมมีความรู้ ความเข้าใจมากขึ้น	บุคลากรมีความรู้ ความเข้าใจกฎหมาย และระเบียบ กระทรวงมหาดไทย ระเบียบและหนังสือส่ง การที่เกี่ยวข้องกับการปฏิบัติงาน	สำนักปลัด
๒	โครงการอบรมเสริมสร้างศักยภาพบุคลากรในการปฏิบัติงานเพื่อการพัฒนาองค์กร (Organization Development) และศึกษาดูงาน	เพื่อให้บุคลากรมีความรู้ ความเข้าใจ และมีจุดมุ่งหมายในการร่วมกันพัฒนาองค์กรเพื่อการเปลี่ยนแปลง	พนักงานส่วนตำบล และพนักงานจ้าง อบต. บักได จำนวน ๖๕ คน	-	๘๐,๐๐๐	๘๐,๐๐๐	๘๐,๐๐๐	ร้อยละของคะแนน การประเมินการปฏิบัติราชการ ประจำปีเพิ่มขึ้น	การบริหารจัดการ และการบริการประชาชน ให้ได้รับความรวดเร็ว และเกิดความพึงพอใจ	สำนักปลัด	
๓	โครงการฝึกอบรมการพัฒนาประสิทธิภาพระบบข้อมูลกลางองค์กรปกครองส่วนท้องถิ่น	เพื่อให้บุคลากรมีความรู้ ความเข้าใจ และมีส่วนร่วมในการพัฒนาข้อมูลในระบบ	พนักงานส่วนตำบล และพนักงานจ้าง อบต. บักได จำนวน ๖๕ คน	-	๘๐,๐๐๐	๘๐,๐๐๐	๘๐,๐๐๐	ร้อยละ ๘๐ ของ ผู้เข้ารับการอบรมมีความรู้	การบันทึกข้อมูลในระบบสารสนเทศที่เกี่ยวข้องกับการปฏิบัติงานของ	สำนักปลัด	

ที่	โครงการ	วัตถุประสงค์	เป้าหมาย (ผลผลิตของโครงการ)	งบประมาณ					ตัวชี้วัด (KPI)	ผลที่คาดว่าจะได้รับ	หน่วยงานรับผิดชอบหลัก
				๒๕๖๖ (บาท)	๒๕๖๗ (บาท)	๒๕๖๘ (บาท)	๒๕๖๙ (บาท)	๒๕๗๐ (บาท)			
	(INFO) ระบบสารสนเทศการบริหารจัดการเพื่อการวางแผนและประเมินผล การใช้จ่ายงบประมาณ ขององค์กรปกครองส่วนท้องถิ่น (e-plan) และระบบสารสนเทศขององค์กรปกครองส่วนท้องถิ่น	สารสนเทศที่เกี่ยวข้องกับการปฏิบัติงานขององค์กรบริหารส่วนตำบล							ความเข้าใจมาก ขึ้น	องค์การบริหารส่วนตำบลเป็นปัจจุบัน ครบถ้วนถูกต้องมากขึ้น	

๙.๒ กลยุทธ์พัฒนาและปรับปรุงการบริหารประชาชนและสังคม (ด้านบริการชุมชนและสังคม)

(๑) แผนงานบริหารงานทั่วไป : งานบริหารทั่วไป (ด้านการบริหารทั่วไป)

ที่	โครงการ	วัตถุประสงค์	เป้าหมาย (ผลผลิตของโครงการ)	งบประมาณ					ตัวชี้วัด (KPI)	ผลที่คาดว่าจะได้รับ	หน่วยงานรับผิดชอบหลัก
				๒๕๖๖ (บาท)	๒๕๖๗ (บาท)	๒๕๖๘ (บาท)	๒๕๖๙ (บาท)	๒๕๗๐ (บาท)			
๑	โครงการระบบท้องถิ่นดิจิทัล (Digital Government Platform)	เพิ่มประสิทธิภาพในการทำงานให้สามารถบริหารจัดการและให้บริการผ่านช่องทางดิจิทัลได้อย่างมีประสิทธิภาพ และสามารถจัดเก็บข้อมูล ติดตาม และให้บริการได้อย่างเป็นระบบและลดต้นทุนในการดำเนินงาน และให้บริการประชาชน	พนักงานส่วนตำบล และพนักงานจ้าง จำนวน ๖๕ คน	-	๕๐,๐๐๐	๘๐,๐๐๐	๘๐,๐๐๐	๘๐,๐๐๐	ร้อยละ ๘๐ ของประชาชนผู้รับบริการมีความพึงพอใจ	ประชาชนสามารถเข้าถึงบริการที่หลากหลายผ่านทางเดียวได้สะดวก ทุกที่ทุกเวลา สามารถติดตามการดำเนินงานของตนเองได้ตลอดเวลา ลดเวลา และค่าใช้จ่ายในการติดต่อเพื่อขอรับบริการต่าง ๆ	สำนักปลัด

รายละเอียดโครงการพัฒนา

แผนพัฒนาท้องถิ่น (พ.ศ.๒๕๖๖ - ๒๕๗๐) เพิ่มเติม ครั้งที่ ๑/๒๕๖๖

สำหรับโครงการที่เกินศักยภาพขององค์กรปกครองส่วนท้องถิ่นที่ใช้สำหรับการประสานแผนพัฒนาท้องถิ่น

องค์การบริหารส่วนตำบลบักได อำเภอพนมดงรัก จังหวัดสุรินทร์

- ก. ยุทธศาสตร์ชาติ ๒๐ ปี (พ.ศ.๒๕๖๑-๒๕๘๐) ยุทธศาสตร์ที่ ๓ ด้านการพัฒนาและเสริมสร้างศักยภาพทรัพยากรมนุษย์
- ข. แผนพัฒนาเศรษฐกิจและสังคมแห่งชาติ ฉบับที่ ๑๓ ให้ความสำคัญคนรุ่นเรียนรู้อย่างต่อเนื่องต่อพัฒนาแห่งอนาคต
- ค. Sustainable Development Goals: SDGs เป้าหมายที่ ๑๖ เป้าหมายที่ ๔ สร้างหลักประกันว่าทุกคนมีการศึกษาที่มีคุณภาพ
- ก. ยุทธศาสตร์จังหวัดสุรินทร์ ยุทธศาสตร์ที่ ๓ ด้านการพัฒนาและส่งเสริมการท่องเที่ยวยุทธศาสตร์ที่ ๕ ด้านการยกระดับคุณภาพชีวิตของประชาชน
- ข. ยุทธศาสตร์การพัฒนาระบบโครงสร้างพื้นฐานและส่งเสริมการท่องเที่ยว ยุทธศาสตร์ที่ ๓ ด้านการพัฒนาและส่งเสริมการท่องเที่ยว วัฒนธรรม ประเพณี วิถีชุมชน
- ๗. ยุทธศาสตร์การพัฒนาระบบโครงสร้างพื้นฐาน การกีฬาและนันทนาการ การกีฬาและนันทนาการ

๗.๑ กลยุทธ์ส่งเสริมสวัสดิการ การกีฬาและนันทนาการ

(๑) แผนงานการศาสนาวัฒนธรรมและนันทนาการ : งานกีฬาและนันทนาการ (ด้านบริการชุมชนและสังคม)

ที่	โครงการ	วัตถุประสงค์	เป้าหมาย (ผลผลิตของโครงการ)	งบประมาณ				ตัวชี้วัด (KPI)	ผลที่คาดว่าจะได้รับ	หน่วยงานรับผิดชอบหลัก
				๒๕๖๖ (บาท)	๒๕๖๗ (บาท)	๒๕๖๘ (บาท)	๒๕๗๐ (บาท)			
๑	โครงการปรับปรุงซ่อมแซมสนามกีฬาพร้อมโครงการหลังคาถาวร อเนกประสงค์รองรับการบริหารส่วนตำบลบักได หมู่ที่ ๓ ตำบลบักได อำเภอพนมดงรัก จังหวัดสุรินทร์	เพื่อให้เด็ก เยาวชน และประชาชนได้รับการส่งเสริมและพัฒนาด้านกีฬานันทนาการและวิทยาศาสตร์การกีฬา	สนามกีฬา อบต. บักได	๘,๕๙๖,๐๐๐ (เงินอุดหนุน)	๒๕๖๗ (บาท)	๘,๕๙๖,๐๐๐ (เงินอุดหนุน)	๒๕๗๐ (บาท)	สนามกีฬาได้มาตรฐาน	เด็กเยาวชนและประชาชนมีสถานที่ออกกำลังกาย เล่นกีฬาและนันทนาการที่ได้มาตรฐาน	กองการศึกษา และกองช่าง (งบ Function กระหวาง/กรม
๒	โครงการปรับปรุงลานกีฬาอเนกประสงค์พร้อม	เพื่อให้เด็ก เยาวชน และประชาชนได้รับ	สนามกีฬา อบต. บักได	-	-	๘,๕๙๖,๐๐๐ (เงินอุดหนุน)	-	สนามกีฬาได้มาตรฐาน	เด็กเยาวชนและประชาชนมี	กองการศึกษา และกองช่าง

ที่	โครงการ	วัตถุประสงค์	เป้าหมาย (ผลผลิตของโครงการ)	งบประมาณ					ตัวชี้วัด (KPI)	ผลที่คาดว่าจะได้รับ	หน่วยงานรับผิดชอบหลัก
				๒๕๖๖ (บาท)	๒๕๖๗ (บาท)	๒๕๖๘ (บาท)	๒๕๖๙ (บาท)	๒๕๗๐ (บาท)			
๓	โครงการพัฒนาแหล่งท่องเที่ยวแหล่งท่องเที่ยวปราสาททาดาย ตำบลบักได อำเภอพนมดงรัก จังหวัดสุรินทร์	เพื่อให้ประชาชนร่วมอนุรักษ์วัฒนธรรมประเพณีและภูมิปัญญาท้องถิ่น	จากบ้านไผ่นิยมไปปราสาททาดาย ๑) ซ่อมสร้างฝั้วจราจรแอสฟัลติก ขนาดผิวจราจรกว้าง ๖ เมตร	-	๒๕๖๖ (บาท)	๒๕๖๗ (บาท)	๒๕๖๘ (บาท)	๒๕๖๙ (บาท)	๒๕๗๐ (บาท)	สนทนากับหน่วยงานที่เกี่ยวข้อง เล่นกีฬาและนันทนาการที่ได้มาตรฐาน	(งบ Function กระทรวง/กรม)
	โครงการก่อสร้างสนามกีฬาอนุบาลบ้านดอนน้ำตาด หมู่ที่ ๓ ตำบลบักได	เพื่อให้เด็กเยาวชนและประชาชนได้รับการพัฒนาด้านกีฬา นันทนาการและวิทยาศาสตร์การศึกษา	สนามกีฬา อบต. บักได	-	๒๕๖๖ (บาท)	๒๕๖๗ (บาท)	๒๕๖๘ (บาท)	๒๕๖๙ (บาท)	๒๕๗๐ (บาท)	เด็กเยาวชนและประชาชนมีสถานที่ยออกกำลังกายและเล่นกีฬาและนันทนาการที่ได้มาตรฐาน	กองการศึกษาฯ และกองช่าง (งบ Function กระทรวง/กรม)

๗.๒ กลยุทธ์ส่งเสริมการตลาด และการท่องเที่ยว

(๑) แผนงานการศาสนาวัฒนธรรมและนันทนาการ : งานวางแผนและส่งเสริมการท่องเที่ยว (ด้านบริการชุมชนและสังคม)

ที่	โครงการ	วัตถุประสงค์	เป้าหมาย (ผลผลิตของโครงการ)	งบประมาณ					ตัวชี้วัด (KPI)	ผลที่คาดว่าจะได้รับ	หน่วยงานรับผิดชอบหลัก
				๒๕๖๖ (บาท)	๒๕๖๗ (บาท)	๒๕๖๘ (บาท)	๒๕๖๙ (บาท)	๒๕๗๐ (บาท)			
๑	โครงการพัฒนาแหล่งท่องเที่ยวแหล่งท่องเที่ยวปราสาททาดาย ตำบลบักได อำเภอพนมดงรัก จังหวัดสุรินทร์	เพื่อให้ประชาชนร่วมอนุรักษ์วัฒนธรรมประเพณีและภูมิปัญญาท้องถิ่น	จากบ้านไผ่นิยมไปปราสาททาดาย ๑) ซ่อมสร้างฝั้วจราจรแอสฟัลติก ขนาดผิวจราจรกว้าง ๖ เมตร	-	๒๕๖๖ (บาท)	๒๕๖๗ (บาท)	๒๕๖๘ (บาท)	๒๕๖๙ (บาท)	๒๕๗๐ (บาท)	ร้อยละ ๗๕ ของประชาชนที่รวมอนุรักษ์วัฒนธรรมประเพณีและภูมิปัญญาท้องถิ่น	กองช่าง (งบ Function กระทรวง/กรม)

ที่	โครงการ	วัตถุประสงค์	เป้าหมาย (ผลผลิตของโครงการ)	งบประมาณ					ตัวชี้วัด (KPI)	ผลที่คาดว่าจะได้รับ	หน่วยงานรับผิดชอบหลัก
				๒๕๖๖ (บาท)	๒๕๖๗ (บาท)	๒๕๖๘ (บาท)	๒๕๖๙ (บาท)	๒๕๗๐ (บาท)			
๒	โครงการพัฒนาแหล่งท่องเที่ยวอุทยานการศึกษาวัดป่าเขาโต๊ะ - ปราสาทตาควาย	เพื่อให้ประชาชนร่วมอนุรักษ์วัฒนธรรม	-วัดป่าเขาโต๊ะ -ปราสาทตาควาย ๑) ติดตั้งเสาไฟฟ้า พลังงานแสงอาทิตย์ จำนวน ๒๘ ชุด	-	-	๙,๙๘๔,๐๐๐	-	-	ร้อยละ ๗๕ ของประชาชนที่ร่วมอนุรักษ์วัฒนธรรม ประเพณีและภูมิปัญญาท้องถิ่น	สามารถส่งเสริมการสร้างความคุ้มค่ากับวัฒนธรรมชุมชนที่มีอยู่เดิม สร้างการตระหนักรู้ในคุณค่าของมรดกวัฒนธรรมของชุมชน	กองช่าง (งป Function กระทรวง/กรม)
๓	โครงการพัฒนาแหล่งท่องเที่ยวอ่างเก็บน้ำบ้านหัวอ่าง-จิบกะเจา บ้านหัวอ่าง หมู่ที่ ๕ ตำบลบักได อำเภอนมดงรัก จังหวัดสุรินทร์	เพื่อยกระดับการท่องเที่ยวเชิงศิลปะวัฒนธรรม ประเพณีและวิถีชุมชน	-ก่อสร้างเสาแบบริกอลถึงหนองนกพร้อมโคมไฟถนนแอลอีดีประกอบแบตเตอรี่และอุปกรณ์การประจุ แบตเตอรี่โมโตวีซี พลังงานจากเซลล์พลังงานแสงอาทิตย์ แบบแยกส่วน	๙,๙๓๖,๐๐๐	-	-	๙,๙๓๖,๐๐๐	-	ร้อยละ ๘๐ มีรายได้เพิ่มขึ้นจากการท่องเที่ยว	สามารถเพิ่มความปลอดภัยให้กับประชาชนและนักท่องเที่ยวในเวลา กลางคืน ลดการใช้พลังงานและช่วยรักษาทรัพยากรธรรมชาติ	กองช่าง (งป Function กระทรวง/กรม)
๔	โครงการพัฒนาแหล่งท่องเที่ยวบ้านไทยสันติสุข หมู่ที่ ๑๖ ถึงบ้านโคกสูง หมู่ที่ ๘	เพื่อยกระดับการท่องเที่ยวเชิงศิลปะวัฒนธรรม	-ก่อสร้างถนนลาดยางขนาด ๖ เมตร	๙,๙๘๘,๐๐๐	-	-	๙,๙๘๘,๐๐๐	-	ร้อยละ ๘๐ มีรายได้เพิ่มขึ้นจากการท่องเที่ยว	สามารถเพิ่มความปลอดภัยให้กับประชาชนและนักท่องเที่ยวในเวลา	กองช่าง (งป Function กระทรวง/กรม)

ที่	โครงการ	วัตถุประสงค์	เป้าหมาย (ผลผลิตของโครงการ)	งบประมาณ					ตัวชี้วัด (KPI)	ผลที่คาดว่าจะได้รับ	หน่วยงานรับผิดชอบหลัก
				๒๕๖๖ (บาท)	๒๕๖๗ (บาท)	๒๕๖๘ (บาท)	๒๕๖๙ (บาท)	๒๕๗๐ (บาท)			
		ประเพณีและวิถีชุมชน	เมตร ยาว ๑,๕๐๐ เมตร								
๕	โครงการพัฒนาแหล่งท่องเที่ยวอ่างเก็บน้ำบ้านหัวอ่าง หมู่ที่ ๕	เพื่อยกระดับการท่องเที่ยวเชิงศิลปวัฒนธรรม ประเพณีและวิถีชุมชน	-ติดตั้งเสาไฟและโคมไฟแอลอีดี	-	๙,๙๘๔,๐๐๐	-	๙,๙๘๔,๐๐๐	-	ร้อยละ ๘๐ มีรายได้เพิ่มขึ้นจากการท่องเที่ยว	สามารถเห็นความปลอดภัยให้กับประชาชนและนักท่องเที่ยวในเวลา กลางคืน ลดการใช้พลังงานและช่วยรักษาทรัพยากรธรรมชาติ	กองช่าง (งบ Function กระทรวง/กรม)

บัญชีครุภัณฑ์

สำหรับที่ไม่ได้ดำเนินการจัดทำเป็นโครงการพัฒนาท้องถิ่น
แผนพัฒนาท้องถิ่น (พ.ศ.๒๕๖๖ - ๒๕๗๐) เพิ่มเติม ครั้งที่ ๑/๒๕๖๖
องค์การบริหารส่วนตำบลบักได อำเภอพนมดงรัก จังหวัดสุรินทร์
ประเภทครุภัณฑ์

๑. ประเภทครุภัณฑ์สำนักงาน

๑.๑ กลยุทธ์พัฒนาและปรับปรุงการบริการประชาชนและสังคม
(๑) แผนงานบริหารงานทั่วไป

ที่	ครุภัณฑ์	เป้าหมาย (ผลผลิตของครุภัณฑ์)	งบประมาณ				ผลที่คาดว่าจะได้รับ	หน่วยงาน รับผิดชอบหลัก
			๒๕๖๖ (บาท)	๒๕๖๗ (บาท)	๒๕๖๘ (บาท)	๒๕๗๐ (บาท)		
๑	โต๊ะ - เกอี้สำหรับห้องประชุมสภาองค์การบริหารส่วนตำบล	- จัดซื้อโต๊ะ - เกอี้ ๖๐ ชุด - จัดซื้อเก้าอี้สำนักงาน ๑๐๐ ตัว	-	๕๐๐,๐๐๐	-	-	การปฏิบัติงานและการบริการประชาชนมีประสิทธิภาพมากขึ้น	สำนักปลัด
๒	ชั้นวางของหรือเอกสาร	จำนวน ๔๐ ชุด	-	๗๐,๐๐๐	๗๐,๐๐๐	-	การปฏิบัติงานและการบริการประชาชนมีประสิทธิภาพมากขึ้น	สำนักปลัด

๒. ประเภทครุภัณฑ์ยานพาหนะและขนส่ง

๒.๑ กลยุทธ์ก่อสร้าง ปรับปรุง บำรุงรักษาถนน สะพาน ทางเท้า ท่อระบายน้ำและป้ายประชาสัมพันธ์ที่อยู่ในสภาพดีและได้มาตรฐานทั่วถึง
(๑) แผนงานอุตสาหกรรมและการโยธา

ที่	ครุภัณฑ์	เป้าหมาย (ผลผลิตของครุภัณฑ์)	งบประมาณ				ผลที่คาดว่าจะได้รับ	หน่วยงาน รับผิดชอบหลัก
			๒๕๖๖ (บาท)	๒๕๖๗ (บาท)	๒๕๖๘ (บาท)	๒๕๗๐ (บาท)		
๑	รถแทรกเตอร์	จัดซื้อรถแทรกเตอร์ จำนวน ๑ คัน	-	-	๑๐๐,๐๐๐	-	เกษตรกรได้รับการช่วยเหลือลดต้นทุนการผลิตและแก้ไขปัญหาการขาดแคลนแรงงานในพื้นที่ให้เกษตรกรและสาธาณูปโภค	กองช่าง (งบ function กระทรวง/กรม)

ที่	ครุภัณฑ์	เป้าหมาย (ผลผลิตของครุภัณฑ์)	งบประมาณ				ผลที่คาดว่าจะได้รับ	หน่วยงาน รับผิดชอบหลัก
			๒๕๖๖ (บาท)	๒๕๖๗ (บาท)	๒๕๖๘ (บาท)	๒๕๗๐ (บาท)		
							ขั้นพื้นฐานได้รับการซ่อมแซม ปรับปรุงให้ใช้งานได้ทั้งหมดที่	

๓. ประเภทครุภัณฑ์การเกษตร

๓.๑ กลยุทธ์ก่อสร้าง ปรับปรุงบำรุงรักษาถนน สะพาน ทางเท้า ท่อระบายน้ำและป้ายประชาสัมพันธ์ให้อยู่ในสภาพดีและได้มาตรฐานทั่วถึง
(๑) แผนงานการเกษตร

ที่	ครุภัณฑ์	เป้าหมาย (ผลผลิตของครุภัณฑ์)	งบประมาณ				ผลที่คาดว่าจะได้รับ	หน่วยงาน รับผิดชอบหลัก
			๒๕๖๖ (บาท)	๒๕๖๗ (บาท)	๒๕๖๘ (บาท)	๒๕๗๐ (บาท)		
๑	รถพ่วงแทรกเตอร์ พร้อม อุปกรณ์ต่อพ่วง	จัดซื้อรถพ่วงแทรกเตอร์ จำนวน ๑ คัน -ชนิดขับเคลื่อน ๔ ล้อ -ขนาดไม่ต่ำกว่า ๘๕ แรงม้า -พร้อมใบมีดตัดดิน -มานบุกเบิก -ผานพรวนและเครื่องตัดหญ้า ไล่ทางแบบดีรตล์	-	-	๑,๘๐๐,๐๐๐ (เงินอุดหนุน)	-	เกษตรกรได้รับการช่วยเหลือ ต้นทุนการผลิตและแก้ไขปัญหา การขาดแคลนแรงงานในพื้นที่ ให้แก่เกษตรกร และ สาธารณสุขป้อนพื้นที่ได้รับ การซ่อมแซม ปรับปรุงให้ใช้งาน ได้ทั้งหมดที่	กองช่าง (งบ Function กระทรวง/กรม)

๔. ประเภทครุภัณฑ์ก่อสร้าง

๔.๑ กลยุทธ์ก่อสร้าง ปรับปรุงบำรุงรักษาถนน สะพาน ทางเท้า ท่อระบายน้ำและป้ายประชาสัมพันธ์และได้มาตรฐานทั่วถึง
(๑) แผนงานอุตสาหกรรมและการโยธา

ที่	ครุภัณฑ์	เป้าหมาย (ผลผลิตของครุภัณฑ์)	งบประมาณ				ผลที่คาดว่าจะได้รับ	หน่วยงาน รับผิดชอบหลัก
			๒๕๖๖ (บาท)	๒๕๖๗ (บาท)	๒๕๖๘ (บาท)	๒๕๗๐ (บาท)		
๑	รถขุดดินตะขาบ	จัดซื้อรถขุดดินตะขาบ ขนาด ไม่ต่ำกว่า ๑๕๐ แรงม้า จำนวน ๑ คัน	-	-	-	๔,๗๓๓,๐๐๐ (เงินอุดหนุน)	-	ช่าง (งบ Function กระทรวง/กรม)
							ซ่อมแซมถนนหนทางได้มากขึ้น และสาธารณูปโภคขั้นพื้นฐาน	

ที่	ครุภัณฑ์	เป้าหมาย (ผลผลิตของครุภัณฑ์)	งบประมาณ					หน่วยงาน รับผิดชอบ หลัก
			๒๕๖๖ (บาท)	๒๕๖๗ (บาท)	๒๕๖๘ (บาท)	๒๕๖๙ (บาท)	๒๕๗๐ (บาท)	
๒	รถเกี่ยยดิน ขนาดไม่ต่ำกว่า ๑๕๐ แรงม้า	จัดซื้อรถเกี่ยยดิน ขนาดไม่ต่ำกว่า ๑๕๐ แรงม้า จำนวน ๑ คัน	-	-	-	๗,๓๗๕,๐๐๐ (เงินอุดหนุน)	-	กองช่าง (งบ Function กระทรวง/กรม)
๓	รถบดล้อเหล็ก	จัดซื้อรถบดล้อเหล็ก จำนวน ๑ คัน	-	-	-	๓,๒๓๐,๐๐๐ (เงินอุดหนุน)	-	กองช่าง (งบ Function กระทรวง/กรม)

๕. ประเภทครุภัณฑ์ไฟฟ้าและวิทยุ

๕.๑ กลยุทธ์พัฒนาและปรับปรุงการบริการประชาชนและสังคม

(๑) แผนงานสาธารณสุข

ที่	ครุภัณฑ์	เป้าหมาย (ผลผลิตของครุภัณฑ์)	งบประมาณ					หน่วยงาน รับผิดชอบ หลัก
			๒๕๖๖ (บาท)	๒๕๖๗ (บาท)	๒๕๖๘ (บาท)	๒๕๖๙ (บาท)	๒๕๗๐ (บาท)	
๑.	เครื่องรับส่งวิทยุ ระบบ VHF/FM ชนิดประจำที่ ๑๐ วัตต์	จัดซื้อวิทยุสื่อสาร จำนวน ๑ เครื่อง	-	๒๘,๐๐๐	-	-	-	กองช่าง สำนักงานปลัด

๕.๒ กลยุทธ์พัฒนาและส่งเสริมความเข้มแข็งของชุมชน
(๒) แผนงานอุตสาหกรรมและการโยธา

ที่	ครุภัณฑ์	เป้าหมาย (ผลผลิตของครุภัณฑ์)	งบประมาณ					ผลที่คาดว่าจะได้รับ	หน่วยงาน รับผิดชอบหลัก
			๒๕๖๖ (บาท)	๒๕๖๗ (บาท)	๒๕๖๘ (บาท)	๒๕๖๙ (บาท)	๒๕๗๐ (บาท)		
๑	โครงการติดตั้งระบบเสียงประกาศไร้สาย (รวมเสารับพร้อมโซล่าเซลล์) บ้านอัมปิล หมู่ที่ ๒๐ ตำบลบักได อำเภอพนมดงรัก จังหวัดสุรินทร์	จำนวน ๑ ชุด	-	๔๙๙,๐๐๐	-	-	-	การประชาสัมพันธ์ข้อมูลข่าวสารของหมู่บ้านและอบต.มีความครอบคลุมทั่วถึงและมีประสิทธิภาพมากยิ่งขึ้น	สำนักปลัด
๒	โครงการติดตั้งระบบเสียงประกาศไร้สาย (รวมเสารับพร้อมโซล่าเซลล์) บ้านไทยสันติสุข หมู่ที่ ๑๖ ตำบลบักได อำเภอพนมดงรัก จังหวัดสุรินทร์	จำนวน ๑ ชุด	-	๔๙๙,๐๐๐	-	-	-	การประชาสัมพันธ์ข้อมูลข่าวสารของหมู่บ้านและอบต.มีความครอบคลุมทั่วถึงและมีประสิทธิภาพมากยิ่งขึ้น	สำนักปลัด
๓	โครงการติดตั้งระบบเสียงประกาศไร้สาย (รวมเสารับพร้อมโซล่าเซลล์) บ้านโนนยาง กุด หมู่ที่ ๑๐ ตำบลบักได อำเภอพนมดงรัก จังหวัดสุรินทร์	จำนวน ๑ ชุด	-	๔๙๙,๐๐๐	-	-	-	การประชาสัมพันธ์ข้อมูลข่าวสารของหมู่บ้านและอบต.มีความครอบคลุมทั่วถึงและมีประสิทธิภาพมากยิ่งขึ้น	สำนักปลัด
๔	โครงการติดตั้งระบบเสียงประกาศไร้สาย (รวมเสารับพร้อมโซล่าเซลล์) บ้านพนมดงรัก หมู่ที่ ๑๘ ตำบลบักได อำเภอพนมดงรัก จังหวัดสุรินทร์	จำนวน ๑ ชุด	-	๔๙๙,๐๐๐	-	-	-	การประชาสัมพันธ์ข้อมูลข่าวสารของหมู่บ้านและอบต.มีความครอบคลุมทั่วถึงและมีประสิทธิภาพมากยิ่งขึ้น	สำนักปลัด
๕	โครงการติดตั้งระบบเสียงประกาศไร้สาย (รวมเสารับ	จำนวน ๑ ชุด	-	๔๙๙,๐๐๐	-	-	-	การประชาสัมพันธ์ข้อมูลข่าวสารของหมู่บ้านและอบต.มีความ	สำนักปลัด

ที่	ครุภัณฑ์	เป้าหมาย (ผลผลิตของครุภัณฑ์)	งบประมาณ					ผลที่คาดว่าจะได้รับ	หน่วยงาน รับผิดชอบหลัก
			๒๕๖๖ (บาท)	๒๕๖๗ (บาท)	๒๕๖๘ (บาท)	๒๕๖๙ (บาท)	๒๕๗๐ (บาท)		
๖	พร้อมโซลาเซลล์) บ้านรูป หมู่ที่ ๑ ตำบลบักได อำเภอหนองรัก จังหวัดสุรินทร์	จำนวน ๑ ชุด	-	-	๔๔๙,๐๐๐	-	-	ครอบครัวคุณหญิงและมี ประสิทธิภาพมากยิ่งขึ้น	สำนักปลัด
๗	โครงการติดตั้งระบบเสียงประกาศไร้สาย (รวมเสารับพร้อมโซลาเซลล์) บ้านหนองแวง หมู่ที่ ๑๕ ตำบลบักได อำเภอหนองรัก จังหวัดสุรินทร์	จำนวน ๑ ชุด	-	๔๔๙,๐๐๐	-	-	การประชาสัมพันธ์ข้อมูลข่าวสารของหมู่บ้านและอบต.มีความครอบคลุมทั่วถึงและมี ประสิทธิภาพมากยิ่งขึ้น	สำนักปลัด	

๖. ประเภทครุภัณฑ์งานบ้านงานครัว

๖.๑ กลยุทธ์ก่อสร้าง ปรับปรุง บำรุงรักษาถนน สะพาน ทางเท้า ท่อระบายน้ำและป้ายประชาสัมพันธ์ให้อยู่ในสภาพดีและได้มาตรฐานทั่วถึง (๑) แผนงานอุตสาหกรรมและการโยธา

ที่	ครุภัณฑ์	เป้าหมาย (ผลผลิตของครุภัณฑ์)	งบประมาณ					ผลที่คาดว่าจะได้รับ	หน่วยงาน รับผิดชอบหลัก
			๒๕๖๖ (บาท)	๒๕๖๗ (บาท)	๒๕๖๘ (บาท)	๒๕๖๙ (บาท)	๒๕๗๐ (บาท)		
๑	เครื่องตัดหญ้าแบบตัด หน้าชุดหลัง	เครื่องตัดหญ้าตัดโรด แบบตัด หน้าชุดหลัง หรือมิตัด จำนวน ๑ เครื่อง	-	๕๐๐,๐๐๐	-	-	-	การบริการประชาชนมี ประสิทธิภาพมากขึ้น	กองช่าง
๒	เครื่องตัดหญ้าตัดโรดพร้อม แทรกเตอร์	เครื่องตัดหญ้าตัดโรดพร้อม แทรกเตอร์ จำนวน ๑ เครื่อง	-	-	๒๓๐,๐๐๐	-	-	การบริการประชาชนมี ประสิทธิภาพมากขึ้น	กองช่าง (งบ Function กระทรวง/กรม)

๗. ประเภทครุภัณฑ์คอมพิวเตอร์หรืออิเล็กทรอนิกส์
 ๗.๑ กลยุทธ์พัฒนาและส่งเสริมความมั่นคงและความปลอดภัยในชีวิตและทรัพย์สิน

(๑) แผนงานการรักษาความสงบภายใน

ที่	ครุภัณฑ์	เป้าหมาย (ผลผลิตของครุภัณฑ์)	งบประมาณ					ผลที่คาดว่าจะได้รับ	หน่วยงาน รับผิดชอบหลัก
			๒๕๖๖ (บาท)	๒๕๖๗ (บาท)	๒๕๖๘ (บาท)	๒๕๖๙ (บาท)	๒๕๗๐ (บาท)		
๑.	กล้องโทรทัศน์วงจรปิด (CCTV System)	- บ้านดอนน้ำตาล - อบต. บักได จำนวน ๘ ตัว			๕๙๘,๘๐๐ (เงินอุดหนุน)			ประชาชนมีความปลอดภัยในชีวิตและทรัพย์สิน	กองช่าง (งบ Function กระทรวง/กรม)



1
2
3

4
5
6

7
8
9